

Szydłowiec, dnia 23 maja 2022 r.

GN.6853.6.2022.TB

## DECYZJA

Na podstawie art. 124b i 124a w związku z art. 113 ust. 6 i 7 ustawy z dnia 21 sierpnia 1997 r. o gospodarce nieruchomościami (t.j. Dz.U. z 2021 r., poz. 1899 ze zm.), zwaną dalej *u.g.n.*, oraz art. 104 i art. 107 ustawy z dnia 14 czerwca 1960 r. Kodeks postępowania administracyjnego (t.j. Dz.U. z 2021 r., poz. 735 ze zm.), zwaną k.p.a. po rozpatrzeniu wniosku z dnia 29.12.2021 r. (data wpływu 04.01.2022 r.) PGE Dystrybucja S.A. z siedzibą w Lublinie, ul. Garbarska 21a, 20 – 340 Lublin, reprezentowanej przez pełnomocnika Panią Karolinę Zalega, o wydanie decyzji zobowiązującej do udostępnienia nieruchomości, stanowiącej działkę nr 1941 o powierzchni 0.08 ha i działkę nr 1959 o powierzchni 0,17 ha, położoną w obrębie 143005\_5.0001 Ciechostowice, jednostka ewidencyjna 143005\_5 Szydłowiec obszar wiejski, w celu wykonania czynności związanych z rozbiórką istniejącej sieci elektroenergetycznej napowietrznej średniego napięcia, stanowiącej własność PGE Dystrybucja S.A., – Starosta Szydłowiecki

### o r z e k a

1. Zobowiązać każdorazowego właściciela, posiadacza nieruchomości o nieuregulowanym stanie prawnym, która obejmuje działkę ewidencyjną **nr 1941 i nr 1959**, położoną w obrębie ewidencyjnym 143005\_5.0001 **Ciechostowice**, jednostka ewidencyjna 143005\_5 **Szydłowiec obszar wiejski**, do udostępnienia ww. nieruchomości w celu wykonania czynności związanych z rozbiórką istniejącej sieci elektroenergetycznej napowietrznej średniego napięcia, stanowiącej własność PGE Dystrybucja S.A.
2. Obowiązek udostępnienia nieruchomości, o której mowa w pkt. 1, na rzecz PGE Dystrybucja S.A. z siedzibą w Lublinie ustanawia się na **okres 30 dni, licząc od momentu wejścia na grunt**.
3. Ustalić zakres udostępnienia części nieruchomości zgodnie z zaznaczonym, na załączonych do wniosku mapach obszarem o pow. 36,2 m<sup>2</sup> - dot. działki nr 1941 i obszarem o pow. 34,6 m<sup>2</sup> - dot. **działki nr 1959**, niezbędnym do wykonania czynności polegających na rozbiórce funkcjonującej od kilkudziesięciu lat sieci elektroenergetycznej tj. linii elektroenergetycznej napowietrznej średniego napięcia o długości **2,1 mb – dot. działki nr 1941** i długości **3,5 mb – dot. działki nr 1959**. Mapy, o których mowa w zdaniu poprzednim, stanowią załącznik do niniejszej decyzji.
4. Zobowiązać PGE Dystrybucja S.A. do :
  - a) przywrócenia nieruchomości do stanu poprzedniego, niezwłocznie po zakończeniu prac, o których mowa w pkt.3. Jeżeli przywrócenie nieruchomości do stanu poprzedniego jest niemożliwe albo powoduje nadmierne trudności lub koszty, stosuje się odpowiednio przepis art. 128 ust. 4 *u.g.n.*
  - b) uzgodnienia w terminie 30 dni, licząc od dnia, w którym upłynął termin udostępnienia nieruchomości określony w pkt. 2 z każdorazowym właścicielem nieruchomości lub osobą,

- która wykaże, że przysługują jej inne prawa rzeczowe do nieruchomości, wysokości odszkodowania za udostępnienie nieruchomości oraz za szkody powstałe wskutek czynności, o których mowa w pkt.3
- c) zawiadomienia organu wydającego niniejszą decyzję o wykonaniu obowiązków określonych w pkt. 4 lit. a-b.
5. Obowiązek udostępnienia nieruchomości, o którym mowa w pkt. 1, podlega egzekucji administracyjnej.

### Uzasadnienie

Wnioskiem z dnia 29.12.2021 r. (data wpływu 04.01.2022 r.), firma pod nazwą PGE Dystrybucja S.A. z siedzibą w Lublinie, reprezentowana przez pełnomocnika Panią Karolinę Zalega – przedstawiciela AZAKO, ul. Dzielna 32dB, 26-300 Opoczno, działająca na podstawie pełnomocnictwa nr 1763/I/LZA/2019 z dnia 23.09.2019 r. zwróciła się do Starosty Szydłowieckiego o wydanie decyzji zobowiązującej do udostępnienia nieruchomości, która obejmuje działkę ewidencyjną nr 1941 i nr 1959, położoną w obrębie ewidencyjnym 143005\_5.0001 Ciechostowice, jednostka ewidencyjna 143005\_5 Szydłowiec obszar wiejski, w celu wykonania czynności związanych z rozbiórką istniejącej sieci elektroenergetycznej napowietrznej średniego napięcia, stanowiących własność PGE Dystrybucja S.A.

*Zgodnie z art. 124b ust. 1 u.g.n. „Starosta, wykonujący zadanie z zakresu administracji rządowej, w drodze decyzji zobowiązuje właściciela, użytkownika wieczystego lub osobę, której przysługują inne prawa rzeczowe do nieruchomości, do udostępnienia nieruchomości w celu wykonania czynności związanych z konserwacją, remontami oraz usuwaniem awarii ciągów drenażowych, przewodów i urządzeń nienależących do części składowych nieruchomości, służących do przesyłania lub dystrybucji płynów, pary, gazów i energii elektrycznej oraz urządzeń łączności publicznej i sygnalizacji, a także innych podziemnych lub naziemnych obiektów i urządzeń niezbędnych do korzystania z tych przewodów i urządzeń, a także usuwaniem z gruntu tych ciągów, przewodów, urządzeń i obiektów, jeżeli właściciel, użytkownik wieczysty lub osoba, której przysługują inne prawa rzeczowe do nieruchomości nie wyraża na to zgody”*

Wnioskodawca podjął starania, aby uzyskać zgodę właściciela ww. działki na wejście w teren i wykonanie prac związanych z rozbiórką zbytecznej, istniejącej od kilkudziesięciu lat linii energetycznej średniego napięcia.

W toku prowadzonego przez Wnioskodawcę postępowania, związanego z uzyskaniem zgody właściciela działki Władysława Adamczyka s. Józefa i Marianny na wejście w teren i wykonanie ww. prac okazało się, że Władysław Adamczyk nie żyje i nie zostało po nim przeprowadzone postępowanie spadkowe co uniemożliwia ustalenie osób, którym przysługują prawa rzeczowe do nieruchomości, a to oznacza, że stan prawny nieruchomości jest nieuregulowany.

Nieuregulowany stan prawny nieruchomości, a tym samym niemożność ustalenia osób, którym przysługują prawa rzeczowe do nieruchomości, wyklucza uzyskanie zgody, o której mowa w art. 124b ust. 1 u.g.n.

W związku z powyższym nie jest możliwe przeprowadzenie w sprawie kierunkowych rokowani, a tym samym uzyskania stosownej zgody na wykonanie prac polegających na rozbiórce istniejącej sieci energetycznej (wyrok WSA Bydgoszcz z dnia 17.08.2016 r., sygn. II.S.A./Bd 698/16)

Analizując zgromadzony materiał dowodowy, ustalono co następuje:

Zgodnie z danymi zawartymi w ewidencji gruntów i budynków obrębu 143005\_5.0001 Ciechostowice, jedn. ewid. 143005\_5 Szydłowiec obszar wiejski, właścicielem działek nr 1941 i nr 1959 jest **Władysław Adamczyk s. Józefa i Marianny**.

Z treści złożonego wniosku wynika, że Władysław Adamczyk nie żyje i nie zostało po nim przeprowadzone postępowanie spadkowe, co wynika z załączonego do wniosku odpisu skróconego aktu zgonu Władysława Adamczyka nr AE 6836687, wydanego przez Urząd Stanu Cywilnego w Szydłowcu w dniu 21.06.2021 r., pisma Sądu Rejonowego w Zawierciu I Wydział Cywilny z dnia 24.08.2021 r., sygn. akt II L.dz. 180/21 i Krajowego Rejestru Spadkowego.

Biorąc powyższe pod uwagę, w myśl art. 113 ust.6 i 7 ustawy u.g.n. „*przez nieruchomość o nieuregulowanym stanie prawnym rozumie się nieruchomość dla której ze względu na brak księgi wieczystej, zbioru dokumentów albo innych dokumentów nie można ustalić osób, którym przysługują do niej prawa rzeczowe. Przepis stosuje się również, jeżeli właściciel lub użytkownik wieczysty nie żyje i nie przeprowadzono lub nie zostało zakończone postępowanie spadkowe*”, w takiej sytuacji, zgodnie z art. 114 ust. 3 i 4 u.g.n. „*informację o zamiarze wywłaszczenia starosta, wykonujący zadanie z zakresu administracji rządowej, podaje do publicznej wiadomości w sposób zwyczajowo przyjęty w danej miejscowości oraz na stronach internetowych starostwa powiatowego, a także przez ogłoszenie w prasie o zasięgu ogólnopolskim. Jeżeli w terminie 2 miesięcy od dnia ogłoszenia nie zgłoszą się osoby, które wykażą, że przysługują im prawa rzeczowe do nieruchomości, można wszcząć postępowanie wywłaszczeniowe*” Starosta Szydłowiecki wszczął procedurę administracyjną związaną z wydaniem decyzji zobowiązującej do udostępnienia nieruchomości, oznaczonej jako działka nr 1941 i nr 1959, położonej w obrębie 143005\_5.0001 Ciechostowice, jednostka ewidencyjna 143005\_5 Szydłowiec obszar wiejski, celem umożliwienia wykonania robót, związanych z rozbiórką istniejącej sieci elektroenergetycznej napowietrznej średniego napięcia, przebiegającą przez ww. działkę.

Działając w oparciu o art. 114 ust.3 u.g.n. Starosta Szydłowiecki podał do publicznej wiadomości na okres 2 miesięcy ogłoszenie z dnia 14.01.2022 r., znak: GN.6853.27.2021.TB o zamiarze wszczęcia postępowania administracyjnego, dotyczącego udostępnienia nieruchomości, położonej w obrębie 143005\_5.0001 Ciechostowice, jednostka ewidencyjna 143005\_5 Szydłowiec obszar wiejski, oznaczonej jako działka nr 1941 o pow. 0.08 ha i działka nr 1959 o pow. 0,17 ha stanowiącej własność Władysława Adamczyka s. Józefa i Marianny, celem wykonania czynności związanych z rozbiórką istniejącej sieci elektroenergetycznej średniego napięcia. Ww. ogłoszenie zostało opublikowane w dzienniku ogólnopolskim „Gazeta Wyborcza” oraz w Biuletynie Informacji Publicznej Starostwa Powiatowego w Szydłowcu i Urzędu Miejskiego w Szydłowcu, a także poprzez wywieszenie na tablicy ogłoszeń w siedzibie organu i w Urzędzie Miejskim w Szydłowcu.

Ponieważ w wyznaczonym w ogłoszeniu terminie (2 miesięcy), nie zgłosiły się osoby, które wykazałyby, że przysługują im prawa rzeczowe do przedmiotowej nieruchomości, co oznacza zgodnie z art. 113 ust.6 i 7 u.g.n., że nieruchomość posiada nieuregulowany stan prawny, Starosta Szydłowiecki działając na podstawie art. 115 ust. 3 u.g.n. ogłosił publicznie o wszczęciu postępowania

administracyjnego w sprawie udostępnienia nieruchomości, położonej w obrębie geodezyjnym 143005\_5.0001 Ciechostowice, jednostka ewidencyjna 143005\_5 Szydłowiec obszar wiejski, oznaczonej jako działka o nr ewid. 1941 i działka o nr ewid. 1959, stanowiącej własność Władysława Adamczyka s. Józefa i Marianny na wykonanie przez PGE Dystrybucja S.A. z siedzibą w Lublinie robót związanych z rozbiórką istniejącej sieci elektroenergetycznej średniego napięcia, poprzez wywieszenie ogłoszenia w powyższej sprawie z dnia 05.04.2022 r., znak: GN.6853.27.2021.TB na okres 14 dni na tablicy ogłoszeń Urzędu Miejskiego w Szydłowcu i Starostwa Powiatowego w Szydłowcu oraz opublikowanie w Biuletynie Informacji Publicznej Starostwa Powiatowego w Szydłowcu i Urzędu Miejskiego w Szydłowcu.

Jednocześnie w wymienionym ogłoszeniu Starosta poinformował, że został zgromadzony materiał dowodowy niezbędny do wydania rozstrzygnięcia w przedmiotowej sprawie i zgodnie z art. 10 § 1 k.p.a. można uzyskać wyjaśnienia w sprawie oraz składać ewentualne wnioski i zastrzeżenia w siedzibie Wydziału Geodezji, Kartografii, Katastru i Nieruchomości Starostwa Powiatowego w Szydłowcu w terminie 21 dni do dnia nastąpienia skutku prawnego doręczenia niniejszego ogłoszenia tj. od dnia, w którym nastąpiło jego publiczne obwieszczenie.

W terminie określonym w ogłoszeniu nie zgłosiły się żadne osoby oraz nie wpłynęły żadne wnioski i zastrzeżenia dot. przedmiotowej sprawy.

Zgodnie z wnioskiem PGE Dystrybucja S.A. z siedzibą w Lublinie, udostępnienie nieruchomości jest niezbędne w celu wykonania czynności związanych z rozbiórką zbytecznej, istniejącej od kilkudziesięciu lat linii elektroenergetycznej średniego napięcia. Demontaż wyeksploatowanych elementów linii energetycznej podyktowany jest interesem społecznym oraz zapewnieniem bezpieczeństwa dla życia i zdrowia mieszkańców.

Biorąc powyższe pod uwagę oraz niemożliwość uzyskania zgody właścicieli nieruchomości, celem jej udostępnienia do wymienionych powyżej prac, organ stwierdził, że zostały spełnione przesłanki do wydania decyzji w trybie art. 124b w związku z art. 124a u.g.n.

Na podstawie art. 124 ust.4, w związku z art. 124b ust.3 u.g.n. *na osobie lub jednostce organizacyjnej występującej o zezwolenie ciąży obowiązek przywrócenia nieruchomości do stanu poprzedniego, niezwłocznie po założeniu lub przeprowadzeniu ciągów, przewodów i urządzeń służących do przesyłania lub dystrybucji pary, gazów i energii elektrycznej (...). Jeżeli przywrócenie nieruchomości do stanu poprzedniego jest niemożliwe albo powoduje nadmierne trudności lub koszty, stosuje się odpowiednio przepis art. 128 ust. 4, zgodnie z którym odszkodowanie przysługuje również za szkody powstałe wskutek zdarzeń, o których mowa w art. 120 i 124-126. Odszkodowanie powinno odpowiadać wartości poniesionych szkód. Jeżeli wskutek tych zdarzeń zmniejszy się wartość nieruchomości, odszkodowanie powiększa się o kwotę odpowiadającą temu zmniejszeniu.* Obowiązek zapłaty odszkodowania obciąża osobę lub jednostkę organizacyjną, która uzyskała zezwolenie na wykonanie czynności związanych z konserwacją, remontami, usuwaniem awarii oraz usuwaniem z gruntu.

Zgodnie z treścią art. 124b ust.4 u.g.n. *„za udostępnienie nieruchomości oraz szkody powstałe na skutek czynności, o których mowa w art. 124b ust.1 u.g.n., przysługuje odszkodowanie w wysokości uzgodnionej między właścicielem, użytkownikiem wieczystym lub osobą, której przysługują inne prawa rzeczowe do nieruchomości a podmiotem, któremu udostępniono*

nieruchomość. Jeżeli do takiego uzgodnienia nie dojdzie w terminie 30 dni, licząc od dnia, w którym upłynął termin udostępnienia nieruchomości, określony w decyzji, o której mowa w ust.1 art.124b u.g.n. starosta wykonujący zadanie z zakresu administracji rządowej wszczyna postępowanie w sprawie ustalenia odszkodowania” Starosta Szydłowiecki jest upoważniony do wszczęcia postępowania w sprawie ustalenia odszkodowania za udostępnienie nieruchomości w celu rozbiórki istniejącej linii energetycznej, w przypadku gdy nie dojdzie do uzgodnienia między właścicielem udostępnionej nieruchomości a podmiotem, któremu udostępniono nieruchomość - w terminie 30 dni, licząc od dnia, w którym upłynął termin udostępnienia nieruchomości, określony w pkt. 2 niniejszej decyzji.

Biorąc pod uwagę opisane w uzasadnieniu okoliczności faktyczne i prawne, Starosta Szydłowiecki wykonujący zadanie z zakresu administracji rządowej, orzekł jak sentencji.

Decyzja niniejsza podlega ogłoszeniu poprzez:

- wywieszenie na tablicy ogłoszeń w siedzibie Starostwa Powiatowego w Szydłowcu i Urzędzie Miejskiego w Szydłowcu, na okres 14 dni,
- publikację w Biuletynie Informacji Publicznej Starostwa Powiatowego w Szydłowcu i Urzędzie Miejskiego w Szydłowcu

#### Pouczenie

Od niniejszej decyzji służy stronom prawo wniesienia odwołania do Wojewody Mazowieckiego, za pośrednictwem Starosty Szydłowieckiego, w terminie 28 dni od dnia nastąpienia skutku prawnego doręczenia niniejszej decyzji tj. od dnia, w którym nastąpiło jej publiczne ogłoszenie

W trakcie biegu terminu do wniesienia odwołania strona może zrzec się prawa do wniesienia odwołania wobec organu administracji publicznej, który wydał decyzję. Z dniem doręczenia organowi administracji publicznej oświadczenia o zrzeczeniu się prawa do wniesienia odwołania przez stronę postępowania, decyzja staje się ostateczna i prawomocna. Nie jest możliwe skuteczne cofnięcie oświadczenia o zrzeczeniu się prawa do wniesienia odwołania.

#### Otrzymuje:

1. Pani Karolina Zalega – pełnomocnik Inwestora

#### Adres do korespondencji:

AZAKO Andrzej Zalega

ul. Dzielna 32 dB

26-300 Opoczno

2. a / a

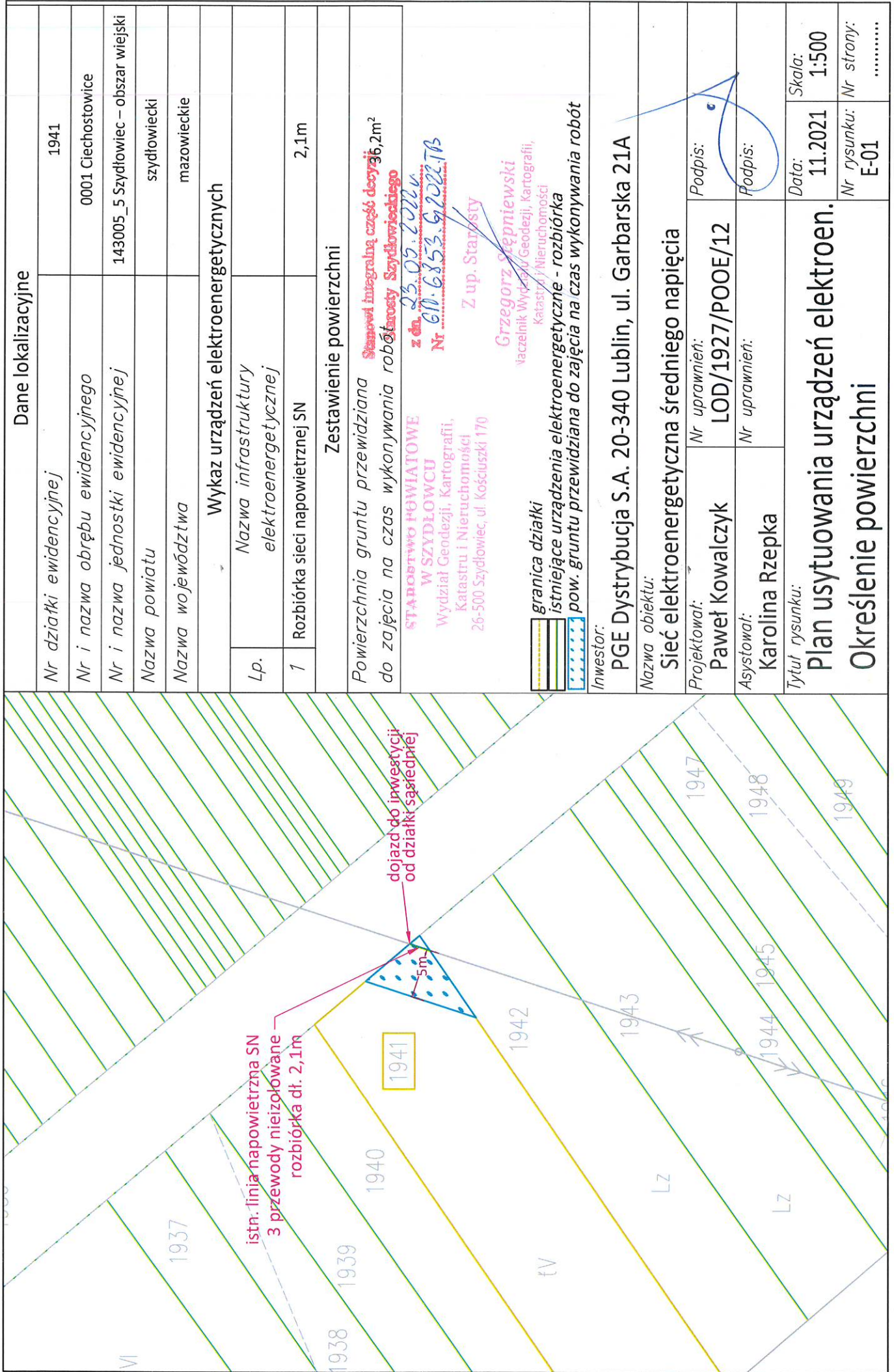
Z up. Starosty  
**Grzegorz Stępniewski**  
Naczelnik Wydziału Geodezji, Kartografii,  
Katastru i Nieruchomości

Niniejsza decyzja nie podlega opłacie skarbowej na podstawie art. 2 ust. 1 pkt.1 lit.h ustawy z dnia 16 listopada 2006 r. o opłacie skarbowej (Dz.U. z 2021 r., poz. 1923 ze zm.)

Sprawę prowadzi:

Tomasz Bilski,

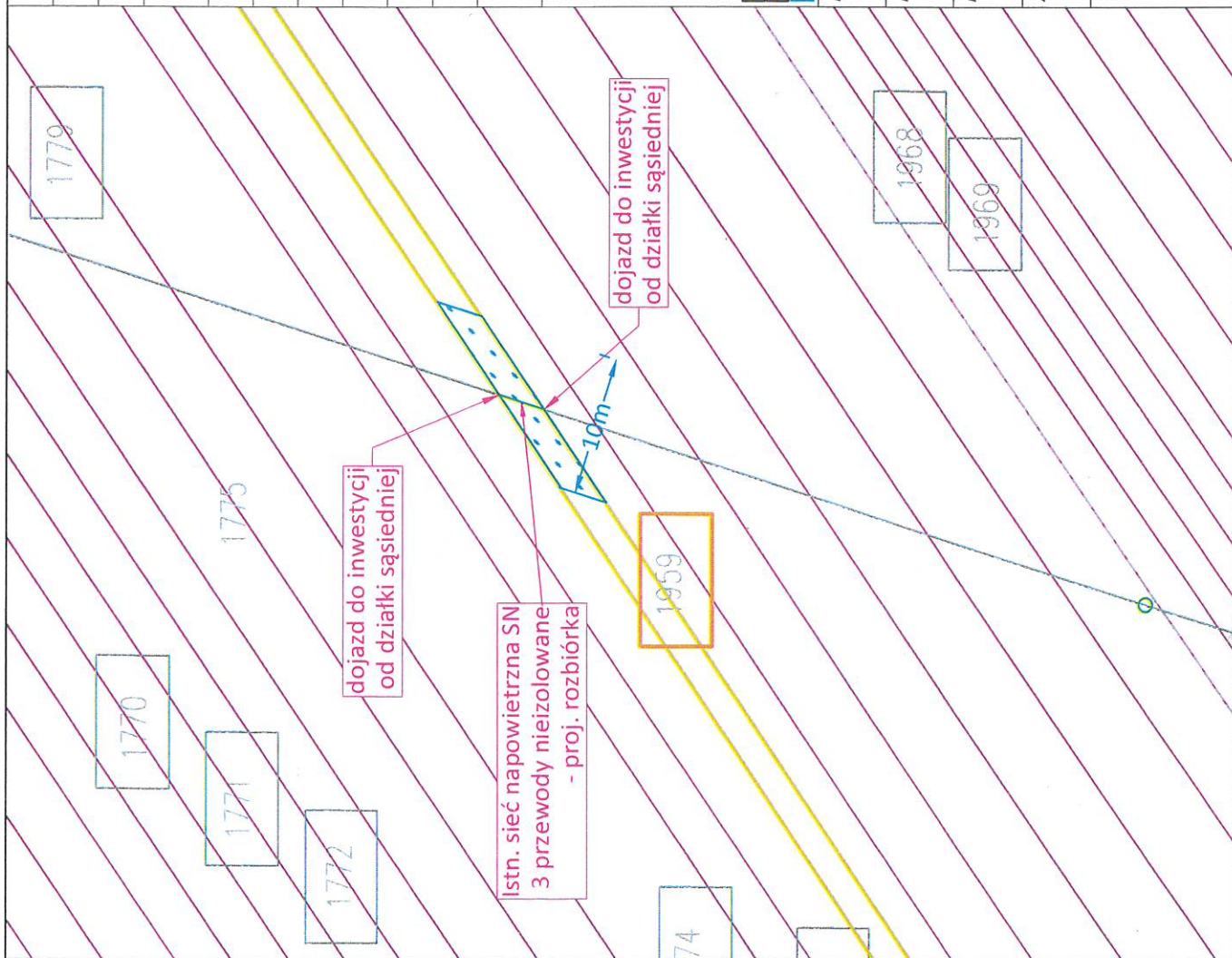
tel. 48 6170465



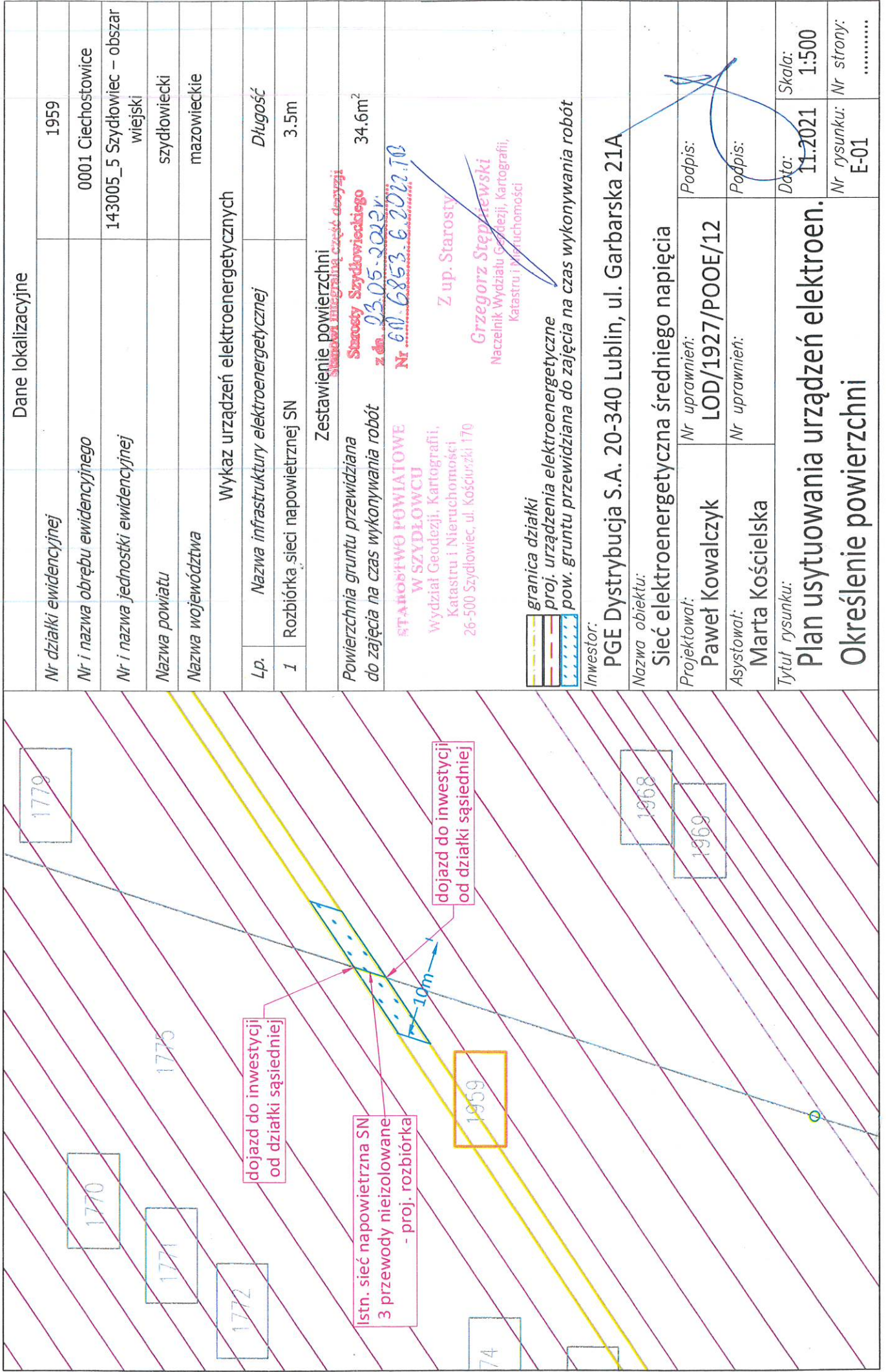
Dane lokalizacyjne	
Nr działki ewidencyjnej	1941
Nr i nazwa obrębu ewidencyjnego	0001 Ciechostowice
Nr i nazwa jednostki ewidencyjnej	143005_5 Szydłowiec – obszar wiejski
Nazwa powiatu	szydłowiecki
Nazwa województwa	mazowieckie
Wykaz urządzeń elektroenergetycznych	
Lp.	Nazwa infrastruktury elektroenergetycznej
1	Rozbiórka sieci napowietrznej SN 2,1m
Zestawienie powierzchni	
Powierzchnia gruntu przewidziana do zajęcia na czas wykonywania robót <i>Stanowi integralną część decyzji 36,2m<sup>2</sup></i>	
<p><b>STABOŚĆ POWIATOWE W SZYDŁOWCU</b> Wydział Geodezji, Kartografii, Katastru i Nieruchomości 26-500 Szydłowiec, ul. Kościuszki 170</p> <p><i>z dn. 25.05.2021 r.</i> <b>Nr 610.6853.6/2021.TB</b></p> <p>Z up. Starosty</p> <p><b>Grzegorz Sępniewski</b> Wzrostnik Wydział Geodezji, Kartografii, Katastru i Nieruchomości</p> <p><b>granicza działki istniejące urządzenia elektroenergetyczne - rozbiórka pow. gruntu przewidziana do zajęcia na czas wykonywania robót</b></p>	
Inwestor: PGE Dystrybucja S.A. 20-340 Lublin, ul. Garbarska 21A	
Nazwa obiektu: Sieć elektroenergetyczna średniego napięcia	
Projektował:	Nr uprawnień: <b>LOD/1927/POOE/12</b>
Asystował:	Nr uprawnień:
<b>Paweł Kowalczyk</b> <b>Karolina Rzepka</b>	
Tytuł rysunku: <b>Plan usytuowania urządzeń elektroen. Określenie powierzchni</b>	
Data:	Skala: <b>1:500</b>
Nr rysunku: <b>E-01</b>	Nr strony: <b>.....</b>

Podpis:

Podpis:



Dane lokalizacyjne		
Nr działki ewidencyjnej	1959	
Nr i nazwa obrębu ewidencyjnego	0001 Ciechostowice	
Nr i nazwa jednostki ewidencyjnej	143005_5 Szydłowiec – obszar wiejski	
Nazwa powiatu	szydłowiecki	
Nazwa województwa	mazowieckie	
Wykaz urządzeń elektroenergetycznych		
Lp.	Nazwa infrastruktury elektroenergetycznej	Długość
1	Rozbiórka sieci napowietrznej SN	3.5m
Zestawienie powierzchni <small>stanowiąca integralną część decyzji</small>		
Powierzchnia gruntu przewidziana do zajęcia na czas wykonywania robót		
<p>Starosty Szydłowieckiego z dn. 23.05.2022 r. Nr 60.6853.6.2022.TB</p> <p>STABOŚTWO POWIATOWE W SZYDŁOWCU</p> <p>Wydział Geodezji, Kartografii, Katastru i Nieruchomości 26-500 Szydłowiec, ul. Kościuszki 179</p> <p>Z up. Starosty <b>Grzegorz Stępniewski</b> Naczelnik Wydziału Geodezji, Kartografii, Katastru i Nieruchomości</p>		
<p><b>granicza działki</b></p> <p><b>proj. urządzenia elektroenergetyczne</b></p> <p><b>pow. gruntu przewidziana do zajęcia na czas wykonywania robót</b></p>		
Inwestor:		
PGE Dystrybucja S.A. 20-340 Lublin, ul. Garbarska 21A		
Nazwa obiektu:		
Sieć elektroenergetyczna średniego napięcia		
Projektował:	Nr uprawnień:	Podpis:
Paweł Kowalczyk	LOD/1927/POOE/12	
Asystował:	Nr uprawnień:	Podpis:
Marta Kościelska		
Tytuł rysunku:		
Plan usytuowania urządzeń elektroen. Określenie powierzchni		
Data:	Skala:	
11.2021	1:500	
Nr rysunku:	Nr strony:	
E-01	.....	



Dane lokalizacyjne		
Nr działki ewidencyjnej	1959	
Nr i nazwa obrębu ewidencyjnego	0001 Ciechostowice	
Nr i nazwa jednostki ewidencyjnej	143005_5 Szydłowiec – obszar wiejski	
Nazwa powiatu	szymbarkowski	
Nazwa województwa	mazowieckie	
Wykaz urządzeń elektroenergetycznych		
Lp.	Nazwa infrastruktury elektroenergetycznej	Długość
1	Rozbiórka sieci napowietrznej SN	3.5m
Zestawienie powierzchni		
Powierzchnia gruntu przewidziana do zajęcia na czas wykonywania robót		
34.6m <sup>2</sup>		
<p><b>STANOWISKO POWIATOWE W SZYDŁOWCU</b>          Wydział Geodezji, Kartografii, Katastru i Nieruchomości          26-500 Szydłowiec, ul. Kościuszki 170</p> <p>Z up. Starosty  <b>Grzegorz Stępień</b>          Naczelnik Wydziału Geodezji, Kartografii, Katastru i Nieruchomości</p>		
<p><b>granica działki</b>  <b>proj. urządzenia elektroenergetyczne</b>  <b>pow. gruntu przewidziana do zajęcia na czas wykonywania robót</b></p>		
Inwestor:		
PGE Dystrybucja S.A. 20-340 Lublin, ul. Garbarska 21A		
Nazwa obiektu:		
Sieć elektroenergetyczna średniego napięcia		
Projektował:	Nr uprawnień:	Podpis:
Paweł Kowalczyk	LOD/1927/POOE/12	
Asystował:	Nr uprawnień:	Podpis:
Marta Kościelska		
Tytuł rysunku:		
Plan usytuowania urządzeń elektroen. Określenie powierzchni		
Data:	Skala:	
11.2021	1:500	
Nr rysunku:	Nr strony:	
E-01	.....	