



ZALĄCZNIK DO ZGŁOSZENIA

Dokumentacji projektowej budowy 94 szt.

**Przydomowych oczyszczalni ścieków na terenie Gminy
Szydłowiec**

Inwestor

GMINA SZYDŁOWIEC

Ul. Rynek Wielki 1 26-500 Szydłowiec

Adres inwestycji

Wg.załącznika

Zespół projektowy: Teresa Śliwa nr. upr. SWK/0098/PWBS/16

Opracował: Katarzyna Kuchnicka, Janusz Kuchnicki

Data wykonania listopad 2016

Załącznik do zgłoszenia

nr BA.6743.9.2017

z dnia 20.01.2017r.

E-Inwest

Katarzyna Kuchnicka

tel. 506 329 350

ul. Głuszowska 40A, 28-230 Polaniec

NIP 866-113-40-06

REGON 260716524

Lp.	imię nazwisko	adres inwestycji	nr działki	RLM	dobrano oczyszczalnię
1	Edyta Chełmińska	Chustki 15	242	6	6
2	Janusz Banaszczyk	Chustki 16	241	3	4
3	Maria i Mirosław Niewola	Chustki 17a	239	4	4
4	Małgorzata i Henryk Adamiec	Chustki 18	237	5	4
5	Anna i Piotr Głuch	Chustki 21b	287/1,287/2	3	4
6	Justyna Bednarczyk, Mariusz Pniewski	Chustki 29a	430/3	3	4
7	Karlina Żuchowska	Chustki 39	20	7	10
8	Iwona Pobideł	Chustki 39a	54	5	6
9	Bogusława Maj	Chustki 4	281/4	6	6
10	Stanisław i Renata Skalbani	Chustki 40c	49	5	6
11	Martyna Woźniak	Chustki 41a	17	1	4
12	Piotr Bednarczyk	Chustki 41b	51	4	4
13	Danuta Fokt	Chustki 59	155	3	4
14	Zbigniew Matyga	Chustki 65a	175	4	4
15	Zbigniew Matyga	Chustki 72	184	2	4
16	Katarzyna i Dariusz Wasiek (Płowiec)	Chustki 78a	208	4	4
17	Maryla Płowiec	Chustki 78b	189	3	4
18	Zuzanna Sokołowska	Ciechostowice 142a	1257/5,1261/1/ 1257/3	5	6
19	Halina i Krzysztof Bernatek	Ciechostowice 2	1	7	10
20	Kamila i Łukasz Szcześniak	Ciechostowice 29	500,493,504,507	5	6
21	Irena Szcześniak	Ciechostowice 58	646	5	6
22	Marcin Dąbrowa	Ciechostowice 69	179	4	4
23	Arkadiusz i Agnieszka Sokołowsky	Ciechostowice 71	185,187	6	6
24	Barbara i Leszek Karpeta	Ciechostowice 8	396,398	2	4
25	Katarzyna Mamla	Ciechostowice 9	17,21	4	4
26	Ala i Krzysztof Jakubczyk	Ciechostowice 95	320/1, 318, 320	2	4
27	Wiesława Dąbrowa	Ciechostowice 131a	975	5	6
28	Henryka Szcześniak	Hucisko	75,81	3	4
29	Zbigniew Szcześniak	Hucisko 1a	219/2,221/3,222/3	3	4
30	Grzegorz i Henryka Misiak	Hucisko 23	137,140	4	4
31	Henryk i Henryka Szcześniak	Hucisko 2a	388/1,387/1,389/1	2	4
32	Barbara i Krzysztof Zagajny	Hucisko 39	278	5	6
33	Radosław Cukrowski	Hucisko 44	272,273	3	4
34	Lidia i Jacek Mamla	Hucisko 53a	259	4	4
35	Alicja i Kazimierz Dąbrowa	Hucisko 6	373/1, 375, 376/1	7	6
36	Marzena i Andrzej Szcześniak	Hucisko 59	245, 246, 247	4 lub 5	4
37	Magdalena Bucka	Hucisko 67	1,2,2/5,3,2/4	5	6
38	Feliksa Pękala	Jankowice 29	167	5	4
39	Aneta i Piotr Nowocień	Jankowice 31	165	5	4
40	Józef Wyrwiński, Magdalena Wyrwińska, Danuta Malmon, Adam Malmon	Korzyce 25a	229, 230	4	4
41	Czesław Siuda	Korzyce 27	227/1	3	4
42	Emilia Nowak	Korzyce 35a	156	3	4
43	Dawid Woźniak, Sławomir Woźniak	Korzyce 51	118/3	2	4
44	Grzegorz i Iwona Mamla	Łazy 40	96/4	6	6
45	Iwona i Zygmunt Ziomek	Łazy 92	378	4	4
46	Teresa Ozan, Grzegorz Ozan, Renata Ciura, Andrzej Ozan, Agnieszka Sobola	Łazy 97	571,572/1	6	6

**STAROSTWO POWIATOWE
w Szydłowcu
WYDZIAŁ BUDOWNICTWA
I ARCHITEKTURY**

47	Genowefa Buczek	Majdów 13	52,53	4	4
48	Stawomir i Barbara Baińscy	Majdów 19a	60	2	4
49	Stawomir i Jolanta Ołub	Majdów 52a	613,614, 615	6	6
50	Agnieszka Łukomska	Omięcin 15	638	2	4
51	Zdzisław i Beata Ziętkowscy	Omięcin 51a	383	7	10
52	Julian i Dorota Grzęda	Rybianka 12	15/4	6	6
53	Barbara i Wojciech Krak	Rybianka 16	19	4	4
54	Justyna i Jacek Nikodym	Rybianka 30a	102/1, 102/2	5	4
55	Artur Wilczak, Grzegorz Olesiński	Rybianka 9	13	3	4
✓ 56	Karolina i Robert Sikorski	Sadek	120	5	6 1
✓ 57	Przemysław i Jolanta Jarzyńska	Sadek	139,14	4	4
✓ 58	Mariusz i Joanna Ludew	Sadek	116	4	4
✓ 59	Marian Ruzik	Sadek 11	779/1	3	4
✓ 60	Sylwia Szubert	Sadek 163	127/1	4	4
✓ 61	Renata i Marek Wiśnios	Sadek 258	32	6	6 2
✓ 62	Zenon i Agnieszka Niziołek	Sadek 33a	793	7	10
✓ 63	Tadeusz Rut	Sadek 34a	792/1	4	4
64	Iwona i Jerzy Grzybowski	Szydłówek 146a	448/3	4	4
65	Jerzy i Halina Żuchowscy	Świerczek 15c	75	6	4
66	Danuta Imiołek	Świerczek 50	131/2	4	4
67	Edyta Kamińska	Wilcza Wola 30	19/2	5	6
68	Anna i Sebastian Kaminik	Wysocko	148/2	4	4
69	Izabela Janka	Wysocko	77	5	6
70	Katarzyna Pietrzak	Wysocko	128/2	4	4
71	Agnieszka Małecka	Wysocko 15	74/1	6	6
72	Maria Jankowska	Wysocko 21	116/2	6	6
73	Krzysztof Kowalik, Małgorzata Krekora	Wysocko 28	120	6	6
74	Józef i Krystyna Tyrcha	Wysocko 39	128/1	2	4
75	Marcin i Sylwia Nowocień	Wysocko 8	178	3	4
76	Małgorzata Kwietniewska-Jakubowska, Jarosław Jakubowski	Wysoka 10a	248/2	10	10
77	Jan Lużyński	Wysoka 11	246/1	3	4
78	Angelika i Karol Sobczak, Marta Sobczak	Wysoka 17	233/1	4+4	10
79	Julita Jankowska	Wysoka 22	150	3	4
80	Aneta i Marcin Głuch	Wysoka 26a	162	6	6
81	Małgorzata i Konrad Gawęda	Wysoka 31	163	3	4
82	Grażyna Dobrzańska	Wysoka 32	169/2	3	4
83	Iwona Borowiec, Anna Lisek, Marianna Grzywna	Wysoka 39	7	5	6
84	Jerzy i Czesława Derleta	Wysoka 42	156	6	6
85	Klara Włodarczyk	Zastronie 13	330	2	4
86	Grażyna Pszczoła, Iwona Jankowska, Rafał Pszczoła, Łukasz Pszczoła	Zastronie 60	271	4	4
87	Róża i Andrzej Kajara	Zdziechów	385	4	4
88	Magdalena i Andrzej Wasik	Zdziechów	433/6	4	4
89	Przemysław i Ilona Plaskota	Zdziechów	433/18	4	4
90	Julita i Marek Czerwiak	Zdziechów 128	416/9	4	4
91	Damian i Paulina Sławiński	Zdziechów 18	347	4	4
92	Ewa i Dariusz Ziółko	Zdziechów 42	280/1, 301	6	6
93	Marcin Gawęda, Barbara Pawlak	Zdziechów 95	534	4 lub 5	4
94	Bogdan i Bogumiła Wanowscy	Chustki 62a	160	6	6

Budowa przydomowych oczyszczalni ścieków na terenie Gminy Szydłowiec

**STAROSTWO POWIATOWE
w Szydłowcu
WYDZIAŁ BUDOWNICTWA
I ARCHITEKTURY**

Zawartość

1. Dane ogólne	- 3 -
2. Podstawa opracowania	- 3 -
3. Przedmiot i zakres opracowania	- 4 -
4. Opis rozwiązania	- 4 -
5. Technologia oczyszczania ścieków	- 4 -
6. Bilans ilości ścieków	- 5 -
7. Obliczanie ładunku i stężenia zanieczyszczeń w ściekach surowych	- 5 -
8. Parametry ścieków oczyszczonych	- 6 -
9. Opis elementów projektowanej oczyszczalni ścieków	- 6 -
9.1 Osadnik wstępny	- 6 -
9.2 Reaktor biologiczny	- 6 -
9.3 Przepompownia ścieków surowych	- 6 -
9.4 Przepompownia ścieków oczyszczonych	- 7 -
9.5 Wentylacja wysoka	- 7 -
9.6 Podłączenie elektryczne	- 7 -
9.7 Studnia chłonna	- 7 -
10. Obsługa i eksploatacja oczyszczalni	- 8 -
11. Wpływ oczyszczalni na otoczenie i strefa ochrony sanitarnej	- 8 -
12. Warunki gruntowo – wodne	- 8 -
13. Instrukcja montażu	- 8 -
13.1 Warunki posadowienia oczyszczalni	- 8 -
13.2 Warunki posadowienia przepompowni	- 9 -
14. Uwagi końcowe	- 9 -
15. Wytyczne BIOZ	- 9 -
16. ZAŁĄCZNIKI GRAFICZNE	- 11 -

16. ZAŁĄCZNIKI GRAFICZNE	- 12 -
1.Szkic sytuacyjny	- 12 -
2. Legenda	12-
17.Oświadczenie projektanta	13

STAROSTWO POWIATOWE
w Szydłowiecu
WYDZIAŁ BUDOWNICTWA
I ARCHITEKTURY

OPIS TECHNICZNY

1. Dane ogólne

Inwestor:

GMINA SZYDŁOWIEC ,Ul. Rynek Wielki 1 26-500 Szydłowiec

Obiekt:

Oczyszczalnie biologiczne ścieków przy budynkach położonych w miejscowościach wg. załącznika z numerem działek

WG.ZAŁĄCZNIKA

2. Podstawa opracowania

Do opracowania projektu wykorzystano:

- Zlecenie Inwestora,
- Zagospodarowanie terenu, mapy zasadnicze,
- Normy, wytyczne projektowe,
- Wizja lokalna.

Projekt sporządzono wg wymagań następujących przepisów prawnych:

- Ustawa z dnia 7 lipca 1994 r. Prawo budowlane (Dz. U. Nr 106 z 2000 r., poz. 1126, z późniejszymi zmianami)

STAROSTWO POWIATOWE
w Szydłowiecu
WYDZIAŁ BUDOWNICTWA
I ARCHITEKTURY

- Rozporządzeniem Ministra Infrastruktury z dnia 12 kwietnia 2002 r. w sprawie warunków technicznych, jakim powinny odpowiadać budynki i ich usytuowanie (Dz. U. Nr 75, poz. 690),
- Zarządzenie nr 60 Ministra Budownictwa i PMB z dnia 29 grudnia 1970 r. w sprawie warunków technicznych jakim powinny odpowiadać instalacje wodociągowe i kanalizacyjne,
- Rozporządzenie Ministra Administracji GTIOS z dnia 03 lipca 1980 r. w sprawie warunków technicznych, jakim powinny odpowiadać budynki,
- Ustawa z dnia 18 lipca 2001 roku Prawo Wodne (Dz. U. Nr 115, poz. 1229 z późniejszymi zmianami)
- Ustawa z dnia 21 marca 1985 r. o drogach publicznych

3. Przedmiot i zakres opracowania

Przedmiotem niniejszego opracowania jest kompleksowe rozwiązanie problemu gospodarki ściekowej poprzez zainstalowanie przydomowej (indywidualnej) biologicznej oczyszczalni ścieków, zgodnej z normą PN-EN 12566-3+A2:2013, oznakowanej znakiem CE i posiadającej parametry techniczne jak w projekcie.

Do założeń wyjściowych przyjęto wytyczne :

- jednostkową ilość ścieków przypadającą na 1 mieszkańca (RLM) - 150 l/Md
- sposób wykonania instalacji kanalizacyjnej
- istniejące warunki gruntowe
- skład ścieków jak dla ścieków socjalno - bytowych

Projektowana oczyszczalnia ścieków nie może mieć podłączenia z kanalizacją odprowadzającą wody deszczowe.

4. Opis rozwiązania

W oczyszczalni biologicznej ścieków zastosowano urządzenia typowe pracujące na zasadzie osadnika wstępnego i złoża biofiltracyjnego.

Ciąg technologiczny oczyszczalni składa się z następujących urządzeń:

- przykanalika PVC DN160,
- studzienki rewizyjnej Ø315,
- przepływowego osadnika gnilnego o odpowiedniej pojemności połączonego ze złożem biofiltracyjnym
- przepompowni ścieków oczyszczonych, surowych
- studni chłonnej, tuneli rozsączających lub pakiety rozsączające

Oczyszczalnia posiada układ wentylacji wysokiej połączonej z wentylacją niską.

5. Technologia oczyszczania ścieków

Ścieki surowe dopływają do osadnika wstępnego, w którym następuje ich sklarowanie, tj. oddzielenie zawiesiny opadającej, która osiada na dno zbiornika, oraz pływającej, która tworzy kożuch. Ścieki ze środkowej strefy, pozbawione zawiesziny przepływają grawitacyjnie dalej, poprzez dodatkowy trwały filtr mechaniczny zapobiegający przed przedostawaniem się zawiesziny do bioreaktora. Sklarowane ścieki są w reaktorze rozprowadzane równomiernie, przy pomocy perforowanych rur

Budowa przydomowych oczyszczalni ścieków na terenie Gminy Szydłowiec

plastikowych, na powierzchni złoża biofiltracyjnego. Jest ono zbudowane z dwóch warstw materiału filtracyjnego. Warstwy biofiltra przedzielone są strefą wentylacyjną, w której następuje napowietrzanie oczyszczanych ścieków.

Dzięki specyficznej budowie złoża posiada niezwykle dużą powierzchnię właściwą, stanowiąc doskonałe podłoże do rozwoju biofilmu. Jednocześnie kapilarne właściwości biofiltra nie pozwalają przesączającej się cieczy na wytworzenie w złożu ścieżek szybkiej migracji ścieków w dół, co jest charakterystyczną wadą typowych złóż opartych na kształtkach plastikowych. Te same właściwości doskonale zabezpieczają mikroflorę przed wysychaniem, co pozwala na pozostawienie oczyszczalni bez dopływu świeżych ścieków przez okres 6 miesięcy, a nawet dłuższy.

Badania przeprowadzone w laboratorium notyfikowanym wykazały, że proces uruchamiania oczyszczalni trwa zaledwie 24 godziny.

6. Bilans ilości ścieków.

Podstawą do sporządzenia bilansu ścieków są dane i informacje dostarczone przez Inwestora oraz Rozporządzenie Ministra Infrastruktury z dnia 14 stycznia 2002 r. w sprawie określenia przeciętnych norm zużycia wody (Dz. U. Nr 8, poz. 70).

Zgodnie z powyższym przyjęto następujące dane i założenia:

ścieki dopływające do oczyszczalni pochodzić będą z domu mieszkalnego;

do obliczenia wydajności oczyszczalni przyjęto średnią równoważną liczbę mieszkańców **RLM = 4,6,10**;

zgodnie z Rozporządzeniem Ministra Infrastruktury z dnia 14 stycznia 2002 r. w sprawie określenia przeciętnych norm zużycia wody (Dz. U. Nr 8, poz. 70) przyjęto zużycie wody na jednego mieszkańca w ilości 150 l/d· M;

7. Obliczanie ładunku i stężenia zanieczyszczeń w ściekach surowych.

Ścieki doprowadzane do oczyszczalni są typowymi ściekami gospodarczo bytowymi. Nie zawierają składników mających wpływ na zmianę charakteru ścieków, tj. związków agresywnych czy toksycznych. Przeciętne stężenia zanieczyszczeń w ściekach surowych wynoszą:

- BZT₅ = 60 gO₂/ Md
- ChZT = 120 gO₂/ Md
- Zawiesina ogólna = 70 g/ Md

Niezbędny stopień oczyszczania ścieków warunkuje i określa Rozporządzenie Ministra Środowiska z dnia 18 listopada 2014 r. w sprawie warunków, jakie należy spełniać przy wprowadzeniu ścieków do wód lub do ziemi, oraz w sprawie substancji szczególnie szkodliwych dla środowiska wodnego (Dz. U. Nr poz. 1800)

Efektywność oczyszczania w oparciu o przyjęty system jest następująca:

- BZT₅ -88,8%
- ChZT -86,4%
- Zawiesina ogólna - 94,4%

Zabrania się doprowadzania do oczyszczalni ścieków innych niż bytowo-gospodarcze.

Budowa przydomowych oczyszczalni ścieków na terenie Gminy Szydłowiec

8. Parametry ścieków oczyszczonych

Parametry wyjściowe ścieku po oczyszczeniu			
Wskaźnik	POŚ	Rozporządzenie Ministra z dnia 18 listopada 2014 r.	
		do wód	do ziemi
BZT ₅	86,5%	70-90%	redukcja min. 20%
ChZT	94,4%	75%	-
Zawiesina ogólna	88,8%	90%	redukcja min. 50%

9. Opis elementów projektowanej oczyszczalni ścieków

9.1 Osadnik wstępny

Wielkość osadnika wstępnego zgodnie z poniższym zestawianiem.

Nazwa	Przepustowość [m ³]dobę	RLM	Objętość osadnika wstępnego [m ³]
OCZ. 10	1,5	10	6
OCZ.6	0,9	6	3
OCZ.4	0,6	4	2

9.2 Reaktor biologiczny

Wraz z osadnikiem wstępnym (jako komplet) jest zgodny z normą 12566:3+A2:2013 i oznakowany znakiem CE.

Reaktor biologiczny jest kompletnym reaktorem realizującym rozwój biofilmu, co doprowadza do oczyszczania ścieków bytowo-gospodarczych pochodzących z gospodarstw domowych. Konstrukcja urządzenia pozwala obsługiwać gospodarstwa do 10 RLM. Zbiornik reaktora wykonany jest z polietylenu wysokiej gęstości PEHD (o gęstości minimalnej 935 kg/m³).

Wykonanie i konstrukcja: zbiornik monolityczny w formie walca, kompaktowy wykonany z tworzywa – polietylenu HD.

9.3 Przepompownia ścieków surowych

Budowa przydomowych oczyszczalni ścieków na terenie Gminy Szydłowiec

Przepompownia ścieków surowych jest kompletnym urządzeniem mającym za zadanie przetłoczenie dopływających ścieków do komory bioreaktora. Zbiornik urządzenia wykonany jest z polietylenu wysokiej gęstości PEHD (o gęstości minimalnej 935 kg/m³). Z uwagi na trudne warunki gruntowe projektowane rozwiązanie pozwala uzyskać zwiększoną sztywność konstrukcji – zbiornik przepompowni musi wytrzymać nacisk minimum 15,2 kN/m² (wg DIN). Średnica urządzenia wynosi minimum 600 mm a wysokość wynosi 1780 mm. Urządzenie jest wyposażone w pompę do ścieku surowego o wydajności Q=6 m³/h Hp=10 mH₂O (max) z wirnikiem typu Vortex . Maksymalny godzinowy dopływ ścieków do pompowni wynosi 0,0375 – 0,55 m³/h.

9.4 Przepompownia ścieków oczyszczonych

Przepompownia ścieków oczyszczonych jest kompletnym urządzeniem mającym za zadanie przetłoczenie dopływających ścieków oczyszczonych z bioreaktora do studni chłonnej. Zbiornik urządzenia wykonany jest z polietylenu wysokiej gęstości PEHD (o gęstości minimalnej 935 kg/m³). Z uwagi na trudne warunki gruntowe projektowane rozwiązanie pozwala uzyskać zwiększoną sztywność konstrukcji – zbiornik przepompowni musi wytrzymać nacisk minimum 15,2 kN/m² (wg DIN). Średnica urządzenia wynosi minimum 600 mm a wysokość wynosi 1680 mm. Urządzenie jest wyposażone w pompę do ścieku oczyszczonego o wydajności Q=2 m³/h Hp=10 mH₂O (max) z wirnikiem typu Vortex . Maksymalny godzinowy dopływ ścieków do pompowni wynosi 0,0375 – 0,55 m³/h.

9.5 Wentylacja wysoka

Niezależnie od odpowietrzenia pionów kanalizacji sanitarnej wewnętrznej należy wykonać odpowietrzenie elementów oczyszczalni wykonując przy budynku pion wentylacji wysokiej. Zakończenie wentylacji wysokiej wyprowadzić ponad połac dachu oraz co najmniej 60 cm powyżej górnej krawędzi okien. Odpowietrzenie wykonać z rur PCV Dn110 mm. Zastosować końcówkę wywiewną typu EXTAT.

9.6 Podłączenie elektryczne

Wszelkie prace w zakresie instalacji elektrycznej 230V należy powierzyć osobie do tego uprawnionej. Elementy oczyszczalni ścieków należy zasilic w energię elektryczną prądem jednofazowym 230V. Przyłącze należy wykonać kablem ziemnym YKY 3x1,5mm². Kable do urządzeń (oczyszczalnia, przepompownia) zaleca się prowadzić w osobnych wykopach i dodatkowo oznaczyć taśmą ostrzegawczą położoną min. 20cm powyżej kabla. Miejsce włączenia w instalację elektryczną wewnętrzną należy każdorazowo ustalać z właścicielem posesji. Zabezpieczenia szafki elektrycznej oraz podłączenia wykonać zgodnie z obowiązującymi normami i przepisami prawnymi, każde z urządzeń elektrycznych będących na wyposażeniu oczyszczalni posiadać powinno zabezpieczenie prądowe, a cały system zabezpieczony dodatkowo mechanizmem różnicowoprądowym.

9.7 Studnia chłonna

Górna warstwa filtracyjna studni chłonnej (wymiary minimalne wykopu to 2,5*2,5m) o wysokości co najmniej 0,5 m powinna być wykonana z kamienia płukanego o granulacji 16 - 32 mm. Studnia chłonna wykonana z tworzywa sztucznego jako monolit Ø1000 z pokrywą Ø600. Wokół studni w poszerzonym wykopie należy wykonać przedłużoną warstwę

Budowa przydomowych oczyszczalni ścieków na terenie Gminy Szydłowiec

filtracyjną dla złagodzenia wypływu ścieków oczyszczonych odprowadzanych do gruntu. Warstwę filtracyjną należy zabezpieczyć poprzez przykrycie jej geowłókną.

10. Obsługa i eksploatacja oczyszczalni

Dzięki brakowi urządzeń elektrycznych oczyszczalnie charakteryzują się wyjątkową prostotą i bezawaryjnością. Proste czynności obsługowe sprowadzają się przede wszystkim do kontroli i usuwania osadu z osadnika wstępnego oraz do okresowego czyszczenia filtra pośredniego i rurek rozprowadzających ścieki po złożu. Dzięki swym właściwościom oczyszczalnie szczególnie nadają się do stosowania na terenach wiejskich i wszędzie tam, gdzie brak jest wykwalifikowanych firm obsługujących bardziej skomplikowane i droższe w użytkowaniu systemy.

11. Wpływ oczyszczalni na otoczenie i strefa ochrony sanitarnej

Urządzenia oczyszczalni posiadają zamkniętą obudowę, która zapobiega ewentualnym wypadkom. Proces w oczyszczalni prowadzony jest w sposób gwarantujący jej bezzapachową pracę, nie występuje w tym przypadku problem rozprzestrzeniania się szkodliwych aerozoli.

W przypadku instalacji wentylacyjnej wymusza ona naturalny ruch powietrza dzięki różnicy pomiędzy wlotem, a wylotem. Wlot ciągu wentylacyjnego znajduje się za reaktorem na wysokości 0,5 m, wylot przed reaktorem powinien znajdować się na wysokości 0,6 m powyżej górnej części najwyższego okna w budynku. Średnica otworów wentylacyjnych powinna mieć minimalnie 110 mm , zaś ilość powietrza dopływającego do wentylacji nie mniejsza niż 240 litrów na minutę. Jeżeli ilość ta jest mniejsza niż wymagane minimum - na wylocie należy zamontować wentylator wymuszający wentylację (tzw. Turbowent).

12. Warunki gruntowo – wodne

Podłoże budują: wg.osobnej dokumentacji geologicznej

(* niepotrzebne skreślić)

Na podstawie pomiaru poziomu wód gruntowych przeprowadzonego w okolicznych studniach kopanych stwierdzono, iż poziom tych wód znajduje się na głębokości poniżej 4 metrów . Rodzaj gruntu: na terenie gminy Szydłowiec występują grunty mieszane.

13. Instrukcja montażu

13.1 Warunki posadowienia oczyszczalni

Bioreaktory wykonane są w formie walca ze szczelnym dnem. Przystępując do montażu oczyszczalni należy wyznaczyć miejsce posadowienia oraz ustalić głębokość położenia rury kanalizacyjnej (grawitacyjny dopływ ścieków do oczyszczalni może być wykonany max. przy głębokości 80 cm posadowienia rury kanalizacyjnej poniżej powierzchni gruntu, przy większym niż 80 cm zagłębieniu rury kanalizacyjnej należy zastosować pompownię ścieków surowych).

Montaż oczyszczalni przebiega następująco:

1. Przygotować wykop o wymiarach o 50 cm szerszy od wymiaru nominalnego oczyszczalni i głębokości wynikającej z trzech wymiarów (głębokość położenia rury kanalizacyjnej + wysokość zbiornika oczyszczalni + 20 cm).

2. Dno wykopu wypoziomować, i zagęścić.
3. Wstawić zbiornik oczyszczalni do wykopu pamiętając aby otwór wlotowy ścieków w oczyszczalni był umieszczony naprzeciw rury doprowadzającej ścieki.
4. Połączyć oczyszczalnię z kanalizacją doprowadzającą ścieki oraz z odpływem wody oczyszczonej.
5. Zbiornik oczyszczalni wypełniać wodą do wysokości odpływu, jednocześnie obsypując oczyszczalnię gruntem rodzimym (jeżeli grunt jest mineralny t.j., piasek, żwir), a w przypadku gruntów zwięzłych (np. glina, ił) – obsypywać piaskiem na szerokość około 15 cm, a dalej – zasypać gruntem rodzimym.
6. Zamontować pokrywę oczyszczalni.
7. Podłączyć sprężarkę (jeżeli występuje w osprzęcie oczyszczalni)
8. Uporządkować teren wokół oczyszczalni.

13.2 Warunki posadowienia przepompowni

Przystępując do montażu pompowni oraz zbiornika osadu nadmiernego należy wyznaczyć miejsce posadowienia oraz ustalić głębokość położenia rury kanalizacyjnej. Grawitacyjny dopływ ścieków do pompowni może być wykonany przy założeniu, że dno pompowni znajduje się na głębokości 1,00 m poniżej posadowienia rury kanalizacyjnej doprowadzającej ścieki z budynków.

Montaż zbiorników przebiega następująco:

1. Przygotować wykop o wymiarach o 50 cm szerszy od wymiaru nominalnego zbiorników i głębokości wynikającej z głębokości położenia rury kanalizacyjnej + 1,20 m w przypadku pompowni oraz głębokości 2,40 m mierzonej od górnej krawędzi reaktora biologicznego w przypadku zbiornika osadu nadmiernego)
2. Dno wykopu wypoziomować, i zagęścić poprzez udeptanie
3. Wstawić zbiorniki do wykopu pamiętając, aby otwór w zbiornikach odpowiadał otworom w reaktorze biologicznym, powinny być umieszczone naprzeciw siebie.
4. Zamontować pokrywę. .
5. Podłączyć pompy.
6. Uporządkować teren wokół zbiorników

14. Uwagi końcowe

Realizacja oczyszczalni winna odbywać się pod nadzorem autoryzowanego instalatora producenta i być prowadzona według wytycznych technicznych producenta urządzeń. Całość robót wykonać zgodnie ze sztuką budowlaną oraz warunkami technicznymi wykonania i odbioru robót budowlano-montażowych instalacji sanitarnych i przemysłowych.

15. Wytyczne BIOZ

Roboty budowlane winna wykonać wyspecjalizowana firma wg niniejszego projektu oraz stosownie do norm wykonywania robót:

- Polska Norma PN-92/B-01707. Instalacje kanalizacyjne. Wymagania w projektowaniu.

Realizacja oczyszczalni winna odbywać się pod nadzorem autoryzowanego instalatora producenta i być prowadzona według wytycznych technicznych producenta urządzeń. Całość robót wykonać zgodnie ze sztuką budowlaną oraz warunkami technicznymi wykonania i odbioru robót budowlano-montażowych instalacji sanitarnych i przemysłowych.

15. Wytyczne BIOZ

Roboty budowlane winna wykonać wyspecjalizowana firma wg niniejszego projektu oraz stosownie do norm wykonywania robót:

- Polska Norma PN-92/B-01707. Instalacje kanalizacyjne. Wymagania w projektowaniu.
- Polska Norma PN-92/B-10729. Kanalizacja. Studzienki kanalizacyjne.
- Polska Norma PN-92/B-10735. Kanalizacja. Przewody kanalizacyjne. Wym. i badania przy odbiorze.
- Informacja dotycząca bezpieczeństwa i ochrony zdrowia
- Instrukcja BHP w czasie realizacji budowy

Pracodawca oraz każda wyznaczona przez niego osoba zobowiązana jest znać - w zakresie niezbędnym do wykonywania obowiązków - przepisy o ochronie pracy oraz zasady BHP. Prawo Budowlane określa podstawowe obowiązki i prawa uczestników procesu budowlanego, tj. inwestora, inspektora nadzoru inwestorskiego, projektanta, kierownika budowy.

Poniżej przedstawia się podstawowe wytyczne niezbędne do zapewnienia bezpieczeństwa i ochrony pracowników oraz osób trzecich:

- teren prowadzenia robót powinien być zabezpieczony linami, a w miejscach przejść osób trzecich - barierkami, uniemożliwiających dostęp osób niepowołanych. Zapewnić należy również oznakowanie na dzień i oświetlone na noc.
- tymczasowe drogi dojazdowe winny być oznakowane, nie wolno na nich składować materiałów czy innych przedmiotów oraz sprzętu.
- w miejscach wykonywania robót o zmroku i w nocy należy zabezpieczyć dostateczne oświetlenie sztuczne.
- wykopy mogą być prowadzone po uprzednim zabezpieczeniu przed ewentualnym osunięciem się skarp czy urobku składowanego obok wykopów, a w szczególności:
- wykopy o ścianach pionowych bez rozparcia lub podparcia mogą być wykonywane tylko w gruntach suchych, gdy teren przy wykopie nie jest obciążony w pasie o szerokości równej głębokości wykopu, a wykop wykonuje się w gruntach niezwartych - do głębokości 1m.
- przy wykopach głębszych należy stosować zabezpieczenia z podparciami lub rozparciami ścian w układzie pionowym do 1m, w układzie poziomym do 1,5m
- jeżeli wykop osiągnie głębokość większą niż 1m od poziomu terenu należy
- wykonać bezpieczne zejście (wyjście) dla pracowników z odległością nie większą od kolejnych zejść (wyjść) niż 20m

Budowa przydomowych oczyszczalni ścieków na terenie Gminy Szydłowiec

- należy przestrzegać przepisów dot. odległości ustawienia koparki od wykopu, minimalnej odległości pracowników oraz osób trzecich od urządzeń koparkowych.
- należy zapewnić odpowiednie warunki pracy zatrudnionym pracownikom budowlanym i wyposażać ich w odzież roboczą i ochronną oraz sprzęt

ochrony

osobistej,

- plac budowy należy wyposażać w sprzęt pożarniczy, ratunkowy, ochronny oraz
- zapewnić odpowiedni nadzór na budowie, w tym kontrolę stanu bezpieczeństwa i higieny pracy, a także w odpowiednie środki łączności

Zasady eksploatacji przydomowej oczyszczalni ścieków

Eksploatacja projektowanej oczyszczalni ścieków jest w zasadzie bezobsługowa i sprowadza się

do:-

- ❖ - STOSOWAĆ TYLKO ŚRODKI BIODEGRADALNE – zakaz wprowadzania do ścieków związków toksycznych, dezynfekcyjnych, antybiotyków, produktów ropopochodnych, szmat, włosów itp.;{dostosowanie się do instrukcji obsługi POŚ}
- ❖ - dodatkowego wprowadzenia bioaktywatora w przypadku dostania się do ścieków substancji toksycznych (pkt. powyżej);
- ❖ - usuwania raz na jeden lub dwóch lat osadu przy pomocy taboru asenizacyjnego
- ❖ - w zależności od użytkowania -> czyszczenia osadnika gnilnego minimum 1 raz do roku z zanieczyszczeń stałych.

Budowa przydomowych oczyszczalni ścieków na terenie Gminy Szydłowiec

16. ZAŁĄCZNIKI GRAFICZNE

1. Szkic lokalizacyjny

2. Legenda

.Oczyszczalnia ścieków – 

.Przepompownia ścieków surowych – 

.Przepompownia ścieków oczyszczonych – 

.Studnia chłonna ,tunel rozsączający lub pakiety rozsączające – 

Studzienka rozdzielcza – 

Rura PCV 110 , PE 40 - 

17. OŚWIADCZENIE PROJEKTANTA

o sporządzeniu projektu budowlanego zamiennego zgodnie
z obowiązującymi przepisami oraz zasadami wiedzy technicznej

Oświadczam, że Załącznik "Przydomowe oczyszczalnie ścieków dla budynków
mieszkalnych położonych na terenie Gminy Szydłowiec", został wykonany zgodnie
z obowiązującymi przepisami i zasadami wiedzy technicznej.

Branża sanitarna- Projektant	mgr inż.	mgr inż. TERESA ŚLIWA
	nr.uprawnień	Upr. bud. nr ewid. SWK/0098/PWBS/16 do projektowania i kierowania robotami bud. bez ograniczeń w specjalności instalacyjnej w zakresie sieci, instalacji i urządzeń cieplnych, wentylacyjnych, gazowych, wodociagowych i kanalizacyjnych



Okręgowa Komisja Kwalifikacyjna
sygn. akt SK-0054-0001(8)/15/16

Kielce, dnia 27 czerwca 2016r.

DECYZJA

Na podstawie art. 24 ust. 1 pkt 2 ustawy z dnia 15 grudnia 2000r. o samorządach zawodowych architektów oraz inżynierów budownictwa (Dz. U. z 2014r. poz. 1946) i art. 12 ust. 2 i ust. 3, ust. 4c pkt 3, art. 14 ust. 1 pkt 4b ustawy z dnia 7 lipca 1994r. Prawo budowlane (Dz. U. z 2016r. poz. 290) oraz § 10 i § 14 ust. 3 rozporządzenia Ministra Infrastruktury i Rozwoju z dnia 11 września 2014r. w sprawie samodzielnych funkcji technicznych w budownictwie (Dz. U. z 2014r. poz. 1278), po ustaleniu, że zostały spełnione warunki w zakresie przygotowania zawodowego oraz po złożeniu egzaminu na uprawnienia budowlane z wynikiem pozytywnym

Pani Teresa Anna Śliwa

magister inżynier inżynierii środowiska
ur. dnia 9 grudnia 1982 roku w Kielcach

otrzymuje

UPRAWNIENIA BUDOWLANE

nr ewidencyjny SWK/0098/PWBS/16

do projektowania i kierowania robotami budowlanymi
w specjalności instalacyjnej w zakresie sieci, instalacji i urządzeń cieplnych,
wentylacyjnych, gazowych, wodociagowych i kanalizacyjnych
bez ograniczeń.

UZASADNIENIE

W związku z uwzględnieniem w całości żądania strony, na podstawie art. 107 § 4 K.p.a. odstępuje się od uzasadnienia decyzji. Zakres nadanych uprawnień budowlanych wskazano na odwrocie decyzji.

Pouczenie

Od niniejszej decyzji służy odwołanie do Krajowej Komisji Kwalifikacyjnej Polskiej Izby Inżynierów Budownictwa w Warszawie, za pośrednictwem Okręgowej Komisji Kwalifikacyjnej Świętokrzyskiej Izby Inżynierów Budownictwa w Kielcach w terminie 14 dni od daty jej doręczenia.

Skład orzekający Okręgowej Komisji Kwalifikacyjnej

mgr inż. Andrzej Pieniążek
Przewodniczący składu orzekającego



Otrzymują:

1. Pani Teresa Anna Śliwa
ul. Równa 20/3
25-016 Kielce
2. Okręgowa Rada ŚOIIB
3. Główny Inspektor Nadzoru Budowlanego
4. a/a

mgr inż. Stefan Szalkowski
Członek składu orzekającego

mgr inż. Elżbieta Chociaj
Członek składu orzekającego

Uprawnienia budowlane nadane

Pani Teresie Annie Śliwa

magister inżynier inżynierii środowiska

ur. dnia 9 grudnia 1982 roku w Kielcach

nr ewidencyjny SWK/0098/PWBS/16

**do projektowania i kierowania robotami budowlanymi
w specjalności instalacyjnej w zakresie sieci, instalacji i urządzeń cieplnych,
wentylacyjnych, gazowych, wodociągowych i kanalizacyjnych
bez ograniczeń**

upoważniają:

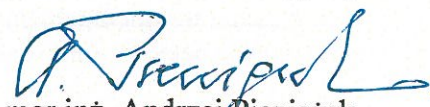
I. Na mocy art. 12 ust. 1 - Prawo budowlane do:

- projektowania, sprawdzania projektów architektoniczno-budowlanych i sprawowania nadzoru autorskiego;
- kierowania budową lub innymi robotami budowlanymi;
- kierowania wytwarzaniem konstrukcyjnych elementów budowlanych oraz nadzoru i kontroli technicznej wytwarzania tych elementów;
- wykonywania nadzoru inwestorskiego;
- sprawowania kontroli technicznej utrzymania obiektów budowlanych.

II. Na mocy § 10 i § 14 ust. 3 rozporządzenia Ministra Infrastruktury i Rozwoju w sprawie samodzielnych funkcji technicznych w budownictwie do:

- sporządzania projektu zagospodarowania działki lub terenu, w zakresie tej specjalności;
- projektowania obiektu budowlanego lub kierowania robotami budowlanymi związanymi z obiektem budowlanym, takim jak: sieci i instalacje ciepłe, wentylacyjne, gazowe, wodociągowe i kanalizacyjne.

Skład orzekający Okręgowej Komisji Kwalifikacyjnej



mgr inż. Andrzej Pieniążek

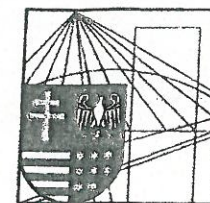
Przewodniczący składu orzekającego



dr inż. Stefan Szalkowski
Członek składu orzekającego



mgr inż. Elżbieta Chociaj
Członek składu orzekającego



ŚWIĘTOKRZYSKA
OKRĘGOWA
I Z B A
INŻYNIERÓW
BUDOWNICTWA

Kielce, dn. 31 sierpień 2016

Zaświadczenie

Pan(i) Śliwa Teresa Anna

miejsce zamieszkania :

ul. Równa 20/3

25-016 Kielce

jest członkiem Świętokrzyskiej Okręgowej Izby Inżynierów Budownictwa

o numerze ewidencyjnym : SWK/IS/0128/16

i posiada wymagane ubezpieczenie od odpowiedzialności cywilnej.

Niniejsze zaświadczenie jest ważne od dnia 01-09-2016 do 31-08-2017

Z up. Przewodniczącego ŚOIIB

mgr inż. Wiesława Sobańska
DYREKTOR BIURA


Niniejsze zaświadczenie potwierdza zawarcie obowiązkowego ubezpieczenia od odpowiedzialności cywilnej inżynierów budownictwa.

Przedmiotem ubezpieczenia jest odpowiedzialność cywilna deliktowa i kontraktowa ubezpieczonego za szkody wyrządzone w związku z wykonywaniem samodzielnych funkcji technicznych w budownictwie w zakresie posiadanych uprawnień budowlanych.

Suma gwarancyjna na jedno zdarzenie w okresie ubezpieczenia wynosi 50 000 EUR.

O fakcie powstania szkody należy zawiadomić STU Ergo Hestia S.A., ul. Hestii 1, 81-731 Sopot, niezwłocznie, nie później niż w ciągu 14 dni od chwili uzyskania wiadomości przez poszkodowanego o roszczeniu, które może rodzić odpowiedzialność cywilną ubezpieczonego. Zgłoszenia szkody można dokonać przez wypełnienie i przesłanie formularza zamieszczonego na stronie internetowej Polskiej Izby Inżynierów Budownictwa www.piib.org.pl lub do Ergo Hestia za pośrednictwem infolinii (tel. 801 107 107), mailowo na adres poczta@ergohestia.pl lub faxem na nr 58 555 60 01.

Posiadanie ubezpieczenia obowiązkowego w ramach umowy generalnej zawartej pomiędzy PIIB a STU Ergo Hestia S.A. umożliwia członkom Izby zawarcie dodatkowego ubezpieczenia od odpowiedzialności cywilnej na wyższe sumy gwarancyjne oraz uprawnia do skorzystania ze zniżki na ubezpieczenie od odpowiedzialności cywilnej osób sporządzających świadectwa charakterystyki energetycznej.

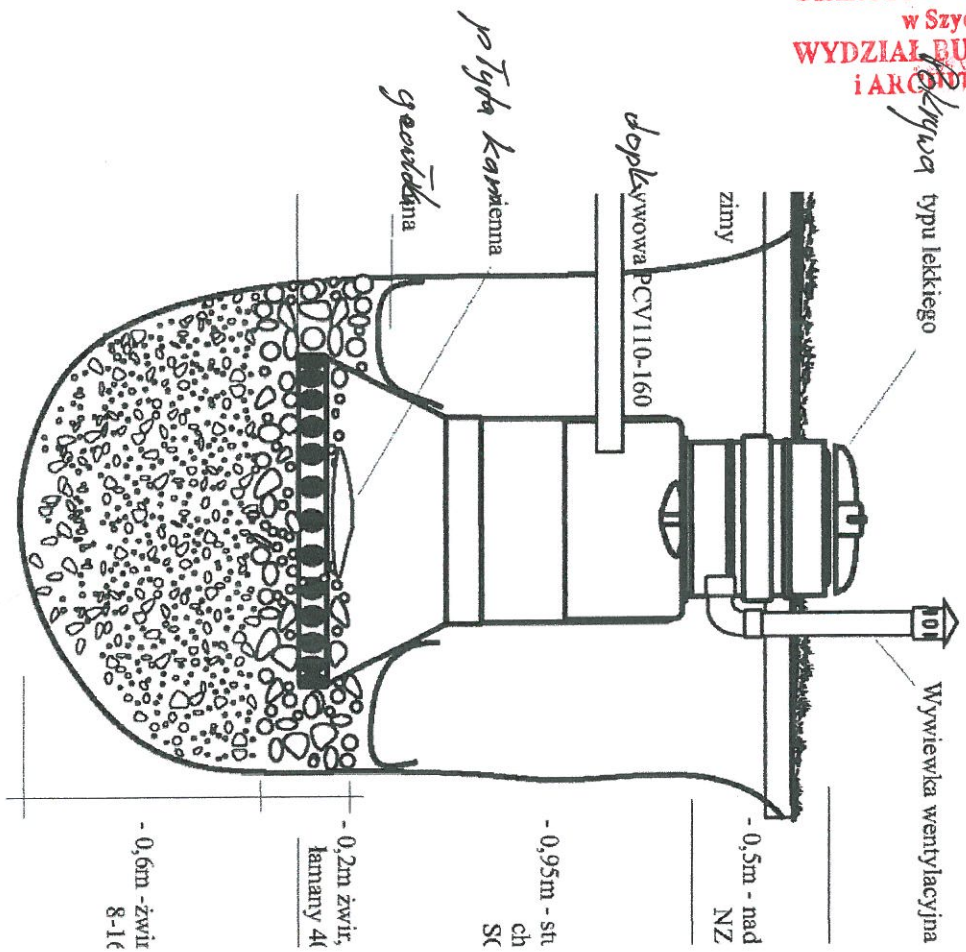


Pakiet rozsączający jest przeznaczony do:

- odprowadzania do gruntu doczyszczonych ścieków po przydomowej oczyszczalni ścieków
- odprowadzania i zagospodarowania wód opadowych w gruncie.
- Doczyszczania tlenowego ścieków z jednoczesnym ich odprowadzeniem do gruntu.

Dane techniczne:

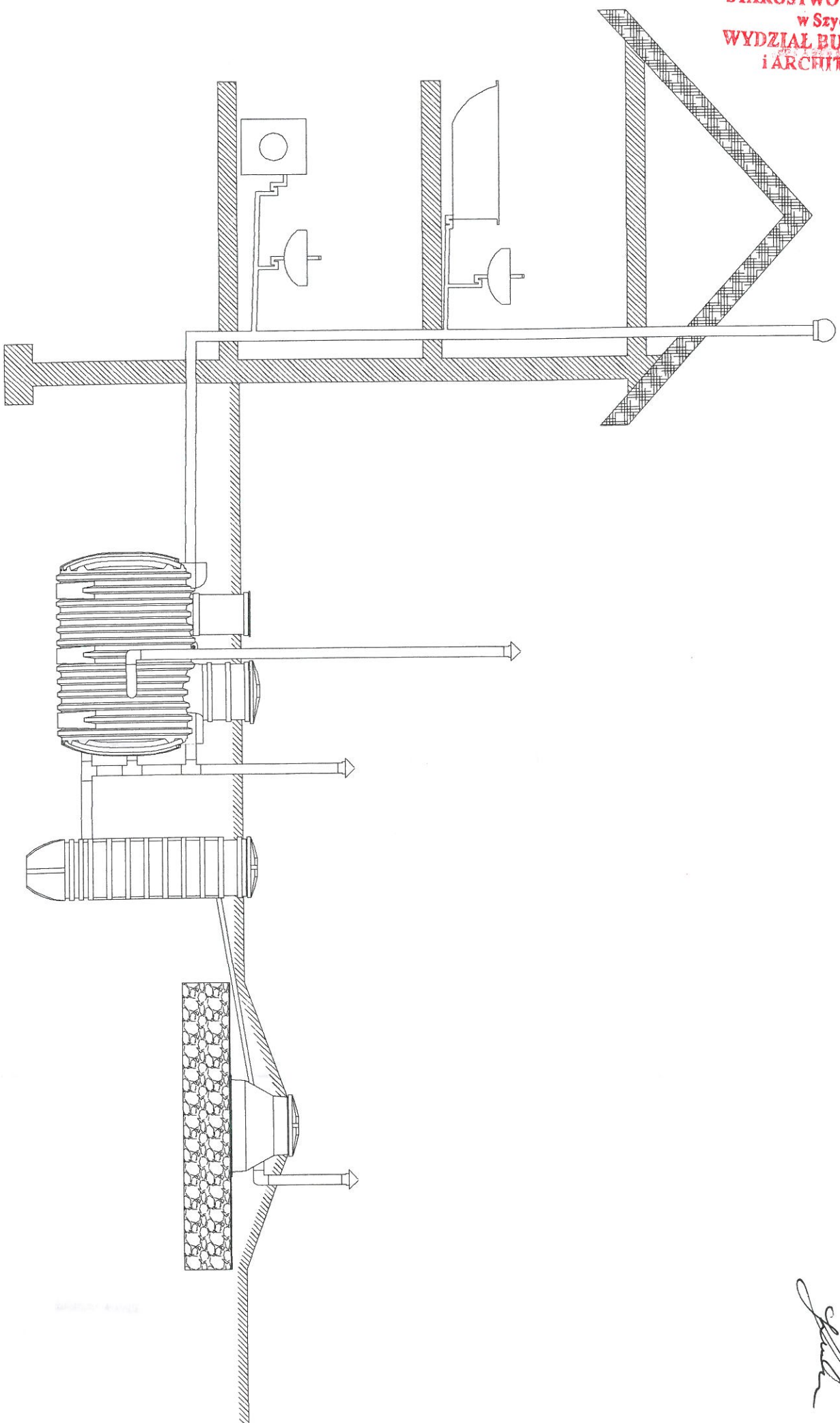
Pakiety rozsączające to rodzaj wypełnienia ze zgrzewanej folii polipropylenowej zaprojektowanej specjalnie do systemów drenażowych i retencyjnych. Składają się z lekkich ale bardzo mocnych struktur, które umożliwiają dowolne ułożenie w ziemi (zasada konstrukcji zespołowej).



Poziom wód gruntowych

STUDNIA CHEONNA DO 8.05-4,6,40,45

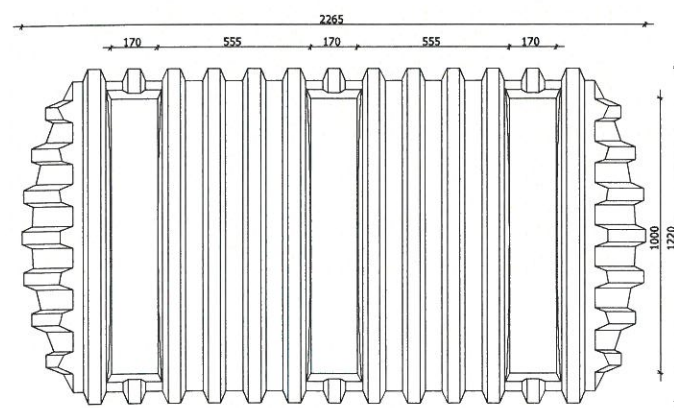
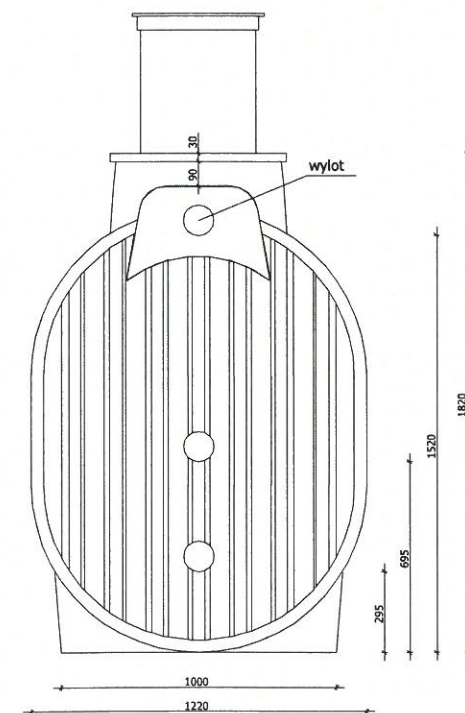
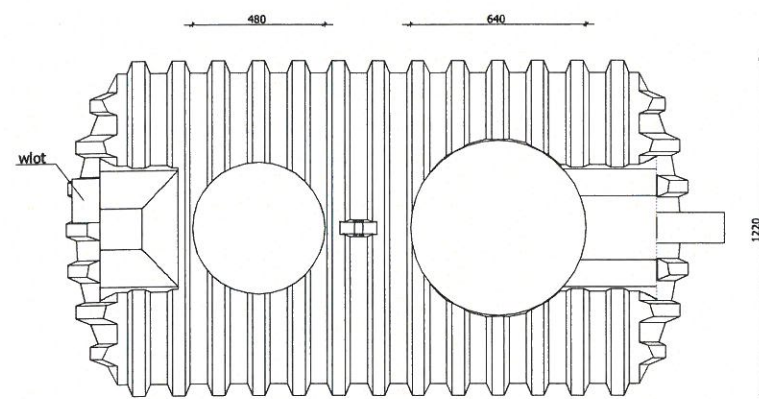
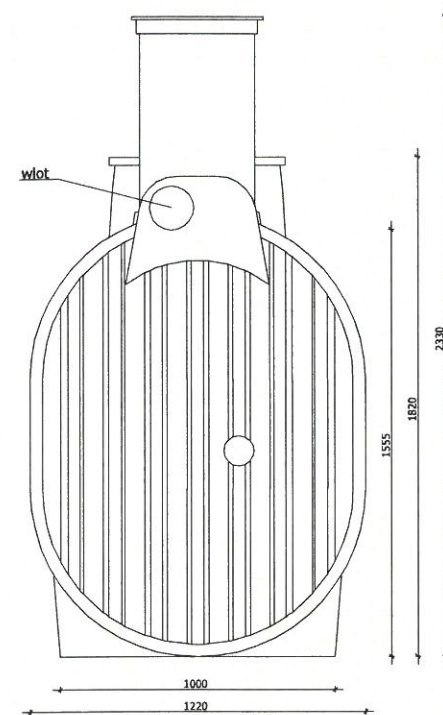
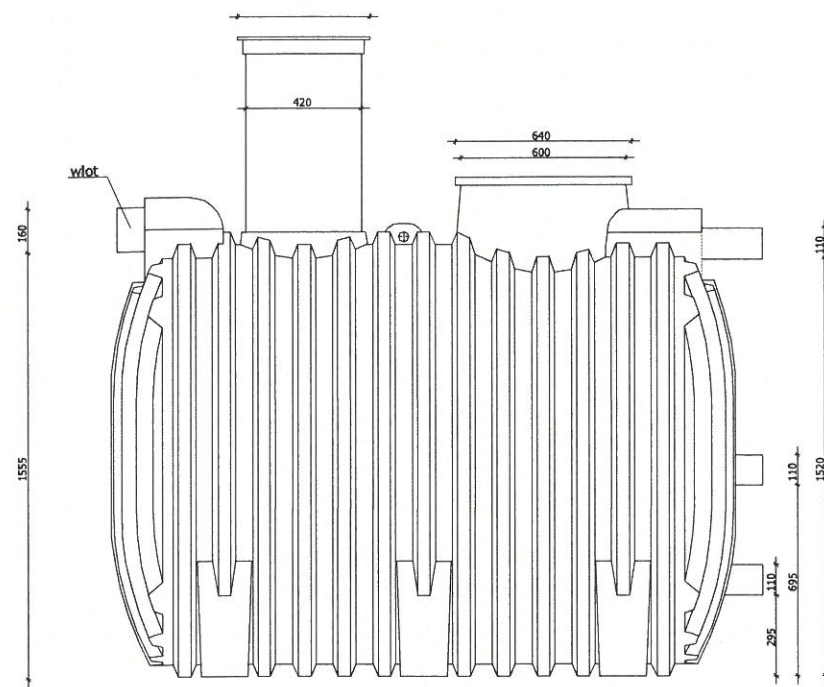
[Signature]



SCHEMAT PRZETECZKA
oczyszczalni i studni chłonnego (przebieg
oczyszczania)

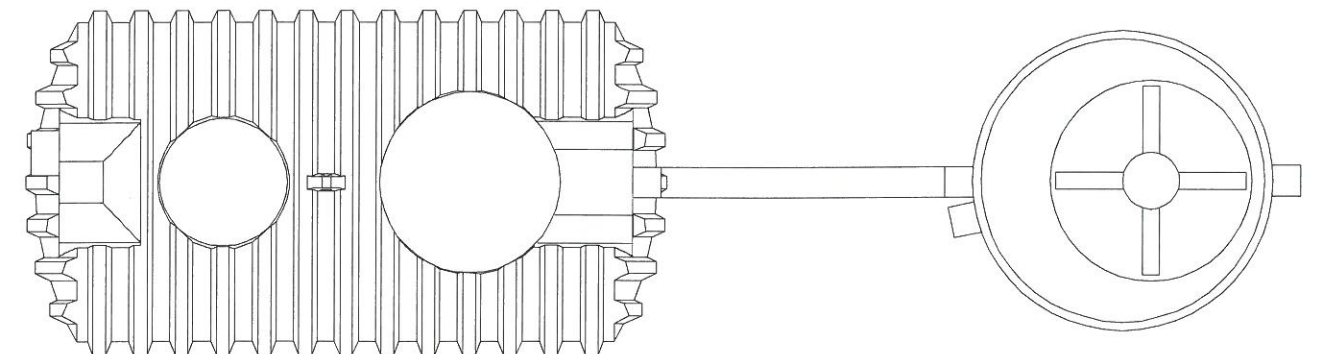
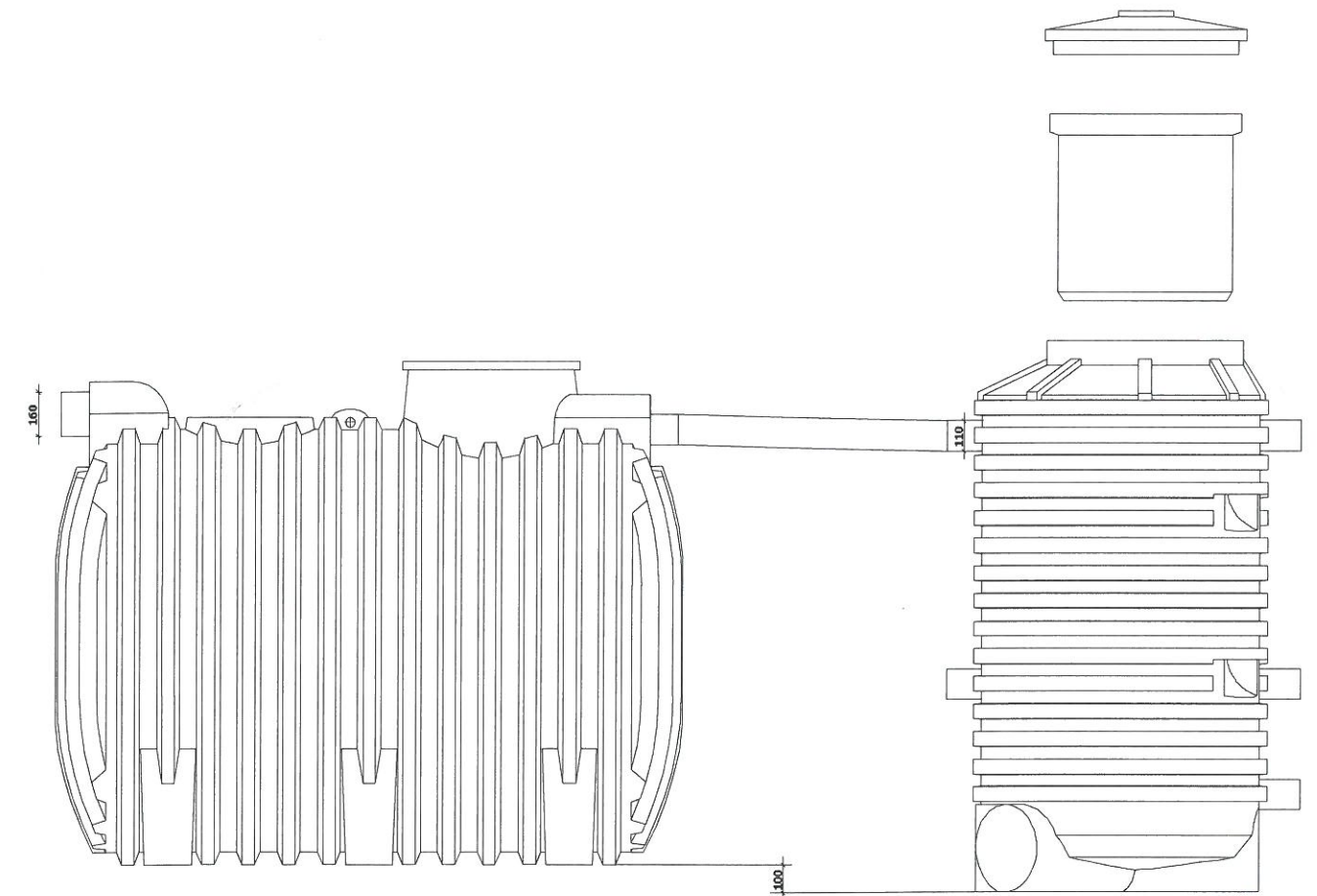
[Signature]

STAROSTWO POWIATOWE
w Szydłowcu
WYDZIAŁ BUDOWNICTWA
I ARCHITEKTURY



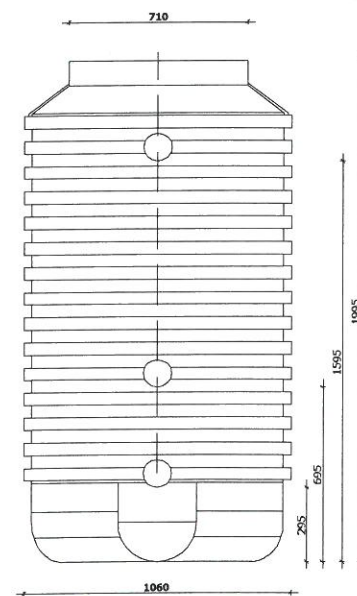
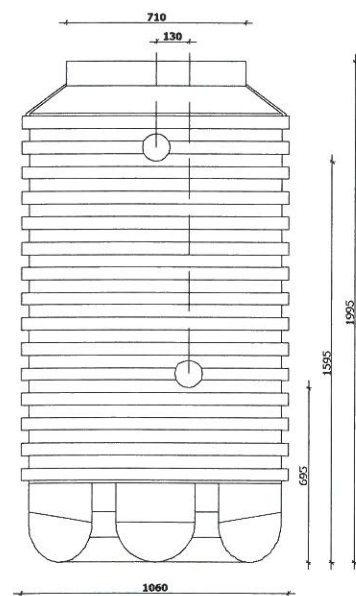
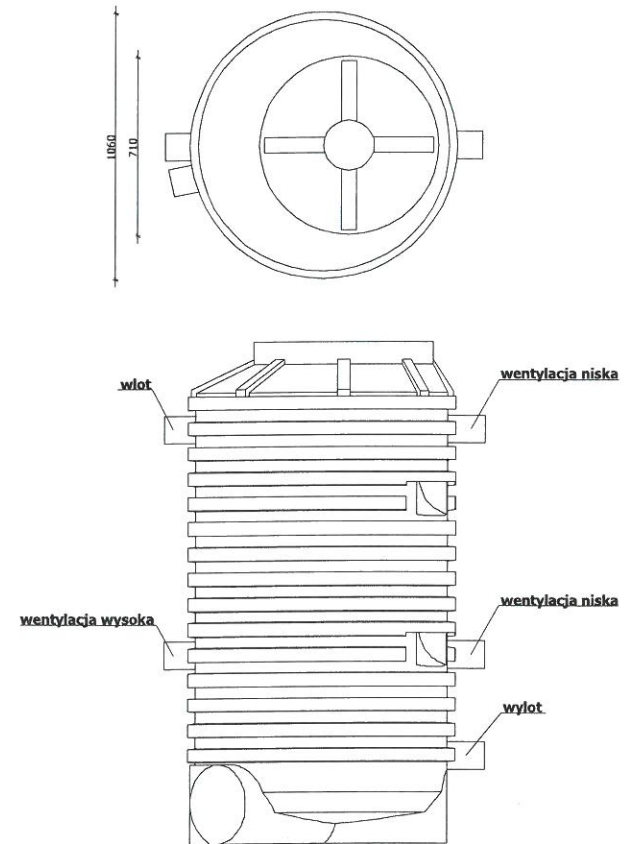
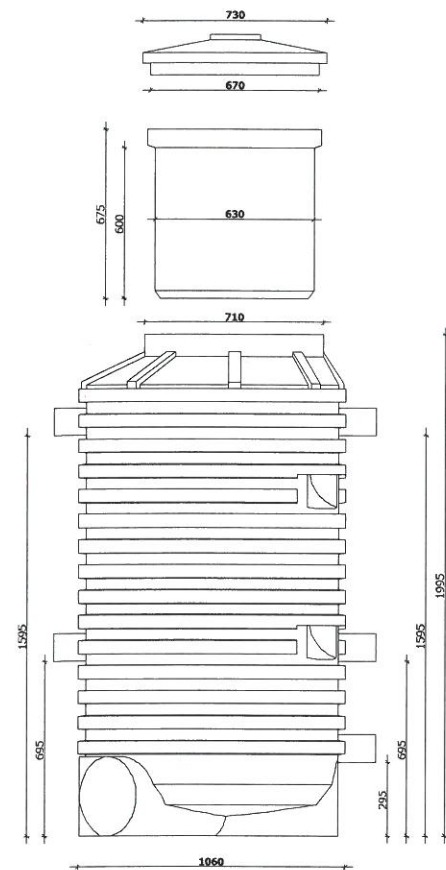
OCZYSZCZ. ŚC. - 4
[Signature]

STAROSTWO POWIATOWE
w Szydłowcu
WYDZIAŁ BUDOWNICTWA
I ARCHITEKTURY



OCZYSZCZ. ŚC. - 6
KOMORA + BIOFILTR
[Signature]

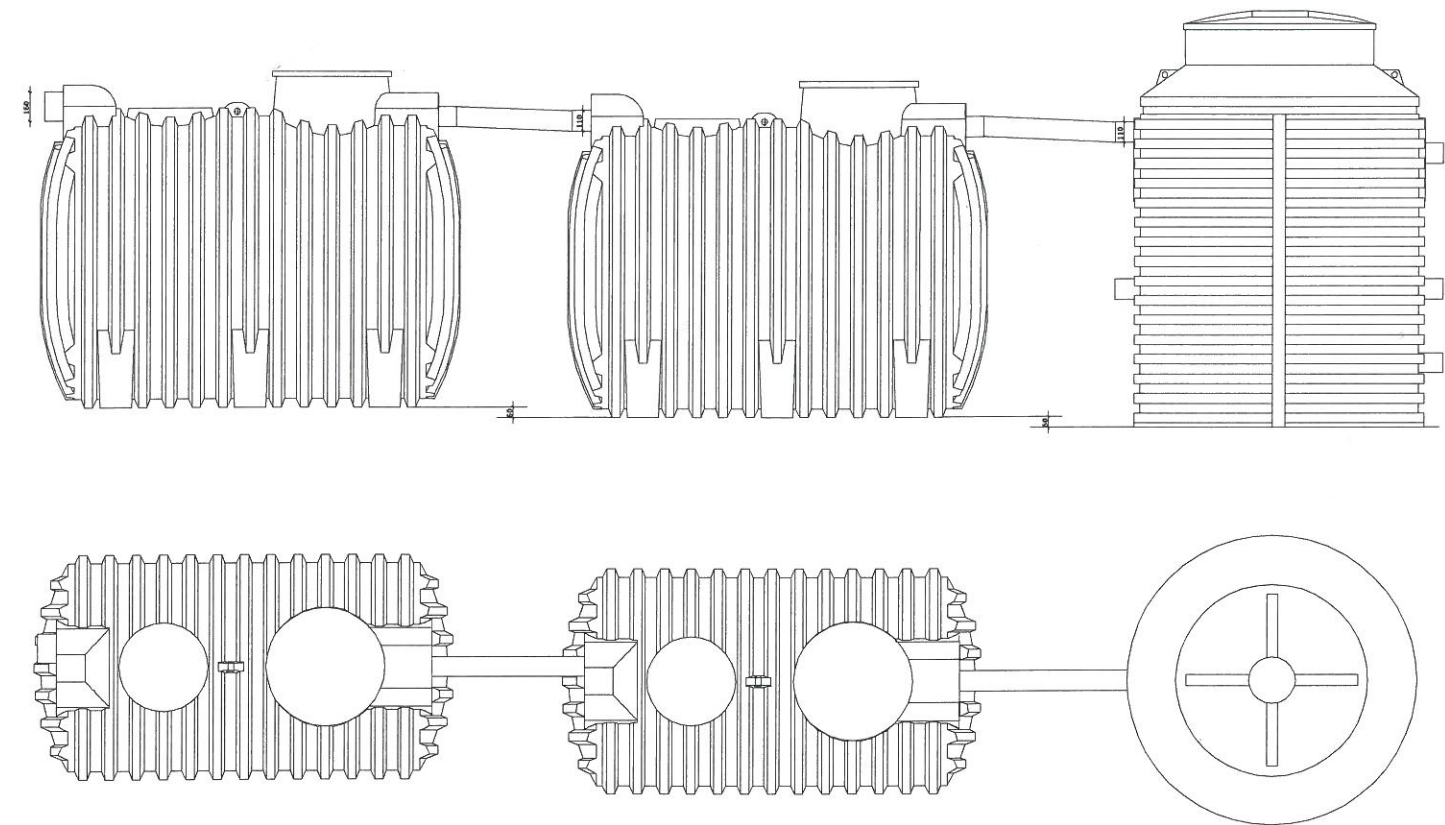
STAROSTWO POWIATOWE
w Szydłowcu
WYDZIAŁ BUDOWNICTWA
I ARCHITEKTURY



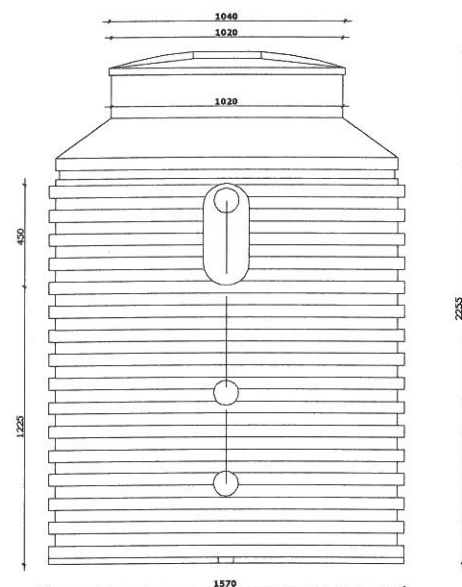
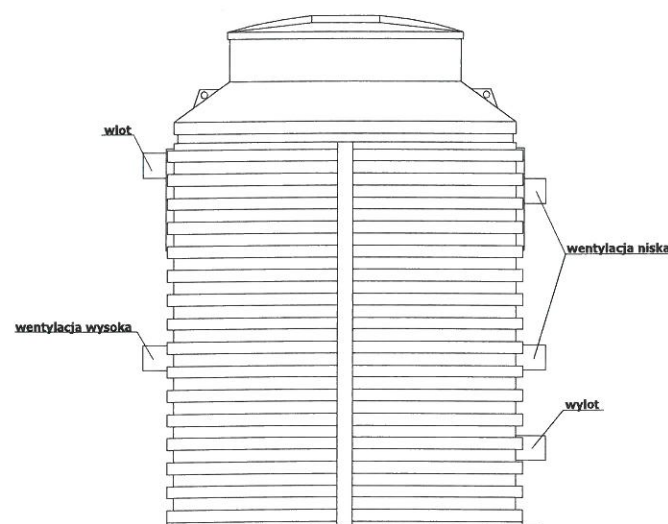
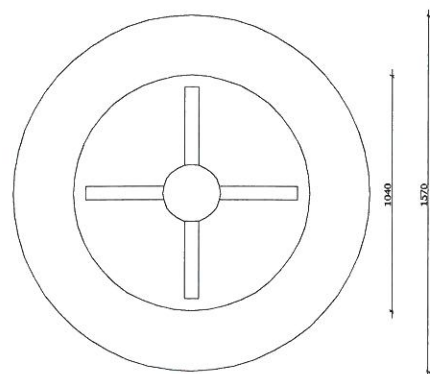
O.S.C.-6
BIOFILTR
[Signature]

P.O.S.-10 (osób)
[Signature]

STAROSTWO POWIATOWE
w Szydłowcu
WYDZIAŁ BUDOWNICTWA
I ARCHITEKTURY



BIOFILTR OCZYSZCZ.
ŚCIEKOW - 6, 10, 15
0. SC - 10
BIOFILTR



GMA SZYDLÓWIEC
Pomnik Włoch 1, 26-500 Szydłowiec
tel. 48 517 86 00, fax 48 617 05 10

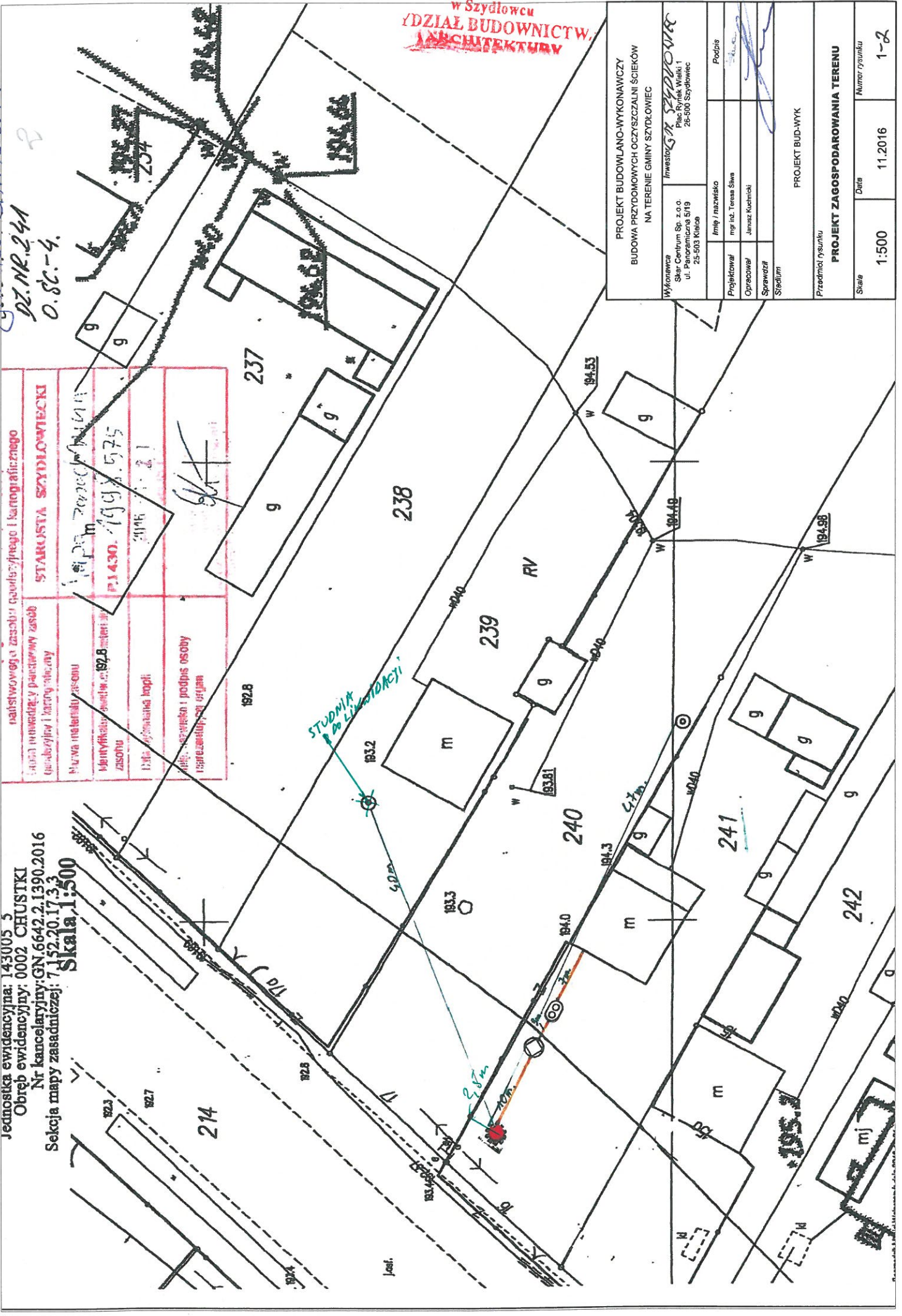
2-735
CHEKOVINSKA EDYTA
CHUSTRIAS
DZ. NR. 242
PO. S-6

[illegible]

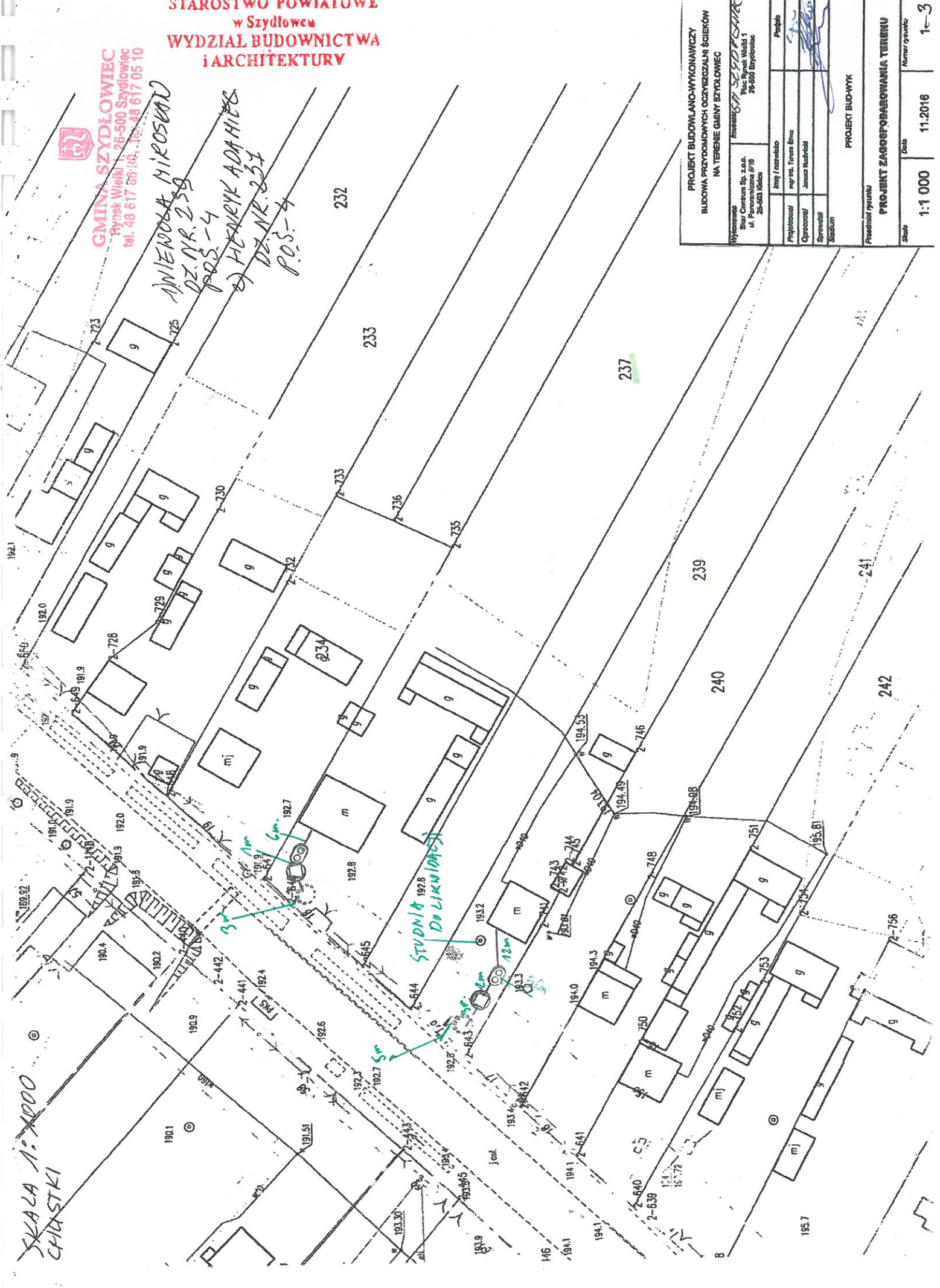
JANUSZ BANASZCZYK

Jednostka ewidencyjna: 143005 3
Obręb ewidencyjny: 0002 CHUSTKI
Nr kancelaryjny: GN.6642.2.1390.2016
Sektora mapy zasadniczej: 7152.20.17.3.3
Skala 1:500

Instytucja gwarantująca zgodność i kanoniczność	STAROSTA SZYDŁOWIECKI
Instytucja gwarantująca zgodność i kanoniczność	STAROSTA SZYDŁOWIECKI
Instytucja gwarantująca zgodność i kanoniczność	STAROSTA SZYDŁOWIECKI
Instytucja gwarantująca zgodność i kanoniczność	STAROSTA SZYDŁOWIECKI
Instytucja gwarantująca zgodność i kanoniczność	STAROSTA SZYDŁOWIECKI
Instytucja gwarantująca zgodność i kanoniczność	STAROSTA SZYDŁOWIECKI
Instytucja gwarantująca zgodność i kanoniczność	STAROSTA SZYDŁOWIECKI
Instytucja gwarantująca zgodność i kanoniczność	STAROSTA SZYDŁOWIECKI
Instytucja gwarantująca zgodność i kanoniczność	STAROSTA SZYDŁOWIECKI
Instytucja gwarantująca zgodność i kanoniczność	STAROSTA SZYDŁOWIECKI



SKALA 1:1000
CHUSTKI



PROJEKT BUDOWLANO-WYKONAWCZY	
BUDOWA PRZEDSIĘWZIĘCIA OZYSZCZALNI ŚCIEKÓW	
NA TERENIE GMINY SZTYDLÓWIEC	
Wykonawca	Starostwo Powiatowe w Sztydlowcu
Adres	ul. Panowicza 5/19
25-503 Kielce	
Projektant	Janusz Banaszczyk
Opis	Projekt Budowlano-Wykonywawczy
Skala	1:1000
Data	11.2016
Numer rysunku	1-3

Województwo: mazowieckie
Powiat: szydłowiecki
Geodezyjny układ odniesienia: PL-2000.s7
Jednostka ewidencyjna: 143005 5
Obręb ewidencyjny: 0002 CHUSTKI
Nr kancelaryjny: GN.6642.2.1390.2016
Seksja mapy zasadniczej: 7.151.19.05.4.3
Skala 1:500

GEUCH ANNA / PIOT 309.
DZ.NR. 288/1, 288/2
CHUSTKI 288
OCENA: S-4.

Poswiadcza się zgodność niniejszej kopii z treścią materiału państwowego zasobu geodezyjnego i kartograficznego	STANOWISKO SZYDŁOWIECKI
Przebieg prowadzący państwowy zasob geodezyjny i kartograficzny	Mapa zasadnicza
Nazwa materiału zasobu	P.1460.1998.575
Identyfikator ewidencyjny materiału zasobu	2016-11-21
Data wykonania kopii	284
Imię, nazwisko i podpis osoby reprezentującej organ	

PROJEKT BUDOWLANO-WYKONAWCZY BUDOWA PRZYDOMOWYCH OCZYSZCZALNI ŚCIEKÓW NA TERENIE GMINY SZYDŁOWIEC	
Wykonawca Skar Centrum Sp. z o.o. ul. Panoramiczna 5/19 25-503 Kielce	Inwestor GMINA SZYDŁOWIEC Plac Rynek Wielki 1 25-500 Szydłowiec
Projektował mgr inż. Teresa Śliwa	Imię i nazwisko mgr inż. Teresa Śliwa
Opracował Janusz Kuchnicki	Podpis <i>[Podpis]</i>
Sprawił Stadium	
PROJEKT BUD-WYK	
Przedmiot rysunku PROJEKT ZAGOSPODAROWANIA TERENU	
Skala 1:500	Data 11.2016
Numer rysunku 1-4	

STAROSTWO POWIATOWE
w Szydłowiecu
WYDZIAŁ BUDOWNICTWA
I ARCHITEKTURY

PROJEKT BUDOWLANO-WYKONAWCZY BUDOWA PRZYDOMOWYCH OCZYSZCZALNI ŚCIEKÓW NA TERENIE GMINY SZYDŁOWIEC		
Wykonawca Skar Centrum Sp. z o.o. ul. Panoramiczna 5/19 25-503 Kielce	Inwestor GMINA SZYDŁOWIEC Plac Rynek Wielki 1 25-500 Szydłowiec	
Projektował mgr inż. Teresa Śliwa	Imię i nazwisko mgr inż. Teresa Śliwa	Podpis <i>[Podpis]</i>
Opracował Janusz Kuchnicki		
Sprawił Stadium		
PROJEKT BUD-WYK		
Przedmiot rysunku PROJEKT ZAGOSPODAROWANIA TERENU		
Skala 1:500	Data 11.2016	Numer rysunku 1-4

Województwo: mazowieckie
Powiat: szydłowiecki
Geodezyjny układ odniesienia: PL-2000.s7
Jednostka ewidencyjna: 143005 5
Obręb ewidencyjny: 0022 ZDZCIECHÓW
Nr kancelaryjny: GN.6642.2.1390.2016
Seksja mapy zasadniczej: 7.151.19.05.4.3
Skala 1:500

BEDNARZUK JUSTYNA OS-4
CHUSTKI 282 dz. 430/3

Poswiadcza się zgodność niniejszej kopii z treścią materiału państwowego zasobu geodezyjnego i kartograficznego	STAROSTA SZYDŁOWIECKI
Przebieg prowadzący państwowy zasob geodezyjny i kartograficzny	Mapa zasadnicza
Nazwa materiału zasobu	P.1430.1996.263
Identyfikator ewidencyjny materiału zasobu	2016-11-21
Data wykonania kopii	2210
Imię, nazwisko i podpis osoby reprezentującej organ	

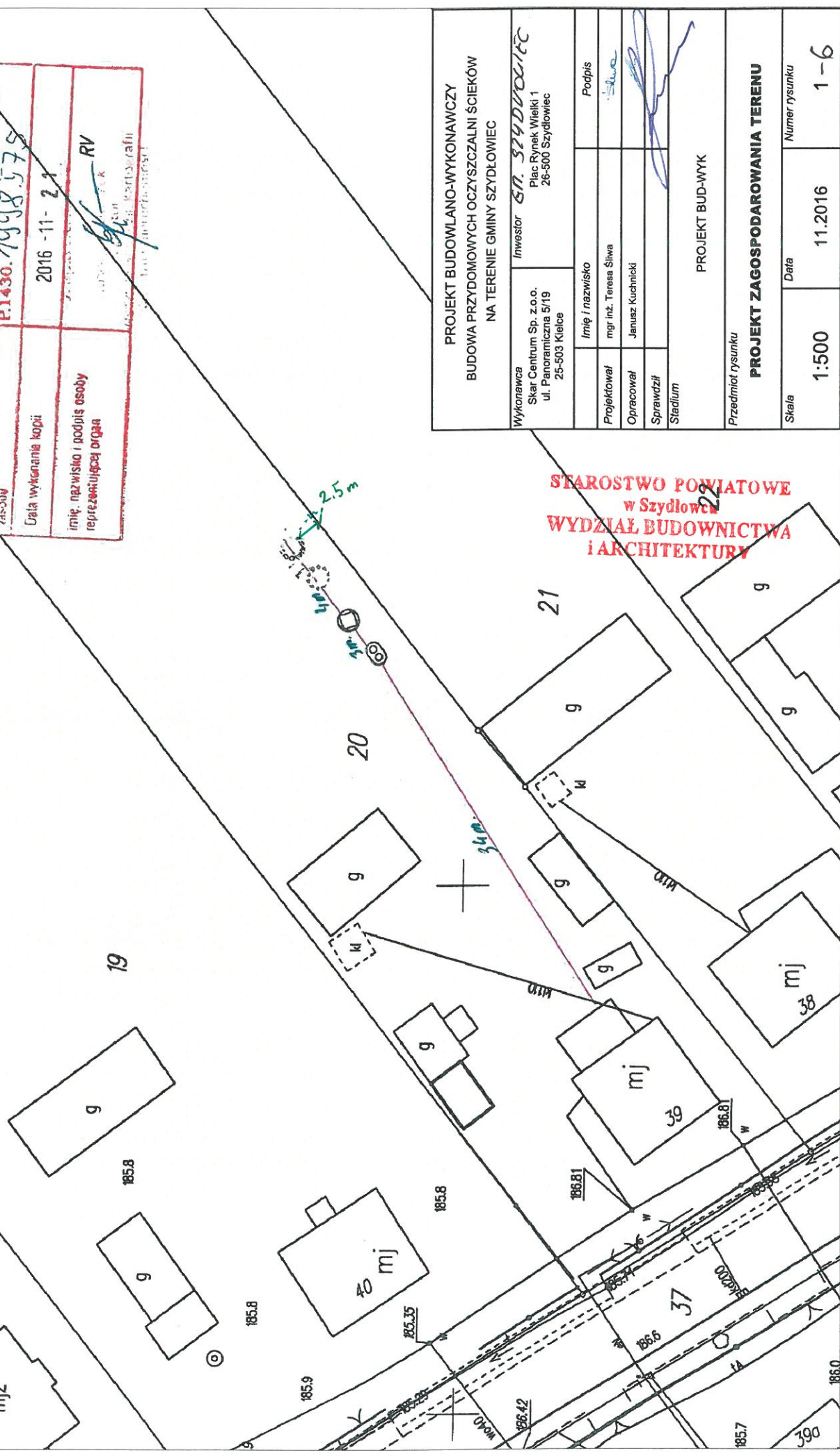
STAROSTWO POWIATOWE
w Szydłowiecu
WYDZIAŁ BUDOWNICTWA
I ARCHITEKTURY

Województwo: mazowieckie
Powiat: szydłowiecki
Geodezyjny układ odniesienia: PL-2000.s7
Jednostka ewidencyjna: 143005.5
Obręb ewidencyjny: 0002 CHUSTKI
Nr kancelaryjny: GN.6642.2.1390.2016
Seksja mapy zasadniczej: 7152.20.17.1.3
Skala 1:500

KAROLINA
ŻUCHOWSKA

CHUSTKI 39 dz.20 - os 7 czyszcz.6.

Posiadać się zgodność niniejszej kopii z treścią materiału państwowego zasobu geodezyjnego i kartograficznego	
Organ prowadzący państwowy zasób geodezyjny i kartograficzny	STAROSTA SZYDŁOWIECKI
Nazwa materiału zasobu	Materiał zasobu
Identyfikator ewidencyjny materiału zasobu	P.1430.1998.575
Data wykonania kopii	2016-11-21
Imię, nazwisko i podpis osoby reprezentującej organ	RV



PROJEKT BUDOWLANO-WYKONAWCZY BUDOWA PRZYDOMOWYCH OCZYSZCZALNI ŚCIEKÓW NA TERENIE GMINY SZYDŁOWIEC	
Wykonawca Skar Centrum Sp. z o.o. ul. Panoramiczna 5/19 25-503 Kielce	Inwestor GN. 319000012 Plac Rynek Wielki 1 26-500 Szydłowiec
Projektował mgr inż. Teresa Śliwa	Imię i nazwisko mgr inż. Teresa Śliwa
Opracował Janusz Kuchnicki	Podpis [Signature]
Sprawił Stadium	Podpis [Signature]
PRZEDMIOT RYSUNKU PROJEKT ZAGOSPODAROWANIA TERENU	
Skala 1:500	Data 11.2016
Numer rysunku 1-6	

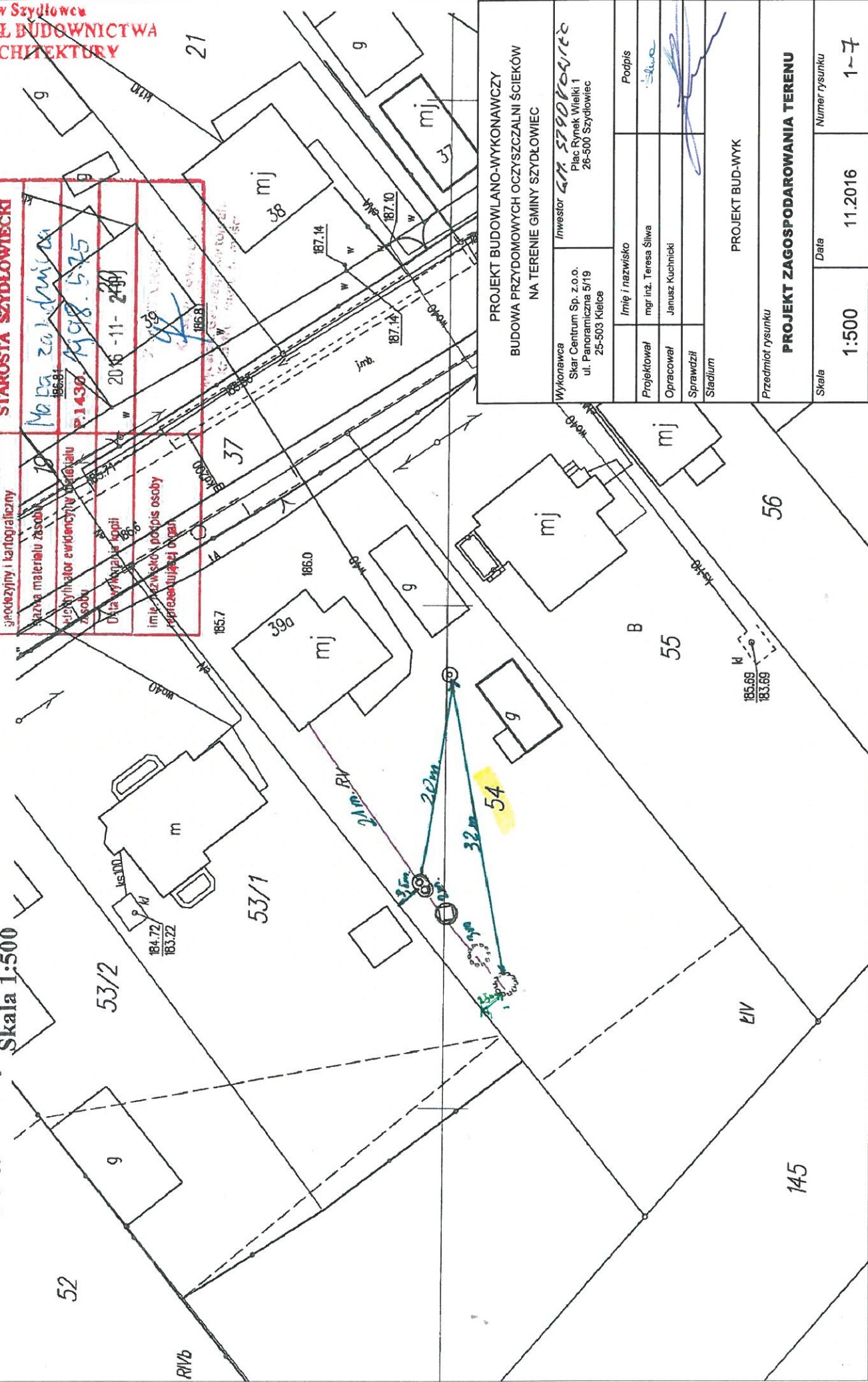
STAROSTWO POWIATOWE
w Szydłowiecu
WYDZIAŁ BUDOWNICTWA
I ARCHITEKTURY

Województwo: mazowieckie
Powiat: szydłowiecki
Geodezyjny układ odniesienia: PL-2000.s7
Jednostka ewidencyjna: 143005.5
Obręb ewidencyjny: 0002 CHUSTKI
Nr kancelaryjny: GN.6642.2.1432.2016
Seksja mapy zasadniczej: 7152.20.17.3.1
Skala 1:500

POBIDEŁ INONA OS.5 oczyszcz.6-6
CHUSTKI
39A

STAROSTWO POWIATOWE
w Szydłowiecu
WYDZIAŁ BUDOWNICTWA
I ARCHITEKTURY

Posiadać się zgodność niniejszej kopii z treścią materiału państwowego zasobu geodezyjnego i kartograficznego	
Organ prowadzący państwowy zasób geodezyjny i kartograficzny	STAROSTA SZYDŁOWIECKI
Nazwa materiału zasobu	Materiał zasobu
Identyfikator ewidencyjny materiału zasobu	P.1430.1998.575
Data wykonania kopii	2016-11-21
Imię, nazwisko i podpis osoby reprezentującej organ	RV




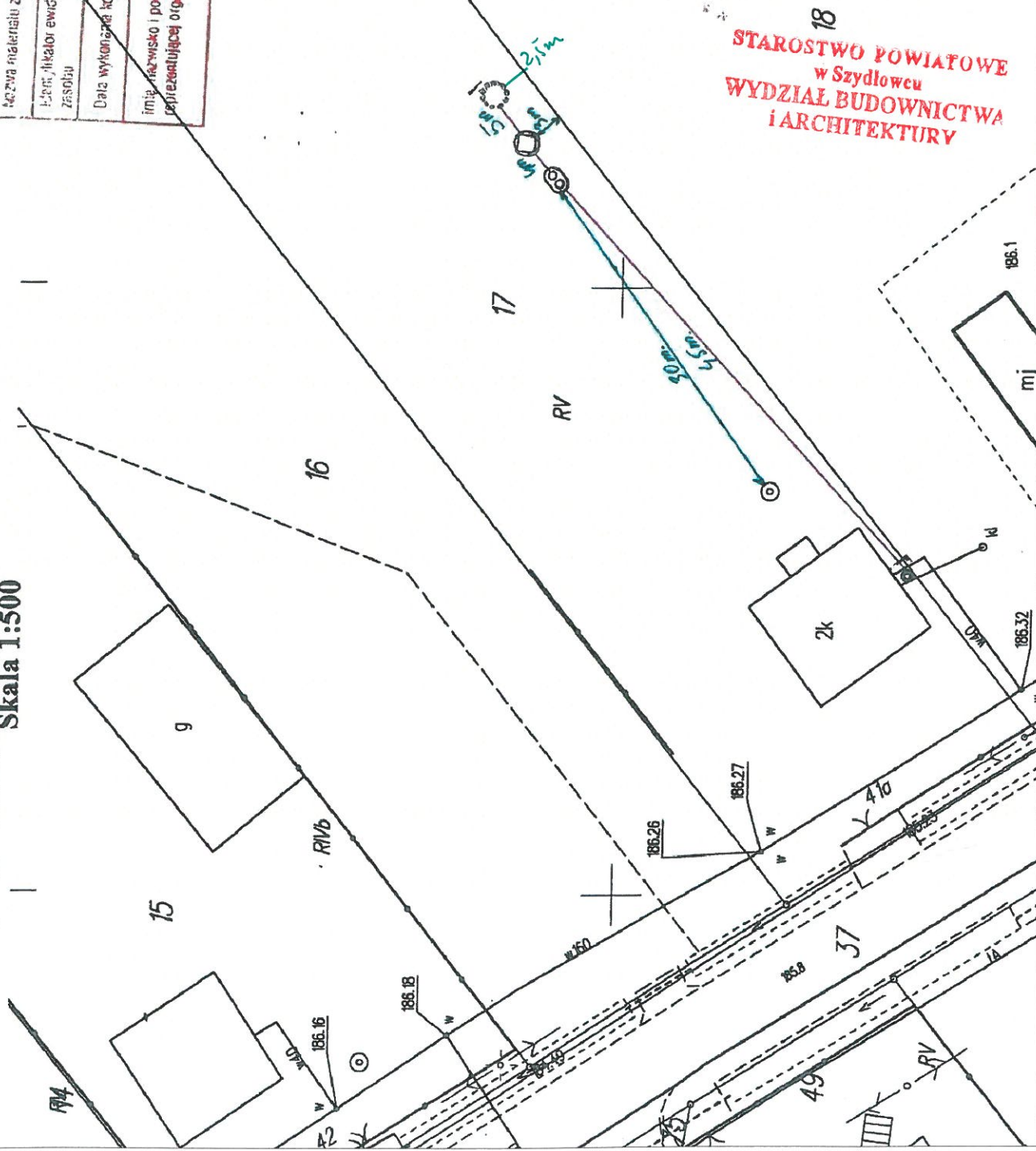
PROJEKT BUDOWLANO-WYKONAWCZY BUDOWA PRZYDOMOWYCH OCZYSZCZALNI ŚCIEKÓW NA TERENIE GMINY SZYDŁOWIEC	
Wykonawca Skar Centrum Sp. z o.o. ul. Panoramiczna 5/19 25-503 Kielce	Inwestor GN. 319000012 Plac Rynek Wielki 1 26-500 Szydłowiec
Projektował mgr inż. Teresa Śliwa	Imię i nazwisko mgr inż. Teresa Śliwa
Opracował Janusz Kuchnicki	Podpis [Signature]
Sprawił Stadium	Podpis [Signature]
PRZEDMIOT RYSUNKU PROJEKT ZAGOSPODAROWANIA TERENU	
Skala 1:500	Data 11.2016
Numer rysunku 1-7	


STAROSTWO POWIATOWE
w Szydłowiecu
WYDZIAŁ BUDOWNICTWA
I ARCHITEKTURY

Województwo: mazowieckie
Powiat: szydłowiecki
Geodezyjny układ odniesienia: PL-2000.s7
Jednostka ewidencyjna: 143005 5
Obręb ewidencyjny: 0002 CHUSTKI
Nr kancelaryjny: GN.6642.2.1390.2016
Seksja mapy zasadniczej: 7.152.20.17.1.3
Skala 1:500

MARYNA WOŹNIAK OS.1 OCZYSZCZ. JE-4
CHUSTKI 4A
DZ. 17

Podawacz: się zgodzić nie może, kopi z treści materiału państwa tego czasu, geodezyjnego i kartograficznego	
Urząd mierzający budowlany zasob geodezyjny i kartograficzny	STAROSTA SZYDŁOWIECKI
Nazwa materiału zasobu	Mapa zasadnicza
Przebieg, Akta ewidencyjna materiału zasobu	P.1430.1998.575
Data wykonania kopii	2016 -11- 21
Imię, nazwisko i podpis osoby reprezentującej organ	

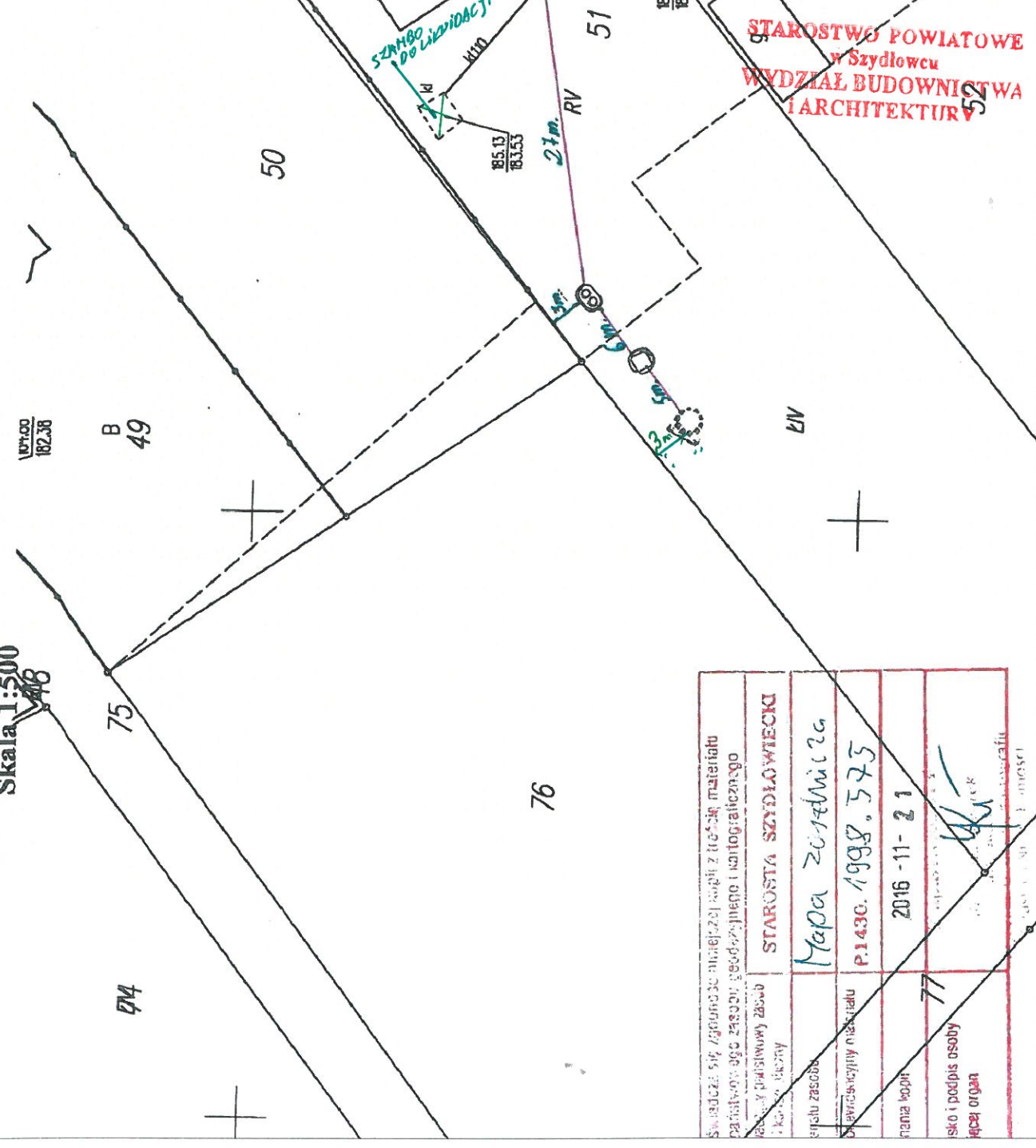



PROJEKT BUDOWLANO-WYKONAWCZY BUDOWA PRZYDOMOWYCH OCZYSZCZALNI ŚCIEKÓW NA TERENIE GMINY SZYDŁOWIEC	
Wykonawca Skar Centrum Sp. z o.o. ul. Panoramiczna 5/19 25-503 Kielce	Inwestor GMINA SZYDŁOWIEC Plac Rynek Wielki 1 25-500 Szydłowiec
Projektował mgr inż. Teresa Śliwa	Imię i nazwisko mgr inż. Teresa Śliwa
Opracował Janusz Kuchnicki	Podpis 
Sprawił Stadium	
PROJEKT BUD-WYK	
Przedmiot rysunku	
PROJEKT ZAGOSPODAROWANIA TERENU	
Skala 1:500	Data 11.2016
Numer rysunku 1-10	

Województwo: mazowieckie
Powiat: szydłowiecki
Geodezyjny układ odniesienia: PL-2000.s7
Jednostka ewidencyjna: 143005 5
Obręb ewidencyjny: 0002 CHUSTKI
Nr kancelaryjny: GN.6642.2.1390.2016
Seksja mapy zasadniczej: 7.152.20.17.1.3
Skala 1:500

BEDNARCZYK PIOTR OS.4
DZ. NR. 5A
CHUSTKI 4B

BEDNARCZYK
PIOTR



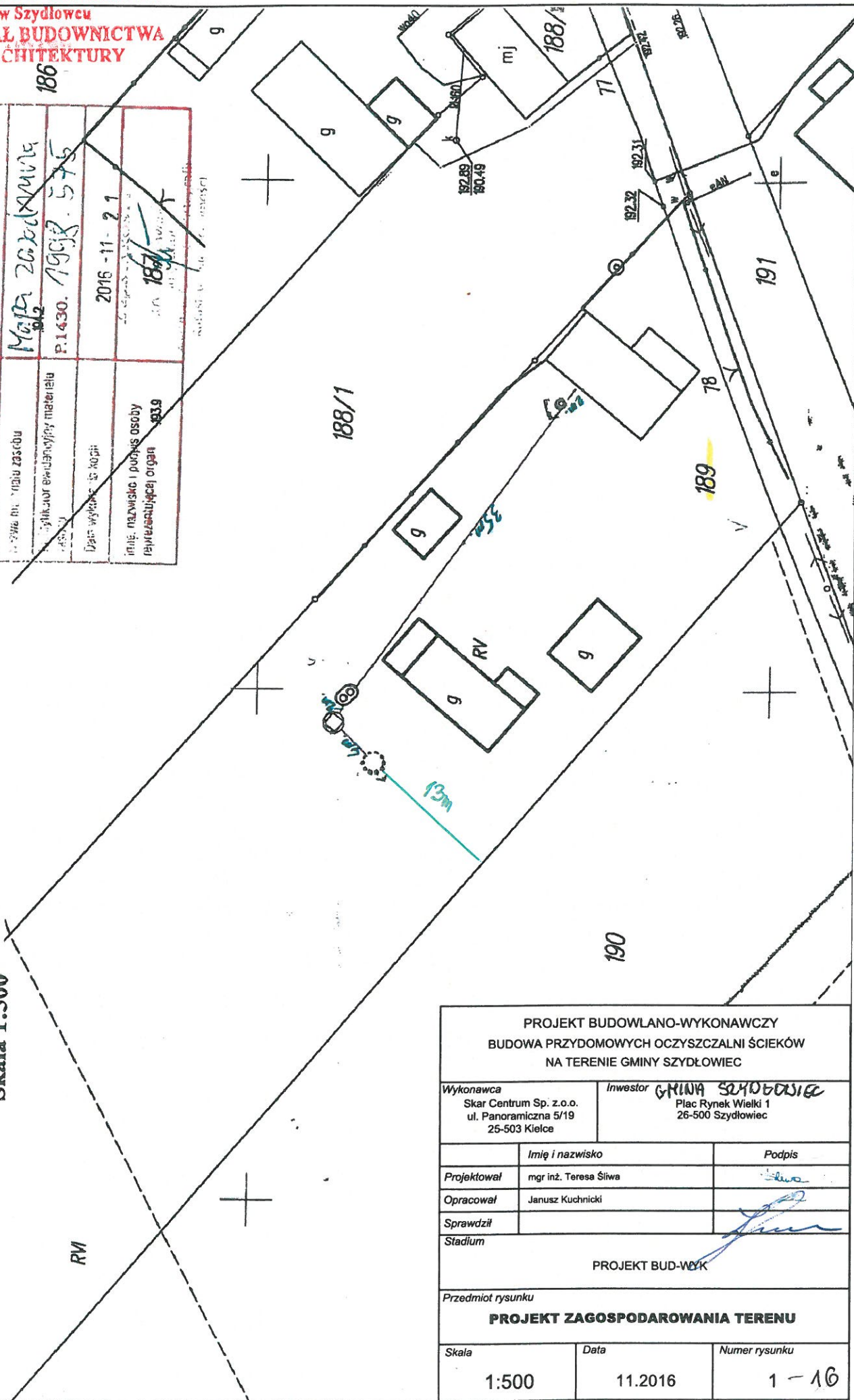
PROJEKT BUDOWLANO-WYKONAWCZY BUDOWA PRZYDOMOWYCH OCZYSZCZALNI ŚCIEKÓW NA TERENIE GMINY SZYDŁOWIEC	
Wykonawca Skar Centrum Sp. z o.o. ul. Panoramiczna 5/19 25-503 Kielce	Inwestor GMINA SZYDŁOWIEC Plac Rynek Wielki 1 25-500 Szydłowiec
Projektował mgr inż. Teresa Śliwa	Imię i nazwisko mgr inż. Teresa Śliwa
Opracował Janusz Kuchnicki	Podpis 
Sprawił Stadium	
PROJEKT BUD-WYK	
Przedmiot rysunku	
PROJEKT ZAGOSPODAROWANIA TERENU	
Skala 1:500	Data 11.2016
Numer rysunku 1-11	

Województwo: mazowieckie
Powiat: szydlowiecki
Geodezyjny układ odniesienia: PL-2000.s7
Jednostka ewidencyjna: 143005 5
Obręb ewidencyjny: 0002 CHUSTKI
Nr kancelaryjny: GN 6642.2.1390.2016
Sekcja mapy zasadniczej: 7152.20.21.2.3
Skala 1:500

MAPA PROJEKTOWA OS-3 OZKUSZCZALNIA-4
CHUSTKI dz. 189

STAROSTWO POWIATOWE
w Szydłowcu
WYDZIAŁ BUDOWNICTWA
I ARCHITEKTURY

Poświadczam się zgodność niniejszej kopii z treścią materiału państwowego zasobu geodezyjnego i kartograficznego	
Utwórca i osoba odpowiedzialna za treść mapy i kartograficzny	STAROSTA SZYDLOWIECKI
Imię i nazwisko, imię i nazwisko	Marta Zdzienicka
Imię i nazwisko, imię i nazwisko	P.1430.19918.575
Data wydania mapy	2016-11-21
Imię i nazwisko, imię i nazwisko	187
Imię i nazwisko, imię i nazwisko	187



PROJEKT BUDOWLANO-WYKONAWCZY BUDOWA PRZYDOMOWYCH OCZYSZCZALNI ŚCIEKÓW NA TERENIE GMINY SZYDLÓWIEC		
Wykonawca Skar Centrum Sp. z o.o. ul. Panoramiczna 5/19 25-503 Kielce	Inwestor GMINA SZYDLÓWIEC Plac Rynek Wielki 1 26-500 Szydłowiec	
Projektował	mgr inż. Teresa Śliwa	Podpis
Opracował	Janusz Kuchnicki	
Sprawił		
Stadium PROJEKT BUD-WK		
Przedmiot rysunku PROJEKT ZAGOSPODAROWANIA TERENU		
Skala 1:500	Data 11.2016	Numer rysunku 1-16

Województwo: mazowieckie
Powiat: szydłowiecki
Podległy układ odniesienia: PL-2000,s7
Jednostka ewidencyjna: 143005 5
Obszar ewidencyjny: 0001 CIECHOSTOWICE
Nr kancelaryjny:GN.6642.2.1390.2016
Szkala mapy zasadniczej: 7.149.18.05.2.4
Skala 1:500

Skala 1:500

STAROSTWO POWIATOWE
w Szydłowcu
WYDZIAŁ BUDOWNICTWA
992 ARCHITEKTURY

Wykonawca Skar Centrum Sp. z o.o. ul. Panowiczyńska 5/19 25-503 Kielce		Inwestor <i>Gmina Szydłowiec</i> Plac Rynek Wielki 1 26-500 Szydłowiec	
Projektował	mgr inż. Teresa Śliwa	Podpis	<i>[Signature]</i>
Opracował	Janusz Kuchnicki		
Sprawdził			
Stadium	PROJEKT BUD.-WYK <i>[Signature]</i>		

Przedmiot rysunku	
PROJEKT ZAGOSPODAROWANIA TERENU	
Skala	Data
1:500	11.2016
	Numer rysunku
	1-1A

Województwo: mazowieckie

Powiat: szydłowiecki

Geodezyjny układ odniesienia: PL-2000.s7

Jednostka ewidencyjna: 143005.5

Obręb ewidencyjny: 0001 CIECHOSTOWICE

Nr kancelaryjny: GN.6642.2.1390.2016

Sekcja mapy zasadniczej: 7.150.18.25.4.2

Skala 1:500

IDEWA SZCZESNIAW

CIECHOSTOWICE 58 DZ.NR 646

00005

0004522.5t.-6

Posiadać się zgodność niniejszej kopii z treścią materiału państwowego zasobu geodezyjnego i kartograficznego	STAROSTA SZYDŁOWIECKI
Wzrost orodzący państwowy zasob geodezyjny i kartograficzny	Mapa zasadnicza
Mapa ma być w całości	P.1430.2007.624
Mapa ma być w całości	2016
Mapa ma być w całości	RM
Mapa ma być w całości	604/3
Mapa ma być w całości	607/1
Mapa ma być w całości	607/2
Mapa ma być w całości	610

STAROSTWO POWIATOWE
w Szydłowie
WYDZIAŁ BUDOWNICTWA
I ARCHITEKTURY

Lz

604/3

607/1

607/2

610

626

627

631

634

637

646

649

652

658

661

664

667

670

673

676

679

682

685

688

691

694

697

700

703

706

709

712

715

718

721

724

727

730

733

736

739

742

745

748

751

754

757

760

763

766

769

772

775

778

781

784

787

790

793

796

799

802

805

808

811

604/3

607/1

607/2

610

626

627

631

634

637

646

649

652

658

661

664

667

670

673

676

679

682

685

688

691

694

697

700

703

706

709

712

715

718

721

724

727

730

733

736

739

742

745

748

751

754

757

760

763

766

769

772

775

778

781

784

787

790

793

796

799

802

805

808

811

604/3

607/1

607/2

610

626

627

631

634

637

646

649

652

658

661

664

667

670

673

676

679

682

685

688

691

694

697

700

703

706

709

712

715

718

721

724

727

730

733

736

739

742

745

748

751

754

757

760

763

766

769

772

775

778

781

784

787

790

793

796

799

802

805

808

811

604/3

607/1

607/2

610

626

627

631

634

637

646

649

652

658

661

664

667

670

673

676

679

682

685

688

691

694

697

700

703

706

709

712

715

718

721

724

727

730

733

736

739

742

745

748

751

754

757

760

763

766

769

772

775

778

781

784

787

790

793

796

799

802

805

808

811

604/3

607/1

607/2

610

626

627

631

634

637

646

649

652

658

661

664

667

670

673

676

679

682

685

688

691

694

697

700

703

706

709

712

715

718

721

724

727

730

733

736

739

742

745

748

751

754

757

760

763

766

769

772

775

778

781

784

787

790

793

796

799

802

805

808

811

604/3

607/1

607/2

610

626

627

631

634

637

646

649

652

658

661

664

Posiadać się za zgodność niniejszej kopii z treścią materiału państwowego zasobu geodezyjnego i kartograficznego.
Organ prowadzący państwowy zasób geodezyjny i kartograficzny: STAROSTA SZYDŁOWIECKI
Nazwa materiału zasobu: MAPA ZASADNICZA
Identyfikator ewidencyjny zasobu: P.1430.2007.674
Data wybanania kopii: 2016.12.01
Imię, nazwisko osoby reprezentującej organ:

Województwo: mazowieckie
Powiat: szydłowiecki
Geodezyjny układ odniesienia: PL-2000.s7
Jednostka ewidencyjna: 143005.5
Obręb ewidencyjny: 0001 CIECHOSTOWICE
Nr kancelaryjny: GN.6642.2.1390.2016
Seksja mapy zasadniczej: 7.150.19.21.1.3

BARBARA I LESZEK KARPEŁA
CIECHOSTOWICE 8
DZ. NR 398; 396
OSÓB 2
OCZYSZCZALNIA-4

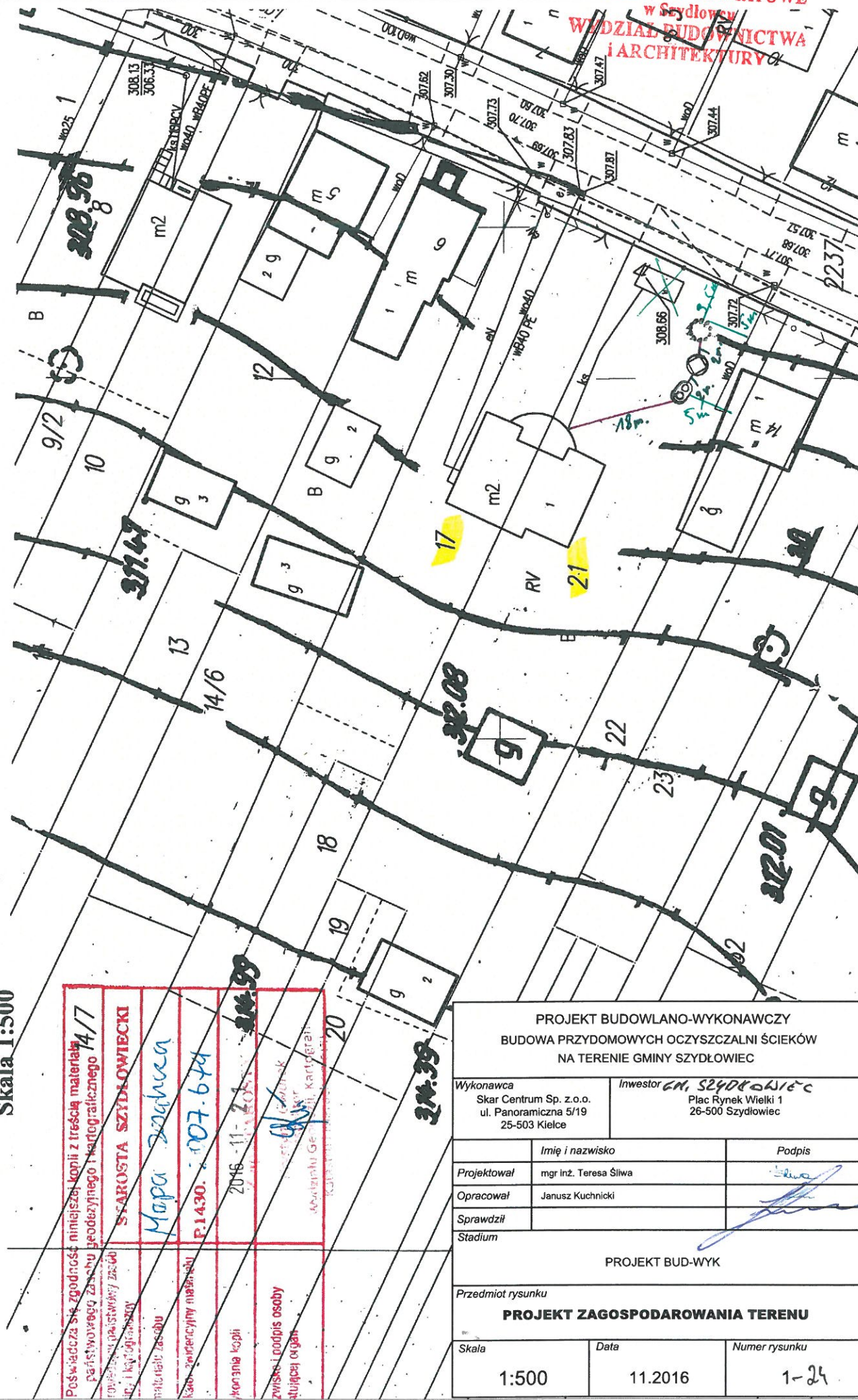
STAROSTWO POWIATOWE
w Szydłowiecu
WYDZIAŁ BUDOWNICTWA
I ARCHITEKTURY



PROJEKT BUDOWLANO-WYKONAWCZY BUDOWA PRZYDOMOWYCH OCZYSZCZALNI ŚCIEKÓW NA TERENIE GMINY SZYDŁOWIEC		
Wykonawca Skar Centrum Sp. z o.o. ul. Panoramiczna 5/19 25-503 Kielce	Investor GMINA SZYDŁOWIEC Plac Rynek Wielki 1 26-500 Szydłowiec	
Projektował mgr inż. Teresa Śliwa	Imię i nazwisko	Podpis
Opracował Janusz Kuchnicki		
Sprawił		
Stadium		
PROJEKT BUD-WYK		
Przedmiot rysunku PROJEKT ZAGOSPODAROWANIA TERENU		
Skala 1:500	Data 11.2016	Numer rysunku 1-23

Województwo: mazowieckie
Powiat: szydłowiecki
Geodezyjny układ odniesienia: PL-2000.s7
Jednostka ewidencyjna: 143005.5
Obręb ewidencyjny: 0001 CIECHOSTOWICE
Nr kancelaryjny: GN.6642.2.1390.2016
Seksja mapy zasadniczej: 7.150.19.21.1.3
Skala 1:500

KATARZYNA MAJLA OSÓB 4
CIECHOSTOWICE 9
OCZYSZCZ. ŚC.-4

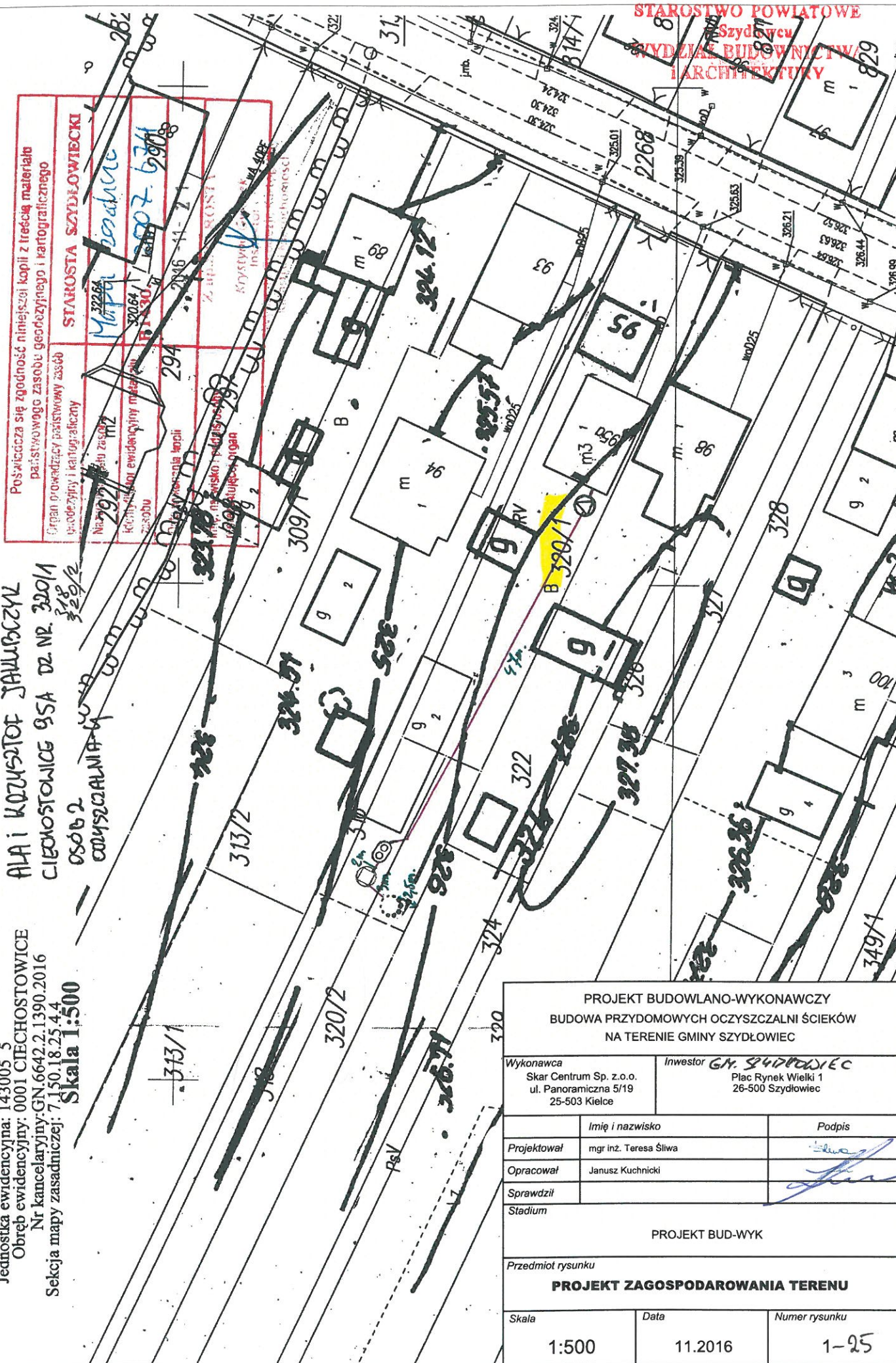


Posiadać się za zgodność niniejszej kopii z treścią materiału państwowego zasobu geodezyjnego i kartograficznego	14/7
Wykonawca Skar Centrum Sp. z o.o. ul. Panoramiczna 5/19 25-503 Kielce	1430.2007.674
Investor GMINA SZYDŁOWIEC Plac Rynek Wielki 1 26-500 Szydłowiec	2016.11.2016
Projektował mgr inż. Teresa Śliwa	1430.2007.674
Opracował Janusz Kuchnicki	2016.11.2016
Sprawił	2016.11.2016
Stadium	2016.11.2016
PROJEKT BUD-WYK	
Przedmiot rysunku PROJEKT ZAGOSPODAROWANIA TERENU	
Skala 1:500	Data 11.2016
Numer rysunku 1-24	

PROJEKT BUDOWLANO-WYKONAWCZY BUDOWA PRZYDOMOWYCH OCZYSZCZALNI ŚCIEKÓW NA TERENIE GMINY SZYDŁOWIEC		
Wykonawca Skar Centrum Sp. z o.o. ul. Panoramiczna 5/19 25-503 Kielce	Investor GMINA SZYDŁOWIEC Plac Rynek Wielki 1 26-500 Szydłowiec	
Projektował mgr inż. Teresa Śliwa	Imię i nazwisko	Podpis
Opracował Janusz Kuchnicki		
Sprawił		
Stadium		
PROJEKT BUD-WYK		
Przedmiot rysunku PROJEKT ZAGOSPODAROWANIA TERENU		
Skala 1:500	Data 11.2016	Numer rysunku 1-24

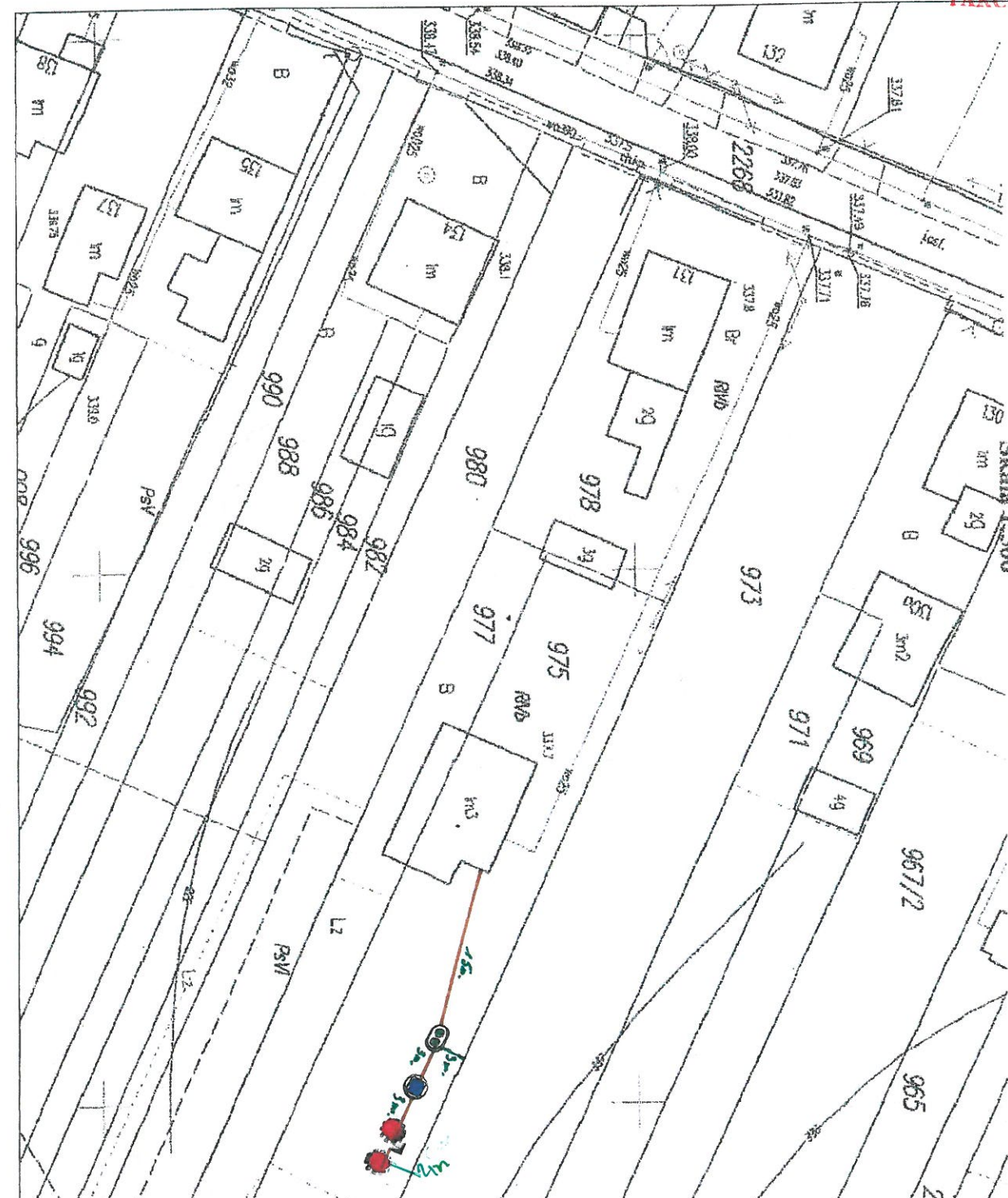
Województwo: mazowieckie
Powiat: szydłowiecki
Geodezyjny układ odniesienia: PL-2000.s7
Jednostka ewidencyjna: 143005 5
Obręb ewidencyjny: 0001 CIECHOSTOWICE
Nr kancelaryjny: GN.6642.2.1390.2016
Seksja mapy zasadniczej: 7.150.18.25.4.4
Skala 1:500

ALA I KOZUSZOT JAWUBCZYK
CIECHOSTOWICE 9SA DZ NR. 320/1
320/2
OSOB 2
CIECHOSTOWICE



PROJEKT BUDOWLANO-WYKONAWCZY BUDOWA PRZYDOMOWYCH OCZYSZCZALNI ŚCIEKÓW NA TERENIE GMINY SZYDŁÓWIEC		
Wykonawca Skar Centrum Sp. z o.o. ul. Panoramiczna 5/19 25-503 Kielce	Investor G.M. SZYDŁÓWIEC Plac Rynek Wielki 1 26-500 Szydłowiec	
Projektował mgr inż. Teresa Śliwa	Podpis	
Opracował Janusz Kuchnicki		
Sprawił		
Stadium		
PROJEKT BUD-WYK		
Przedmiot rysunku PROJEKT ZAGOSPODAROWANIA TERENU		
Skala 1:500	Data 11.2016	Numer rysunku 1-25

PROJEKT BUDOWLANO-WYKONAWCZY BUDOWA PRZYDOMOWYCH OCZYSZCZALNI ŚCIEKÓW NA TERENIE GMINY SZYDŁÓWIEC	
Wykonawca Skar Centrum Sp. z o.o. ul. Panoramiczna 5/19 25-503 Kielce	Investor G.M. SZYDŁÓWIEC Plac Rynek Wielki 1 26-500 Szydłowiec
Projektował mgr inż. Teresa Śliwa	Podpis
Opracował Janusz Kuchnicki	
Sprawił	
Stadium	
PROJEKT BUD-WYK	
Przedmiot rysunku PROJEKT ZAGOSPODAROWANIA TERENU	
Skala 1:500	Data 11.2016



PROJEKT BUDOWLANO-WYKONAWCZY BUDOWA PRZYDOMOWYCH OCZYSZCZALNI ŚCIEKÓW NA TERENIE GMINY SZYDŁÓWIEC	
Wykonawca Skar Centrum Sp. z o.o. ul. Panoramiczna 5/19 25-503 Kielce	Investor G.M. SZYDŁÓWIEC Plac Rynek Wielki 1 26-500 Szydłowiec
Projektował mgr inż. Teresa Śliwa	Podpis
Opracował Janusz Kuchnicki	
Sprawił	
Stadium	
PROJEKT BUD-WYK	
Przedmiot rysunku PROJEKT ZAGOSPODAROWANIA TERENU	
Skala 1:500	Data 11.2016

STAROSTWO POWIATOWE
w Szydłowiecu
WYDZIAŁ BUDOWNICTWA
I ARCHITEKTURY

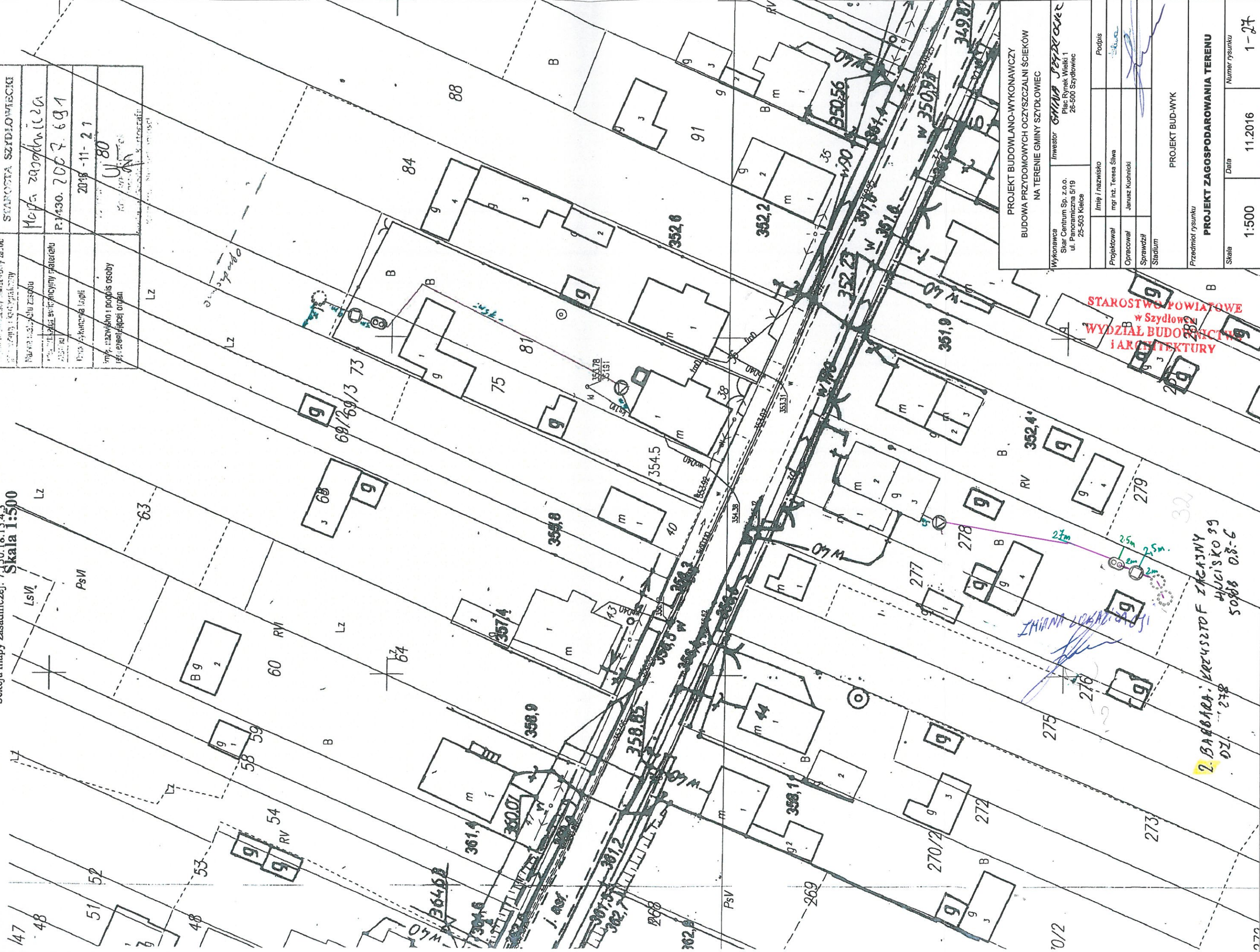
Województwo: mazowieckie
Powiat: szydłowiecki
Geodezyjny układ odniesienia: PL-2000.s7
Jednostka ewidencyjna: 143005 5
Obręb ewidencyjny: 0001 CIECHOSTOWICE
Nr kancelaryjny: GN.6642.2.54.2017
Seksja mapy zasadniczej: 7.149.18.05.2.4

WIESŁAWA DĄBKOVA
CIECHOSTOWICE 151A ok. NR. 975
P.O. 5-6

Województwo: mazowieckie
Powiat: szydłowiecki
Geodezyjny układ odniesienia: PL-2000.s7
Jednostka ewidencyjna: 143005.5
Obręb ewidencyjny: 0003 HUCISKO
Nr kancelaryjny: GN.6642.2.1390.2016
Seksja mapy zasadniczej: 7150.18.15.4.2
Skala 1:500

1. HENRYKA SZCZESNIAK HUCISKO 2A
DZ.NR. 75,81 300000 03.-4

Początek się do podzielić numeracji kopii z treścią materiału nadawczego - 2016-11-21	
Stanowisko SZYDŁOWIECKI	
Mapa zasadnicza	
P.1430.2007.691	
2016-11-21	
U.80	
Imię, nazwisko i podpis osoby wykonującej organ	



STAROSTWO POWIATOWE
w Szydłowiecu
WYDZIAŁ BUDOWNICTWA
I ARCHITEKTURY

2. BARBARA KRZYŚCZAK HUCISKO 39
DZ. 278
50808 03-6



PROJEKT BUDOWLANO-WYKONAWCZY BUDOWA PRZYDOMOWYCH OCZYSZCZALNI ŚCIEKÓW NA TERENIE GMINY SZYDŁOWIEC	
Wykonawca Skar Centrum Sp. z o.o. ul. Panoramiczna 5/19 25-503 Kielce	Inwestor GMINA SZYDŁOWIEC Plac Rynek Wielki 1 26-500 Szydłowiec
Projektował mgr inż. Teresa Śliwa	Podpis
Opracował Janusz Kuchnicki	Podpis
Sprawił Stadium	Podpis
PROJEKT BUD-WYK	
Przedmiot rysunku PROJEKT ZAGOSPODAROWANIA TERENU	
Skala 1:500	Data 11.2016
Numer rysunku 1-27	

Województwo: mazowieckie
Powiat: szydłowiecki
Geodezyjny układ odniesienia: PL-2000,s7
Jednostka ewidencyjna: 143005 5
Obszr ewidencyjny: 0003 HUCISKO
Nr kancelaryjny: GN.6642.2.1390.2016
Sekoja mapy zasadniczej: 7.150.18.15.4.1

GREGORZ, HENRYKA MIŚIAK 4050BY-DJ-4
DZ. 137, 140 HUCIJSKO 23

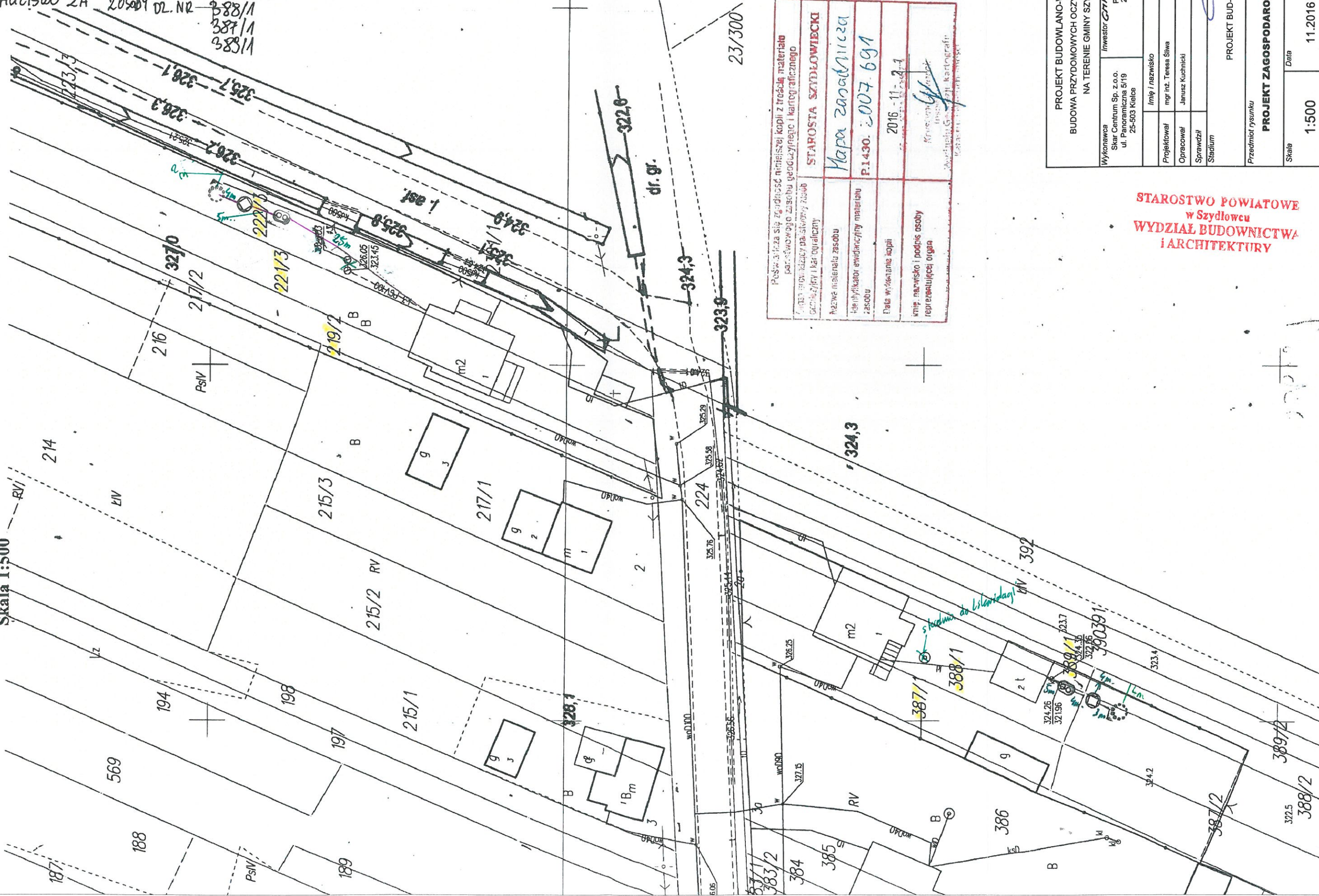
Poświadczam się zgodność niniejszej kopii z treścią materiału państwowego zasobu geodezyjnego i kartograficznego	
Organ prowadzący państwowy zasób geodezyjny i kartograficzny	STAROSTA SZCZECZKOWIECKI
Nazwa materiału zasobu	Mapa zasadnicza
Formy, literatury ewidencyjnej materiału zasobu	P4430. 2007. 691
Data wydania	2016-11-21
imię, nazwisko i podpis osoby reprezentującej organ	[Signature]

STAROSTWO POWIATOWE
w Szydłowcu
WYDZIAŁ BUDOWNICTWA
I ARCHITEKTURY

<p align="center">PROJEKT BUDOWLANO-WYKONAWCZY BUDOWA PRZYDOMOWYCH OCZYSZCZALNI ŚCIEKÓW NA TERENIE GMINY SZYDLÓWIEC</p>		
<p>Wykonawca Skar Centrum Sp. z o.o. ul. Panoramiczna 5/19 25-503 Kielce</p>	<p>Inwestor <i>GMINA SZYDLÓWIEC</i> Plac Rynek Wielki 1 26-500 Szydłowiec</p>	
	<i>Imię i nazwisko</i>	<i>Podpis</i>
<i>Projektował</i>	mgr inż. Teresa Śliwa	
<i>Opracował</i>	Janusz Kuchnicki	
<i>Sprawdził</i>		
<p><i>Stadium</i></p> <p align="center">PROJEKT BUD-WYK</p>		
<p><i>Przedmiot rysunku</i></p> <p align="center">PROJEKT ZAGOSPODAROWANIA TERENU</p>		
<i>Skala</i>	<i>Data</i>	<i>Numer rysunku</i>
1:500	11.2016	1-28

Województwo: mazowieckie
Powiat: szydłowiecki
Geodezyjny układ odniesienia: PL-2000, s7
Jednostka ewidencyjna: 143005_5
Obręb ewidencyjny: 0003 HUCISKO
Nr kancelaryjny: GN.6642.2.1390.2016
Seksja mapy zasadniczej: 7.150.18.15.4.4
Skala 1:500

1. ZBIGNIEW SZCZESNIAK 28
HUCISKO 1A DR.NR 219/2
OBRÓB 3 221/3
222/3
2. HENRYK, HENRYKA SZCZESNIAK 31
HUCISKO 2A 20504 DR.NR 388/1
387/1
389/1
OCZYSZCZ. ŚC. - 4
OCZYSZCZ. ŚC. - 4



Podpis i data się zgodności niniejszej kopii z treścią materiału parafowanego zasobu geodezyjnego i kartograficznego	STAROSTA SZYDŁOWIECKI
Podpis i data się zgodności niniejszej kopii z treścią materiału parafowanego zasobu geodezyjnego i kartograficznego	Mapa zasadnicza
Podpis i data się zgodności niniejszej kopii z treścią materiału parafowanego zasobu geodezyjnego i kartograficznego	P.1430.2007.691
Podpis i data się zgodności niniejszej kopii z treścią materiału parafowanego zasobu geodezyjnego i kartograficznego	2016-11-24
Podpis i data się zgodności niniejszej kopii z treścią materiału parafowanego zasobu geodezyjnego i kartograficznego	Podpis i data się zgodności niniejszej kopii z treścią materiału parafowanego zasobu geodezyjnego i kartograficznego

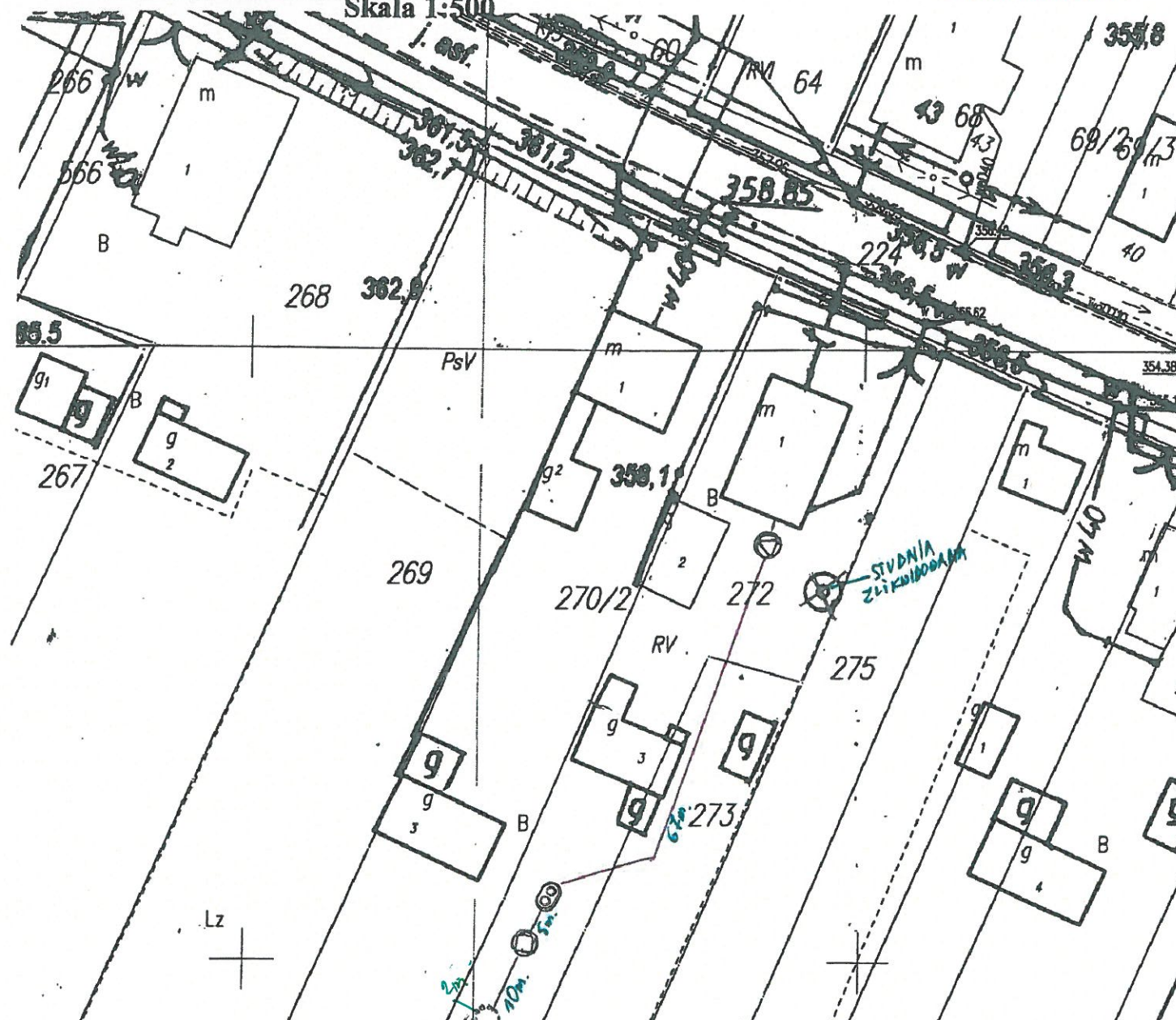
STAROSTWO POWIATOWE
w Szydłowiecu
WYDZIAŁ BUDOWNICTWA
I ARCHITEKTURY

PROJEKT BUDOWLANO-WYKONAWCZY BUDOWA PRZYDOMOWYCH OCZYSZCZALNI ŚCIEKÓW NA TERENIE GMINY SZYDŁOWIEC	
Wykonawca Skar Centrum Sp. z o.o. ul. Panoramiczna 5/19 25-503 Kielce	Investor GMINA SZYDŁOWIEC Plac Rynek Wielki 1 25-500 Szydłowiec
Imię i nazwisko mgr inż. Teresa Śliwa	Podpis
Projektował mgr inż. Teresa Śliwa	
Opracował Janusz Kuchnicki	
Sprawił Stadium	
PROJEKT BUD.-WYK.	
Przedmiot rysunku	
PROJEKT ZAGOSPODAROWANIA TERENU	
Skala 1:500	Data 11.2016
Numer rysunku 1-23	

Województwo: mazowieckie
Powiat: szydłowiecki
Geodezyjny układ odniesienia: PL-2000,s7
Jednostka ewidencyjna: 143005_5
Obręb ewidencyjny: 0003 CHUCISKO
Nr kancelaryjny: GN.6642.2.1390.2016
Seksja mapy zasadniczej: 7.150.18.15.4.3
Skala 1:500

CUKROWSKI RADOŚĆ HUCISKO 44
DZ.NR.272 3050BY OS.-4

STAROSTWO POWIATOWE
w Szydłowie
WYDZIAŁ BUDOWNICTWA
I ARCHITEKTURY

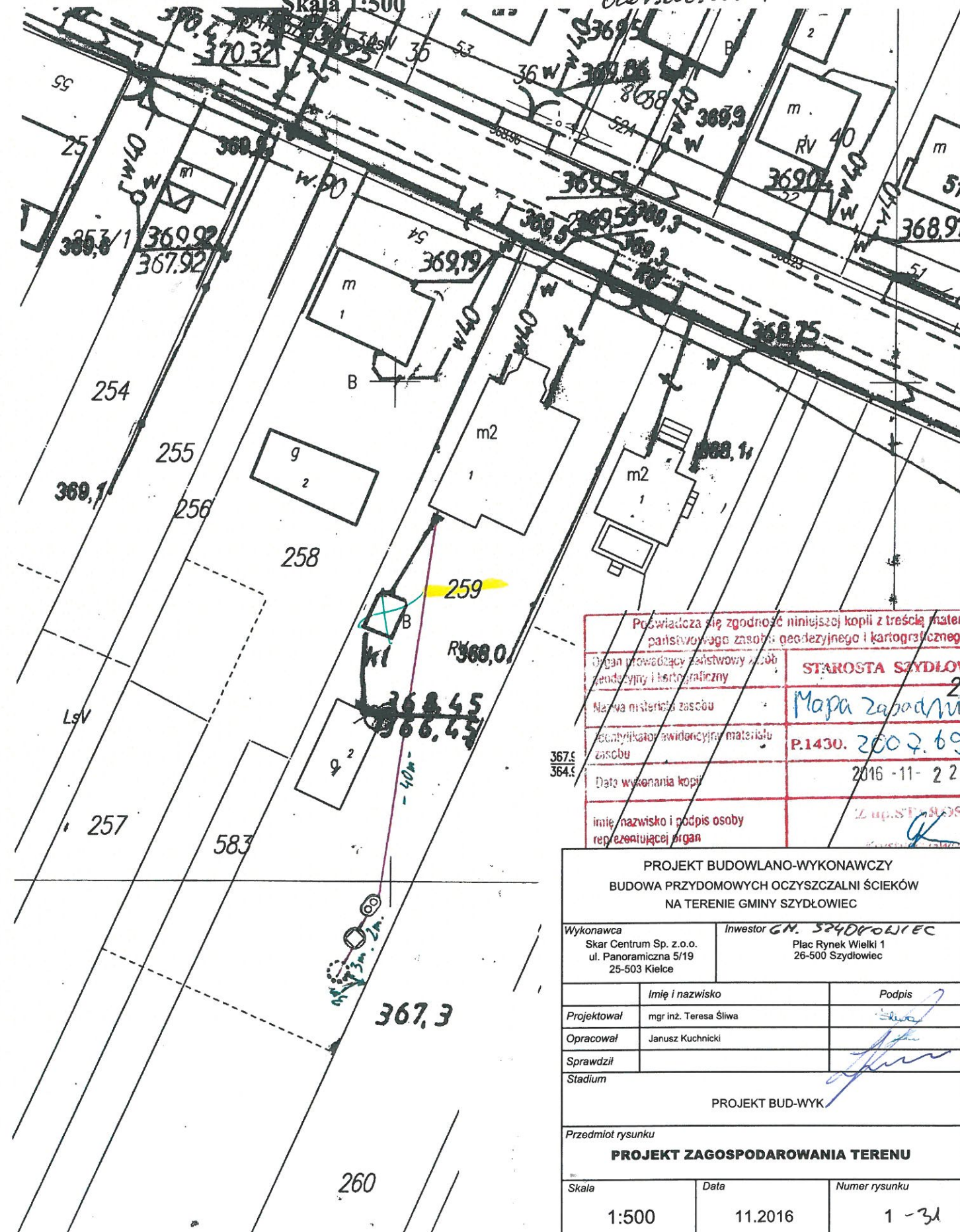


PROJEKT BUDOWLANO-WYKONAWCZY BUDOWA PRZYDOMOWYCH OCZYSZCZALNI ŚCIEKÓW NA TERENIE GMINY SZYDŁOWIEC		
Wykonawca Skar Centrum Sp. z o.o. ul. Panoramiczna 5/19 25-503 Kielce	Inwestor GN. SZYDŁOWIEC Plac Rynek Wielki 1 26-500 Szydłowiec	
Imię i nazwisko	Podpis	
Projektował mgr inż. Teresa Śliwa		
Opracował Janusz Kuchnicki		
Sprawdził		
Stadium PROJEKT BUD-WYK		
Przedmiot rysunku PROJEKT ZAGOSPODAROWANIA TERENU		
Skala 1:500	Data 11.2016	Numer rysunku 1-30

Poświadczam się zgodność niniejszej kopii z treścią materiału państwowego zasobu geodezyjnego i kartograficznego		
Organ prowadzący państwowy zasób geodezyjny i kartograficzny		
Nazwa materiału zasobu	STAROSTA SZYDŁOWIECKI	
Identyfikator ewidencyjny materiału zasobu	P.1430. 2007.69	
Data wykonania kopii	2016-11-22	
Lz		

Województwo: mazowieckie
Powiat: szydłowiecki
Geodezyjny układ odniesienia: PL-2000,s7
Jednostka ewidencyjna: 143005_5
Obręb ewidencyjny: 0003 CHUCISKO
Nr kancelaryjny: GN.6642.2.1390.2016
Seksja mapy zasadniczej: 7.150.18.15.3.2
Skala 1:500

STAROSTWO POWIATOWE
w Szydłowie
WYDZIAŁ BUDOWNICTWA
I ARCHITEKTURY
LIDIA I JACEK NAMIA
HUCISKO 53A DZ.NR 259
OSÓB 4
OCZYSZCZ. śc.-4

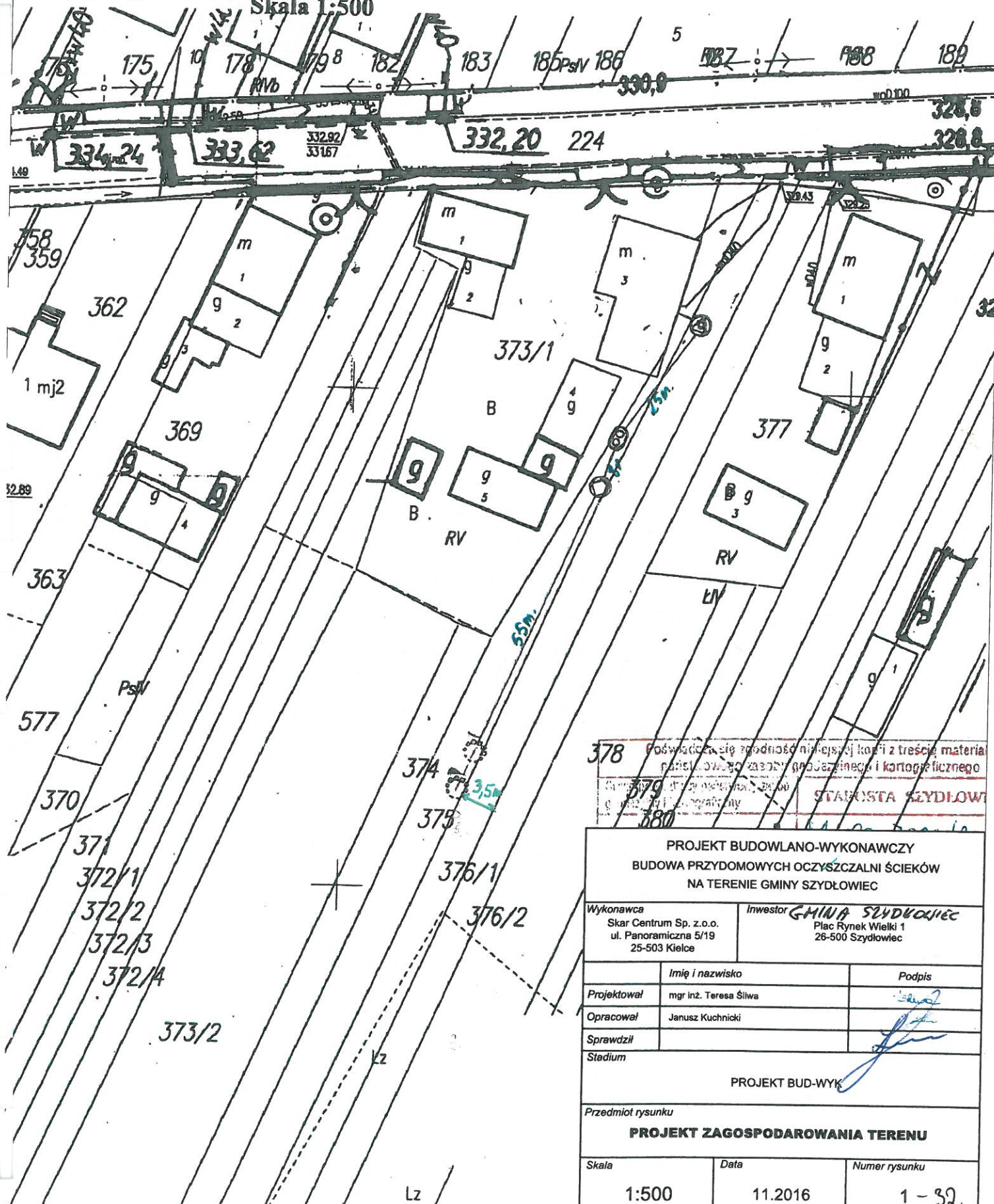


Poświadczam się zgodność niniejszej kopii z treścią materiału państwowego zasobu geodezyjnego i kartograficznego	
Organ prowadzący państwowy zasób geodezyjny i kartograficzny	
Nazwa materiału zasobu	STAROSTA SZYDŁOWIECKI
Identyfikator ewidencyjny materiału zasobu	Mapa zagospodar. P.1430. 2007.69
Data wykonania kopii	2016-11-22
Imię, nazwisko i podpis osoby reprezentującej organ	

PROJEKT BUDOWLANO-WYKONAWCZY BUDOWA PRZYDOMOWYCH OCZYSZCZALNI ŚCIEKÓW NA TERENIE GMINY SZYDŁOWIEC		
Wykonawca Skar Centrum Sp. z o.o. ul. Panoramiczna 5/19 25-503 Kielce	Inwestor GN. SZYDŁOWIEC Plac Rynek Wielki 1 26-500 Szydłowiec	
Imię i nazwisko	Podpis	
Projektował mgr inż. Teresa Śliwa		
Opracował Janusz Kuchnicki		
Sprawdził		
Stadium PROJEKT BUD-WYK		
Przedmiot rysunku PROJEKT ZAGOSPODAROWANIA TERENU		
Skala 1:500	Data 11.2016	Numer rysunku 1-31

Województwo: mazowieckie
Powiat: szydłowiecki
Geodezyczny układ odniesienia: PL-2000, s7
Jednostka ewidencyjna: 143005 5
Obręb ewidencyjny: 0003 HUCISKO
Nr kancelaryjny: GN.6642.2.1390.2016
Seksja mapy zasadniczej: 7.150.18.15.4.4

Skala 1:500



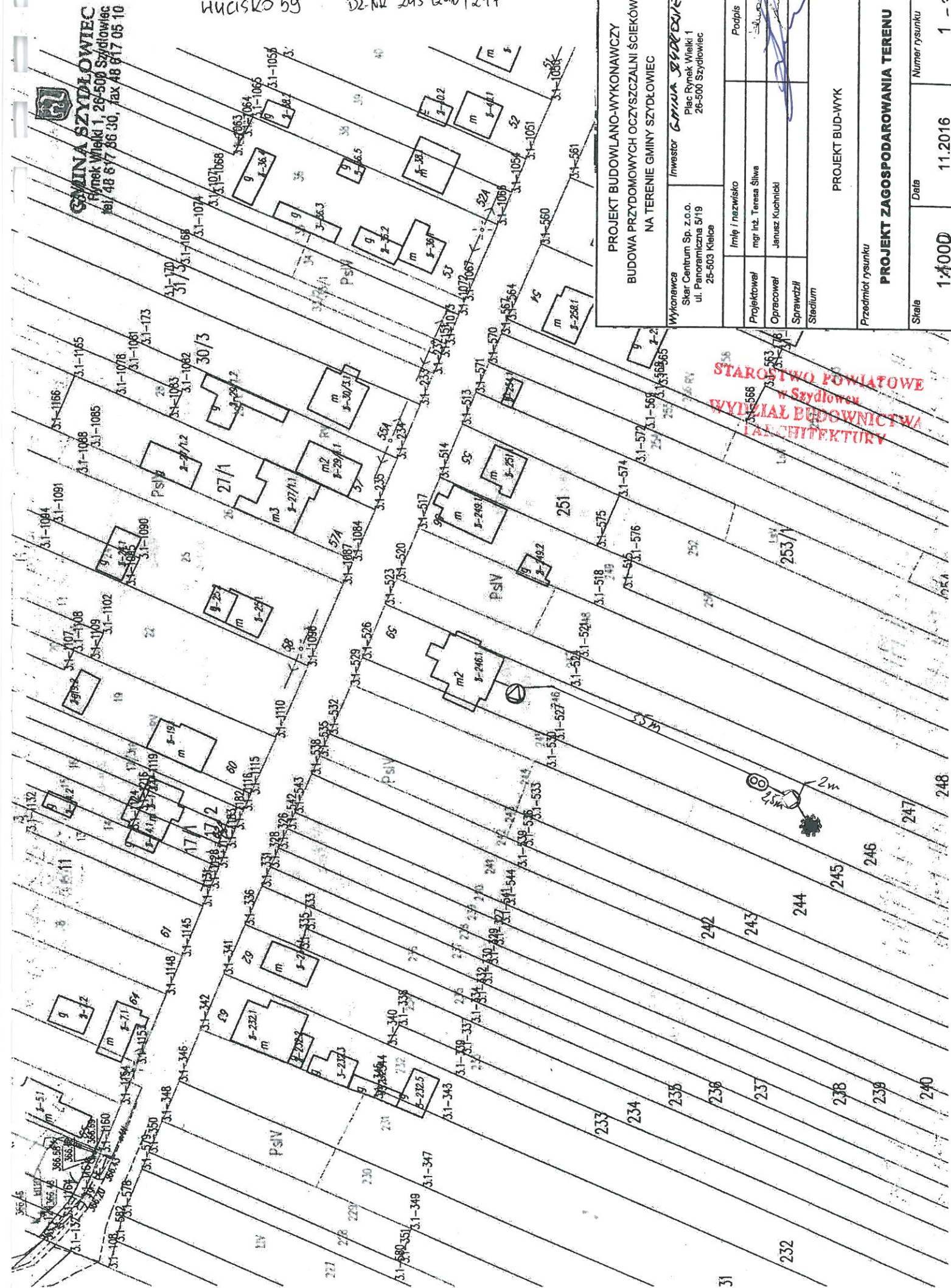
STAROSTWO POWIATOWE
w Szydłowiecu
WYDZIAŁ BUDOWNICTWA
ARCHITEKTURY
DABROWA AULICJA HUCISKO 6
DZ. NR. 375, 376/1, 373/1 7050A - OS-6

Podpisano się zgodność niniejszej kofii z treścią materiału
pobranego z archiwum gminnego i kartograficznego
Gmina Szydłowiec
STAROSTWO POWIATOWE
w Szydłowiecu
WYDZIAŁ BUDOWNICTWA
ARCHITEKTURY

PROJEKT BUDOWLANO-WYKONAWCZY BUDOWA PRZYDOMOWYCH OCZYSZCZALNI ŚCIEKÓW NA TERENIE GMINY SZYDŁOWIEC		
Wykonawca Skar Centrum Sp. z o.o. ul. Panoramiczna 5/19 25-503 Kielce		Inwestor GMINA SZYDŁOWIEC Plac Rynek Wielki 1 26-500 Szydłowiec
Projektował	mgr inż. Teresa Siwa	Podpis
Opracował	Janusz Kuchnicki	
Sprawdził		
Stadium	PROJEKT BUD-WYK	
Przedmiot rysunku PROJEKT ZAGOSPODAROWANIA TERENU		
Skala	Data	Numer rysunku
1:500	11.2016	1 - 32

MARZENA SZCZESNIAK
HUCISKO 59 DZ-NR 245 246, 247

36



PROJEKT BUDOWLANO-WYKONAWCZY
BUDOWA PRZYDOMOWYCH OCZYSZCZALNI ŚCIEKÓW
NA TERENIE GMINY SZYDŁOWIEC

Wykonawca
Skar Centrum Sp. z o.o.
ul. Panoramiczna 5/19
25-503 Kielce

Inwestor
GMINA SZYDŁOWIEC
Plac Rynek Wielki 1
26-500 Szydłowiec


Projektował	mgr inż. Teresa Siwa	Podpis
Opracował	Janusz Kuchnicki	
Sprawdził		
Stadium	PROJEKT BUD-WYK	

Przedmiot rysunku
PROJEKT ZAGOSPODAROWANIA TERENU

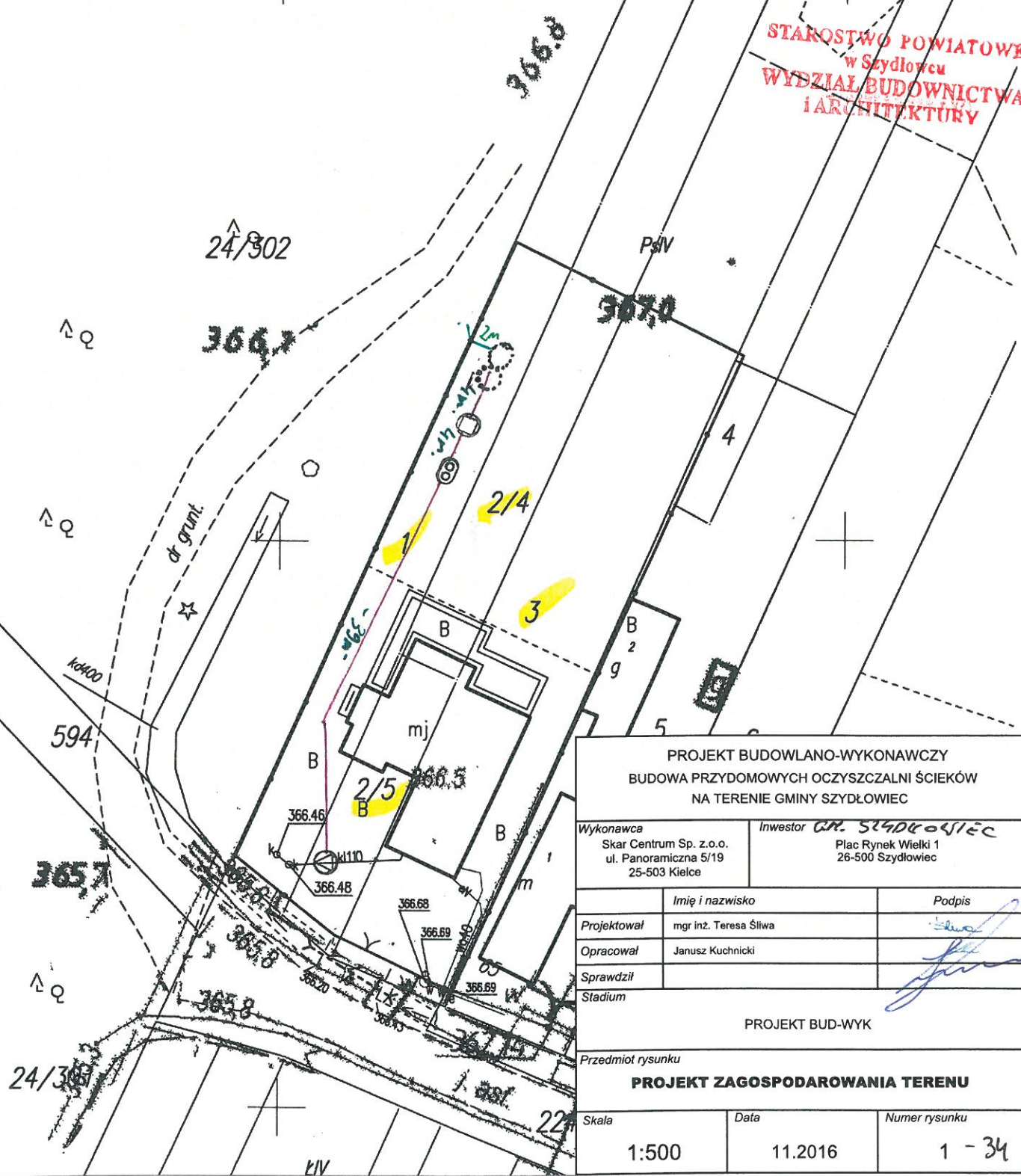
Skala	Data	Numer rysunku
1:500	11.2016	1 - 33

Województwo: mazowieckie
Powiat: szydłowiecki
Geodezyjny układ odniesienia: PL-2000,s7
Jednostka ewidencyjna: 143005 5
Obręb ewidencyjny: 0003 HUCISKO
Nr kancelaryjny:GN.6642.2.1390.2016
Seksja mapy zasadniczej: 7.150.18.15.3.2
Skala 1:500

MAGDALENA PUCKA
HUCISKO 67 DZ.NR 1,2/4,2/5,3
OSOBY
OCZYSZCZ.ŚC.-6

Poświadczam się zgodność niniejszej kopii z treścią materiału państwowego zasobu geodezyjnego i kartograficznego	
Organ prowadzący państwowy zasób geodezyjny i kartograficzny	STAROSTA SZYDŁOWIECKI
Nazwa materiału zasobu	Mapa zasadnicza
Identyfikator ewidencyjny materiału zasobu	P.1430.2007.691
Data wykonania kopii	2016-11-22
Imię, nazwisko i podpis osoby reprezentującej organ	 Krzysztof Górecki Inspektor Mazowieckiego Urzędu Geodezji i Kartografii Zasobu i Informacji Geodezyjnej

STAROSTWO POWIATOWE
w Szydłowie
WYDZIAŁ BUDOWNICTWA
I ARCHITEKTURY



PROJEKT BUDOWLANO-WYKONAWCZY BUDOWA PRZYDOMOWYCH OCZYSZCZALNI ŚCIEKÓW NA TERENIE GMINY SZYDŁOWIEC		
Wykonawca Skar Centrum Sp. z o.o. ul. Panoramiczna 5/19 25-503 Kielce		Inwestor <i>G.M. SZYDŁOWIEC</i> Plac Rynek Wielki 1 26-500 Szydłowiec
	Imię i nazwisko	Podpis
Projektował	mgr inż. Teresa Śliwa	
Opracował	Janusz Kuchnicki	
Sprawdził		
Stadium		
PROJEKT BUD-WYK		
Przedmiot rysunku		
PROJEKT ZAGOSPODAROWANIA TERENU		
Skala	Data	Numer rysunku
1:500	11.2016	1 - 34

19-2-1941

188.3

STAROSTWO POWIATOWE
w Szydłowcu
WYDZIAŁ BUDOWNICTWA
I ARCHITEKTURY

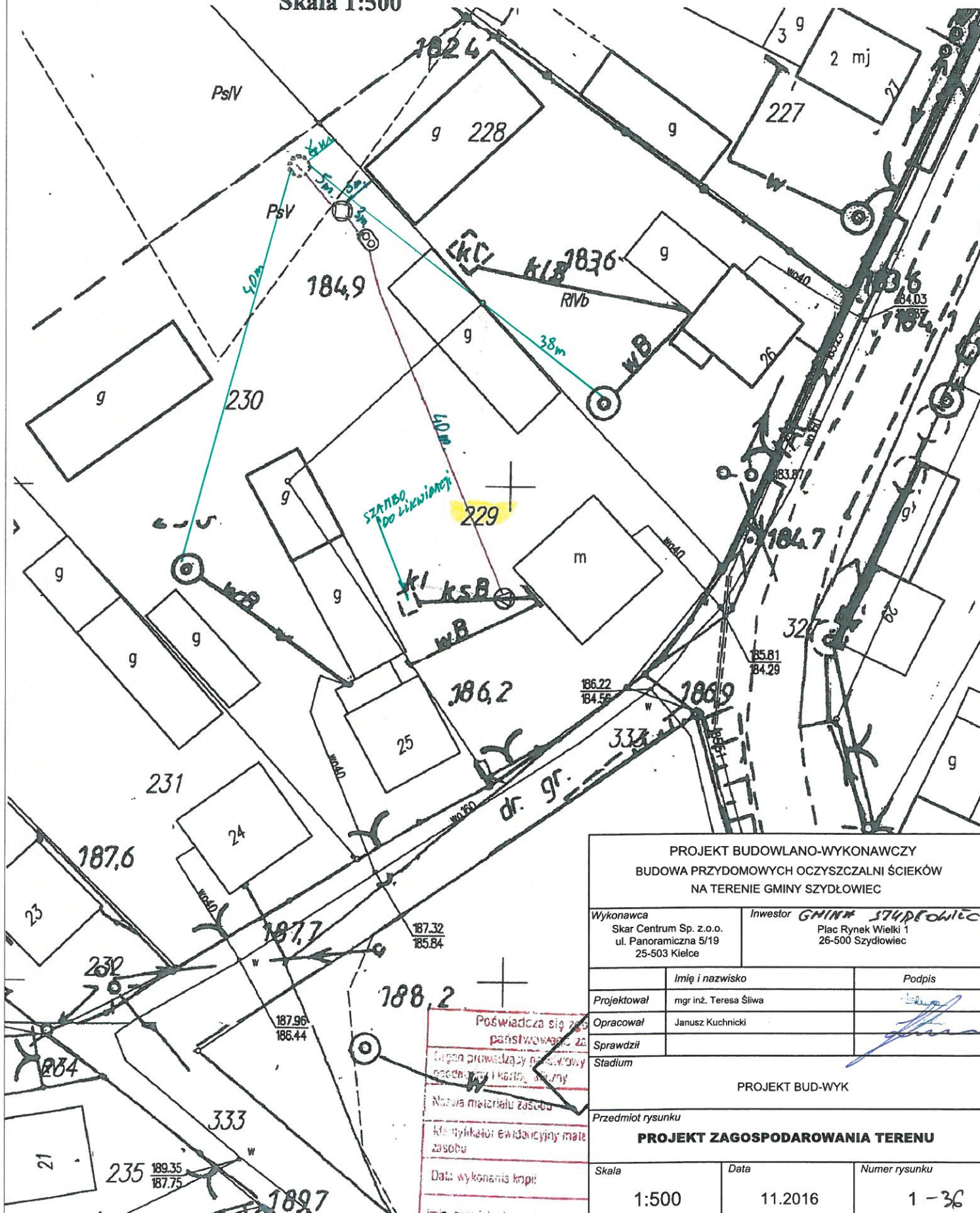
Wykonawca Skar Centrum Sp. z o.o. ul. Panoramiczna 5/19 25-503 Kielce	Inwestor <i>GA. S. Szydlowiec</i> Plac Rynek Wielki 1 26-500 Szydlowiec
--	--


PROJEKT BUD-WYK

Przedmiot rysunku		
PROJEKT ZAGOSPODAROWANIA TERENU		
Skala	Data	Numer rysunku
1:500	11.2016	1 - 35

Województwo: mazowieckie
Powiat: szydłowiecki
Geodezyjny układ odniesienia: PL-2000,s7
Jednostka ewidencyjna: 143005 5
Obręb ewidencyjny: 0005 KORZYCE
Nr kancelaryjny: GN.6642.2.1390.2016
Seksja mapy zasadniczej: 7.153.19.22.2.2

Skala 1:500





Województwo: mazowieckie
Powiat: szydłowiecki
Geodezyjny układ odniesienia: PL-2000.s7
Jednostka ewidencyjna: 143005.5
Obręb ewidencyjny: 0007 ŁĄZY
Nr kancelaryjny: GN.6642.2.1390.2016
Seksja mapy zasadniczej: 7149.19.06.2.2
Skala 1:500

Posiadaacz nie zgodził się z treścią materiału	STAWOŚĆ SZYDŁOWIECKI
parafowanie przez geodęzję i kartograficzne	
Opis prowadzący i kartograficzny	
Nazwa nieruchomości	
Identyfikator ewidencyjny materiału	
zrobiony	
Data wykonania kopii	
Imię, nazwisko i podpis osoby	
reprezentującej organ	

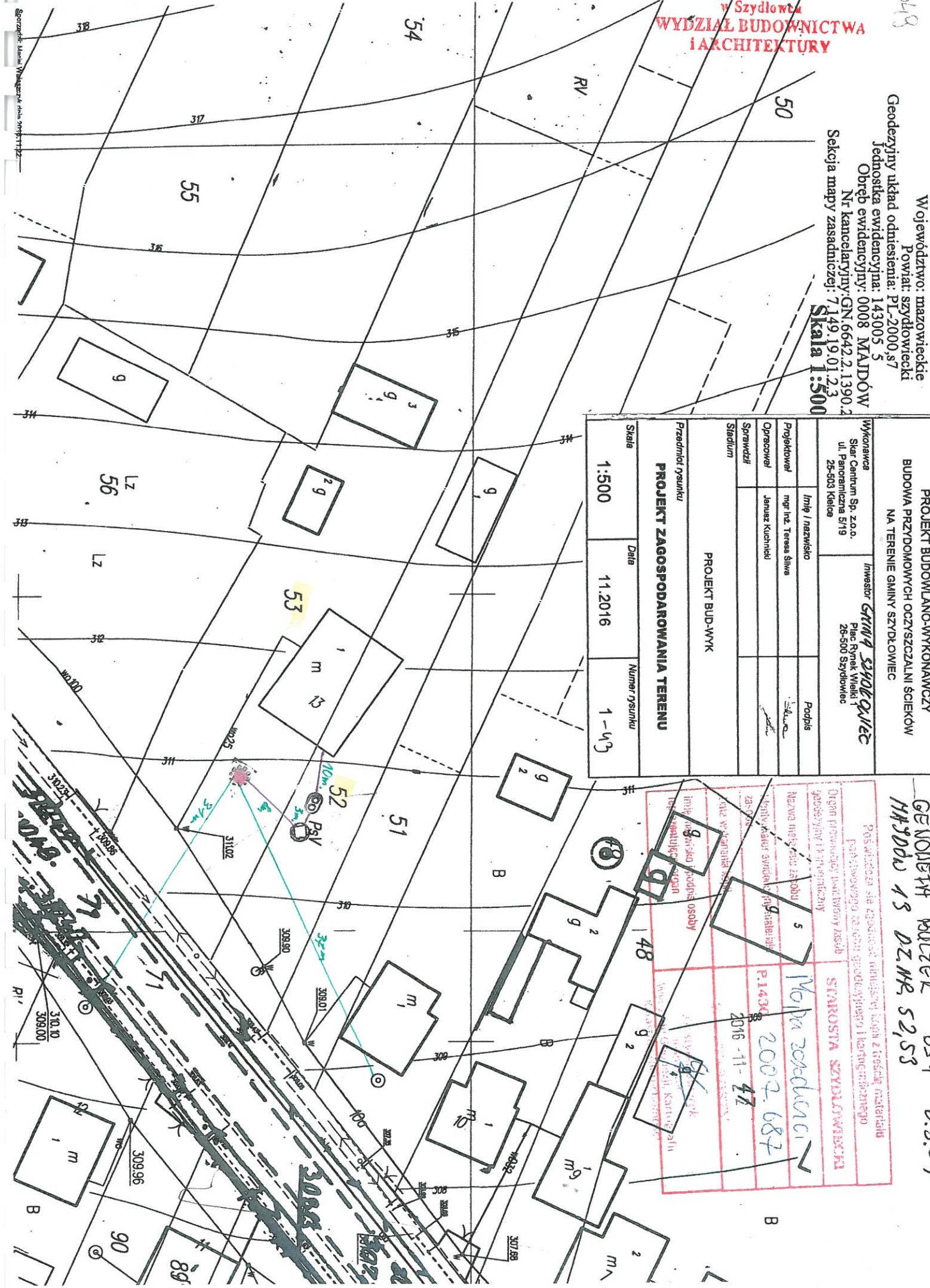
STAROSTWO POWIATOWE
w Szydłowie
WYDZIAŁ BUDOWNICTWA
I ARCHITEKTURY

05.06.6

TERESA, GRZEGORZ, ANDRZEJ OZAN
RENATA CIUDA, AGN. SOBOLA
TĄŻY 97 DZ.NR 570,571,572,573,574,575,576,577,578,579,580,581,582,583,584,585,586,587,588,589,590,591,592,593,594,595,596,597,598,599,600,601,602,603,604,605,606,607,608,609,610,611,612,613,614,615,616,617,618,619,620,621,622,623,624,625,626,627,628,629,630,631,632,633,634,635,636,637,638,639,640,641,642,643,644,645,646,647,648,649,650,651,652,653,654,655,656,657,658,659,660,661,662,663,664,665,666,667,668,669,670,671,672,673,674,675,676,677,678,679,680,681,682,683,684,685,686,687,688,689,690,691,692,693,694,695,696,697,698,699,700,701,702,703,704,705,706,707,708,709,710,711,712,713,714,715,716,717,718,719,720,721,722,723,724,725,726,727,728,729,730,731,732,733,734,735,736,737,738,739,740,741,742,743,744,745,746,747,748,749,750,751,752,753,754,755,756,757,758,759,760,761,762,763,764,765,766,767,768,769,770,771,772,773,774,775,776,777,778,779,780,781,782,783,784,785,786,787,788,789,790,791,792,793,794,795,796,797,798,799,800,801,802,803,804,805,806,807,808,809,810,811,812,813,814,815,816,817,818,819,820,821,822,823,824,825,826,827,828,829,830,831,832,833,834,835,836,837,838,839,840,841,842,843,844,845,846,847,848,849,850,851,852,853,854,855,856,857,858,859,860,861,862,863,864,865,866,867,868,869,870,871,872,873,874,875,876,877,878,879,880,881,882,883,884,885,886,887,888,889,890,891,892,893,894,895,896,897,898,899,900,901,902,903,904,905,906,907,908,909,910,911,912,913,914,915,916,917,918,919,920,921,922,923,924,925,926,927,928,929,930,931,932,933,934,935,936,937,938,939,940,941,942,943,944,945,946,947,948,949,950,951,952,953,954,955,956,957,958,959,960,961,962,963,964,965,966,967,968,969,970,971,972,973,974,975,976,977,978,979,980,981,982,983,984,985,986,987,988,989,990,991,992,993,994,995,996,997,998,999,1000

559 RV
560
562
563
564
565
566
567
568
569
570
571
572
573
574
575
576
577
578
579
580
581
582
583
584
585
586
587
588
589
590
591
592
593
594
595
596
597
598
599
600
601
602
603
604
605
606
607
608
609
610
611
612
613
614
615
616
617
618
619
620
621
622
623
624
625
626
627
628
629
630
631
632
633
634
635
636
637
638
639
640
641
642
643
644
645
646
647
648
649
650
651
652
653
654
655
656
657
658
659
660
661
662
663
664
665
666
667
668
669
670
671
672
673
674
675
676
677
678
679
680
681
682
683
684
685
686
687
688
689
690
691
692
693
694
695
696
697
698
699
700
701
702
703
704
705
706
707
708
709
710
711
712
713
714
715
716
717
718
719
720
721
722
723
724
725
726
727
728
729
730
731
732
733
734
735
736
737
738
739
740
741
742
743
744
745
746
747
748
749
750
751
752
753
754
755
756
757
758
759
760
761
762
763
764
765
766
767
768
769
770
771
772
773
774
775
776
777
778
779
780
781
782
783
784
785
786
787
788
789
790
791
792
793
794
795
796
797
798
799
800
801
802
803
804
805
806
807
808
809
810
811
812
813
814
815
816
817
818
819
820
821
822
823
824
825
826
827
828
829
830
831
832
833
834
835
836
837
838
839
840
841
842
843
844
845
846
847
848
849
850
851
852
853
854
855
856
857
858
859
860
861
862
863
864
865
866
867
868
869
870
871
872
873
874
875
876
877
878
879
880
881
882
883
884
885
886
887
888
889
890
891
892
893
894
895
896
897
898
899
900
901
902
903
904
905
906
907
908
909
910
911
912
913
914
915
916
917
918
919
920
921
922
923
924
925
926
927
928
929
930
931
932
933
934
935
936
937
938
939
940
941
942
943
944
945
946
947
948
949
950
951
952
953
954
955
956
957
958
959
960
961
962
963
964
965
966
967
968
969
970
971
972
973
974
975
976
977
978
979
980
981
982
983
984
985
986
987
988
989
990
991
992
993
994
995
996
997
998
999
1000

PROJEKT BUDOWLANO-WYKONAWCZY BUDOWA PRZYDOMOWYCH OCZYSZCZALNI ŚCIEKÓW NA TERENIE GMINY SZYDŁOWIEC	
Wykonawca Skar Centrum Sp. z o.o. ul. Panoramiczna 5/19 25-503 Kielce	Inwestor GMINA SZYDŁOWIEC Plac Rynek Wielki 1 25-500 Szydłowiec
Projektował mgr inż. Teresa Słwa	Imię i nazwisko mgr inż. Teresa Słwa
Opracował Janusz Kuchnicki	Podpis
Sprawił Siedlisko	
PROJEKT BUD-WYK	
Przedmiot rysunku PROJEKT ZAGOSPODAROWANIA TERENU	
Skala 1:500	Data 11.2016
Numer rysunku 1-42	



STAROSTWO POWIATOWE
w Szydłowie
WYDZIAŁ BUDOWNICTWA
I ARCHITEKTURY

Województwo: mazowieckie
Powiat: szydłowiecki
Geodezyjny układ odniesienia: PL-2000.s7
Jednostka ewidencyjna: 143005.5
Obręb ewidencyjny: 0008 MAJDÓW
Nr kancelaryjny: GN.6642.2.1390.2
Seksja mapy zasadniczej: 7149.19.01.2.3
Skala 1:500

PROJEKT BUDOWLANO-WYKONAWCZY BUDOWA PRZYDOMOWYCH OCZYSZCZALNI ŚCIEKÓW NA TERENIE GMINY SZYDŁOWIEC	
Wykonawca Skar Centrum Sp. z o.o. ul. Panoramiczna 5/19 25-503 Kielce	Inwestor GMINA SZYDŁOWIEC Plac Rynek Wielki 1 25-500 Szydłowiec
Projektował mgr inż. Teresa Słwa	Imię i nazwisko mgr inż. Teresa Słwa
Opracował Janusz Kuchnicki	Podpis
Sprawił Siedlisko	
PROJEKT BUD-WYK	
Przedmiot rysunku PROJEKT ZAGOSPODAROWANIA TERENU	
Skala 1:500	Data 11.2016
Numer rysunku 1-43	

Posiadaacz nie zgodził się z treścią materiału	STAROSTWO SZYDŁOWIECKI
parafowanie przez geodęzję i kartograficzne	
Opis prowadzący i kartograficzny	
Nazwa nieruchomości	
Identyfikator ewidencyjny materiału	
zrobiony	
Data wykonania kopii	
Imię, nazwisko i podpis osoby	
reprezentującej organ	

GEODEZJA RUCZEK 02.1
H. 13 DZ.NR. 52,53
0.0.7

Województwo: mazowieckie
Powiat: szydłowiecki
Geodezyjny układ odniesienia: PL-2000,s7
Jednostka ewidencyjna: 143005 4
Obręb ewidencyjny: 0009 OMIĘCIN
Nr kancelaryjny: GN.6642.2.1432.2016
Seksja mapy zasadniczej: 7.153.19.19.1.2
Skala 1:500

AGNIESZKA TYKOMSKA

OMIĘCIN 15 dr. 638 os.2

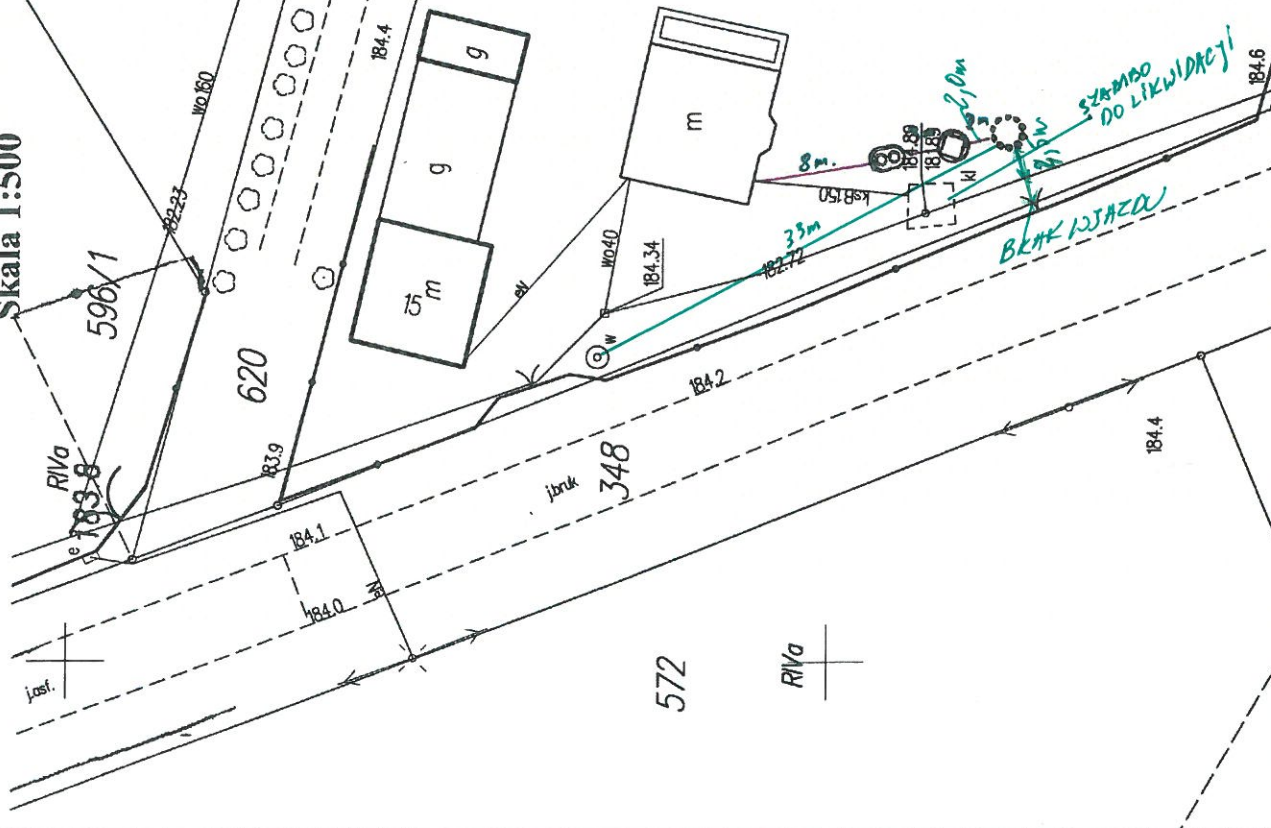
Poświadczam się zgodność niniejszej kopii z treścią materiału państwowego zasobu geodezyjnego i kartograficznego		
Organ prowadzący państwowy zasób geodezyjny i kartograficzny	STAROSTA SZYDŁOWIECKI	
Nazwa materiału zasobu	Mapa zasadnicza	
Identyfikator ewidencyjny materiału zasobu	P.1430. 2000.420	
Data wykonania kopii	2016 -11- 23	
Imię, nazwisko i podpis osoby reprezentującej organ	Z. W. STAROSTA Krzysztof Gwadek	

R1Va
597
Wydział Geodezji, Kartografii i Katastru i Nieruchomości

PROJEKT BUDOWLANO-WYKONAWCZY BUDOWA PRZYDOMOWYCH OCZYSZCZALNI ŚCIEKÓW NA TERENIE GMINY SZYDŁOWIEC		Wykonawca Skar Centrum Sp. z o.o. ul. Panoramiczna 5/19 25-503 Kielce	Investor GMINA SZYDŁOWIEC Plac Rynek Wielki 1 26-500 Szydłowiec	Imię i nazwisko mgr inż. Teresa Śliwa	Podpis
		Projektował		Opracował Janusz Kuchnicki	
		Sprawił		Stadium	
		PROJEKT BUD-WYK			
		Przedmiot rysunku			
		PROJEKT ZAGOSPODAROWANIA TERENU			
Skala	Data	Numer rysunku			
1:500	11.2016	1-46			

STAROSTWO POWIATOWE
w Szydłowiecu
WYDZIAŁ BUDOWNICTWA
I ARCHITEKTURY

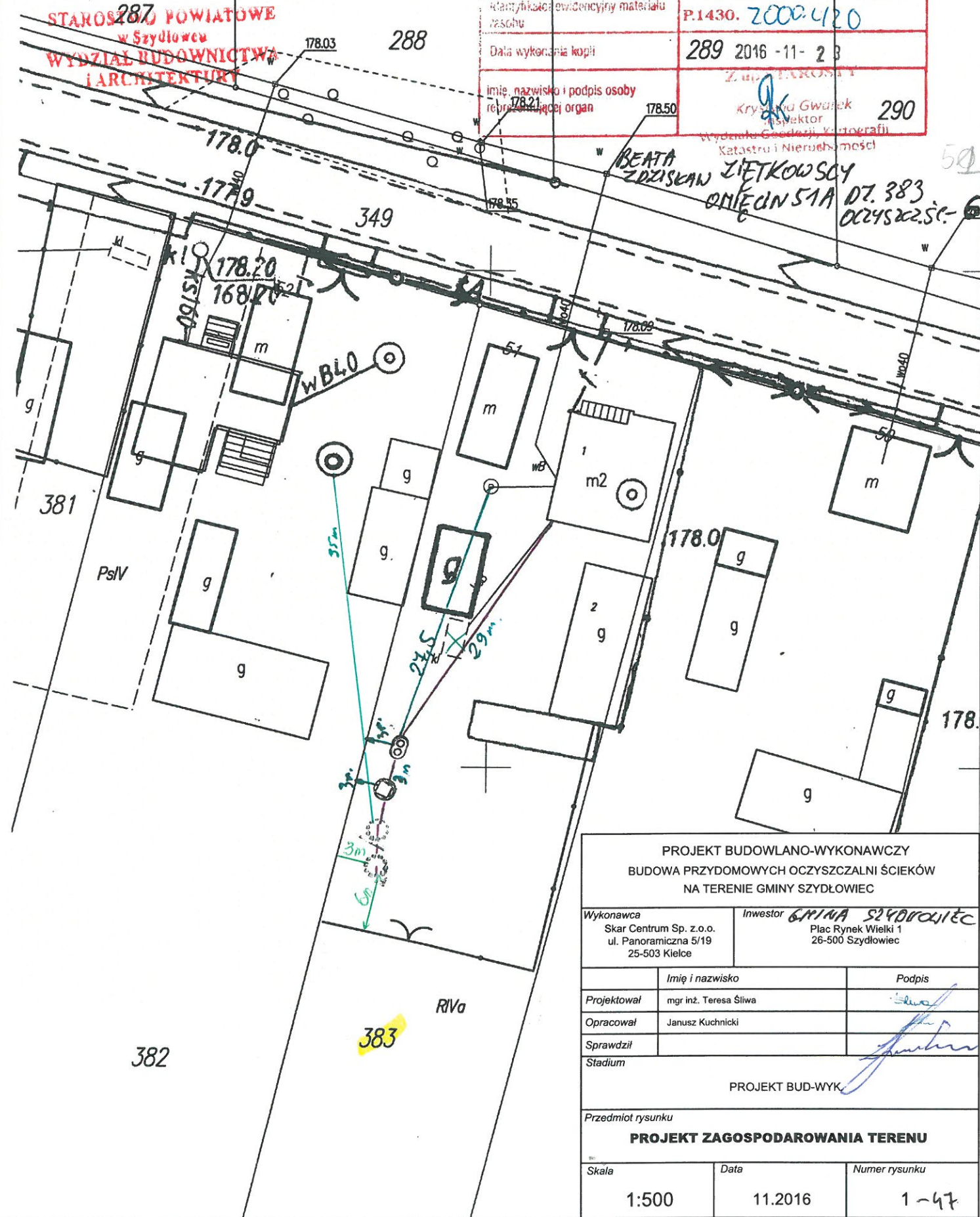
638



Województwo: mazowieckie
Powiat: szydłowiecki
Geodezyjny układ odniesienia: PL-2000,s7
Jednostka ewidencyjna: 143005 5
Obręb ewidencyjny: 0009 OMIĘCIN
Nr kancelaryjny: GN.6642.2.1390.2016
Seksja mapy zasadniczej: 7.153.19.13.2.4
Skala 1:500

STAROSTWO POWIATOWE
w Szydłowiecu
WYDZIAŁ BUDOWNICTWA
I ARCHITEKTURY

Poświadczam się zgodność niniejszej kopii z treścią materiału państwowego zasobu geodezyjnego i kartograficznego	
Organ prowadzący państwowy zasób geodezyjny i kartograficzny	STAROSTA SZYDŁOWIECKI
Nazwa materiału zasobu	Mapa zasadnicza
Identyfikator ewidencyjny materiału zasobu	P.1430. 2000.420
Data wykonania kopii	289 2016 -11- 23
Imię, nazwisko i podpis osoby reprezentującej organ	Z. W. STAROSTA Krzysztof Gwadek Wydział Geodezji, Kartografii i Katastru i Nieruchomości



PROJEKT BUDOWLANO-WYKONAWCZY BUDOWA PRZYDOMOWYCH OCZYSZCZALNI ŚCIEKÓW NA TERENIE GMINY SZYDŁOWIEC		
Wykonawca Skar Centrum Sp. z o.o. ul. Panoramiczna 5/19 25-503 Kielce	Investor GMINA SZYDŁOWIEC Plac Rynek Wielki 1 26-500 Szydłowiec	
	Imię i nazwisko	Podpis
Projektował	mgr inż. Teresa Śliwa	
Opracował	Janusz Kuchnicki	
Sprawił		
Stadium		
PROJEKT BUD-WYK		
Przedmiot rysunku		
PROJEKT ZAGOSPODAROWANIA TERENU		
Skala	Data	Numer rysunku
1:500	11.2016	1-47

Geodezyjny układ odniesienia: PL-2000,s7
Jednostka ewidencyjna: 143005 5
Obszr ewidencyjny: 0011 RYBIANKA
Nr kancelaryjny:GN.6642.2.1390.2016
Seksja mapy zasadniczej: 7.151.19.03.2.4

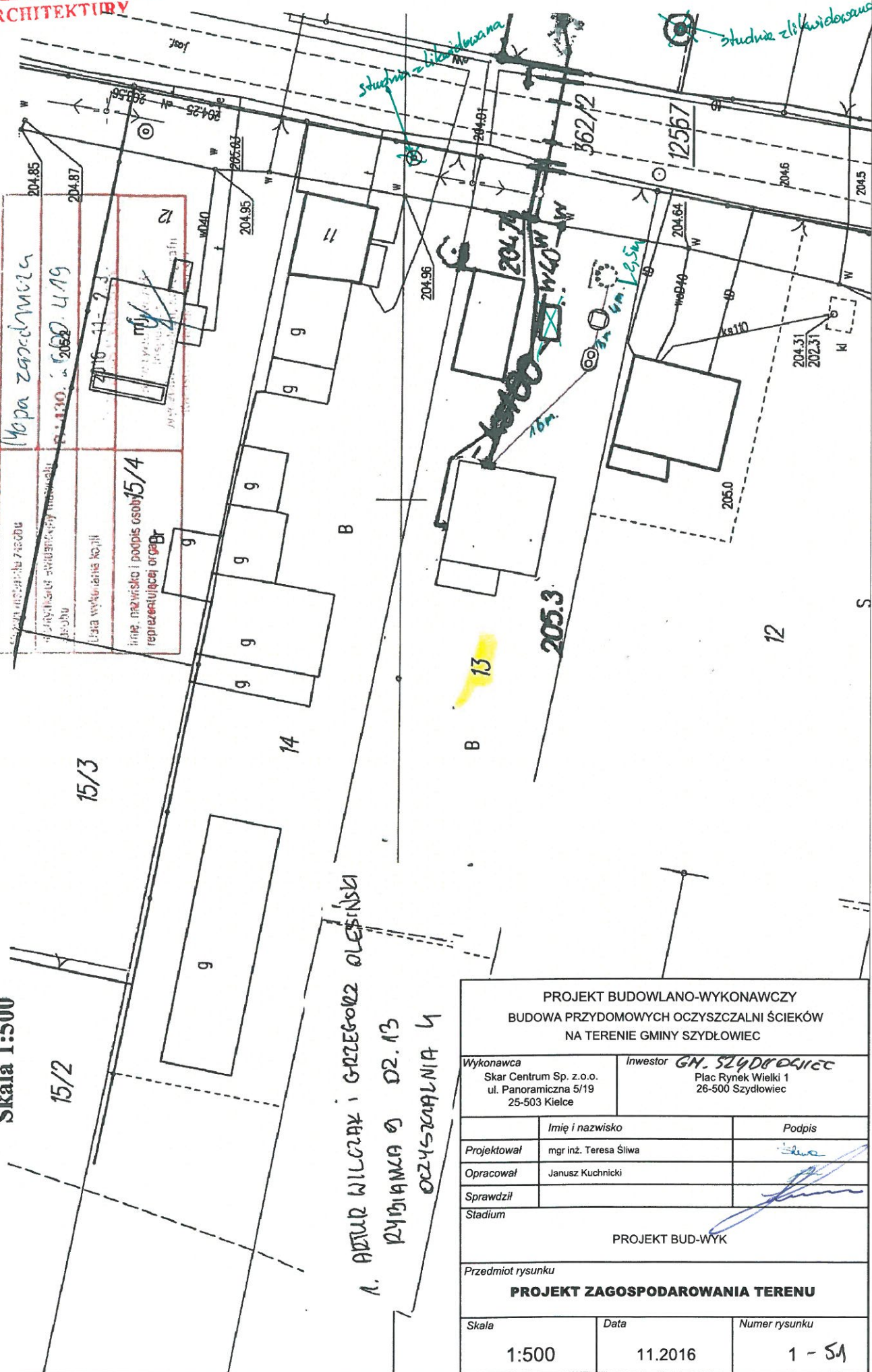
JUSTYNA i JACEK NIKODYM
RYBIANKA 3DA 02. 102/11, 102/2
OCZYSCZALNIA 9



Województwo: mazowieckie
Powiat: szydłowiecki
Geodezyjny układ odniesienia: PL-2000.s7
Jednostka ewidencyjna: 143005.5
Obręb ewidencyjny: 0011 RYBIANKA
Nr kancelaryjny: GN.6642.2.1390.2016
Seksja mapy zasadniczej: 7.151.19.08.2.2
Skala 1:500

STAROSTWO POWIATOWE
w Szydłowiecu
WYDZIAŁ BUDOWNICTWA
I ARCHITEKTURY

Posiada prawo do budowy i eksploatacji obiektu z przebiegiem instalacji	STAROSTA SZYDŁOWIECKI
Opis przedmiotu budowy	Wzrost zapadnięcia
Opis przedmiotu budowy	130.2.1390.4.19
Opis przedmiotu budowy	11-7.3
Opis przedmiotu budowy	12
Opis przedmiotu budowy	15/3
Opis przedmiotu budowy	15/2
Opis przedmiotu budowy	14
Opis przedmiotu budowy	13
Opis przedmiotu budowy	12
Opis przedmiotu budowy	11
Opis przedmiotu budowy	10
Opis przedmiotu budowy	9
Opis przedmiotu budowy	8
Opis przedmiotu budowy	7
Opis przedmiotu budowy	6
Opis przedmiotu budowy	5
Opis przedmiotu budowy	4
Opis przedmiotu budowy	3
Opis przedmiotu budowy	2
Opis przedmiotu budowy	1



A. ADAM WILCZAK I GRZEGORZ OLESINSKI
RYBIANKA 9 DZ.13
OCZYSZCZALNIA 4

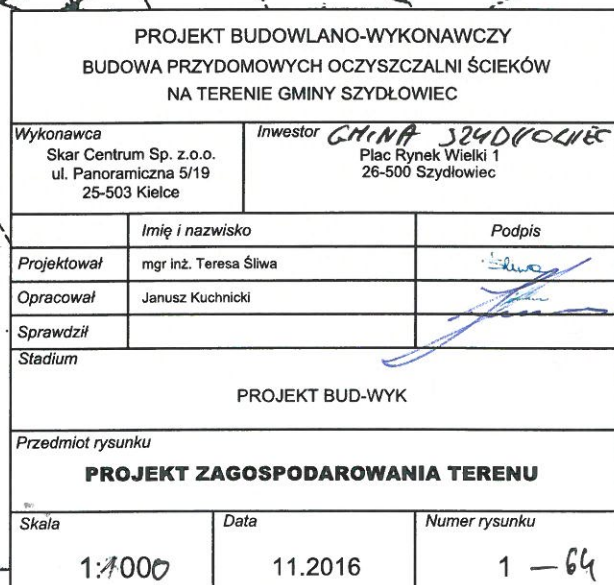
PROJEKT BUDOWLANO-WYKONAWCZY BUDOWA PRZYDOMOWYCH OCZYSZCZALNI ŚCIEKÓW NA TERENIE GMINY SZYDŁOWIEC		
Wykonawca Skar Centrum Sp. z o.o. ul. Panoramiczna 5/19 25-503 Kielce		Inwestor GN. SZYDŁOWIEC Plac Rynek Wielki 1 26-500 Szydłowiec
Projektował	mgr inż. Teresa Śliwa	Podpis
Opracował	Janusz Kuchnicki	
Sprawił		
Stadium PROJEKT BUD-WYK		
Przedmiot rysunku PROJEKT ZAGOSPODAROWANIA TERENU		
Skala 1:500	Data 11.2016	Numer rysunku 1 - SA

7.153.19.23.2.3
Skala 1:500

STAROSTWO POWIATOWE
w Szydłowcu
WYDZIAŁ BUDOWNICTWA
i ARCHITEKTURY

19/1

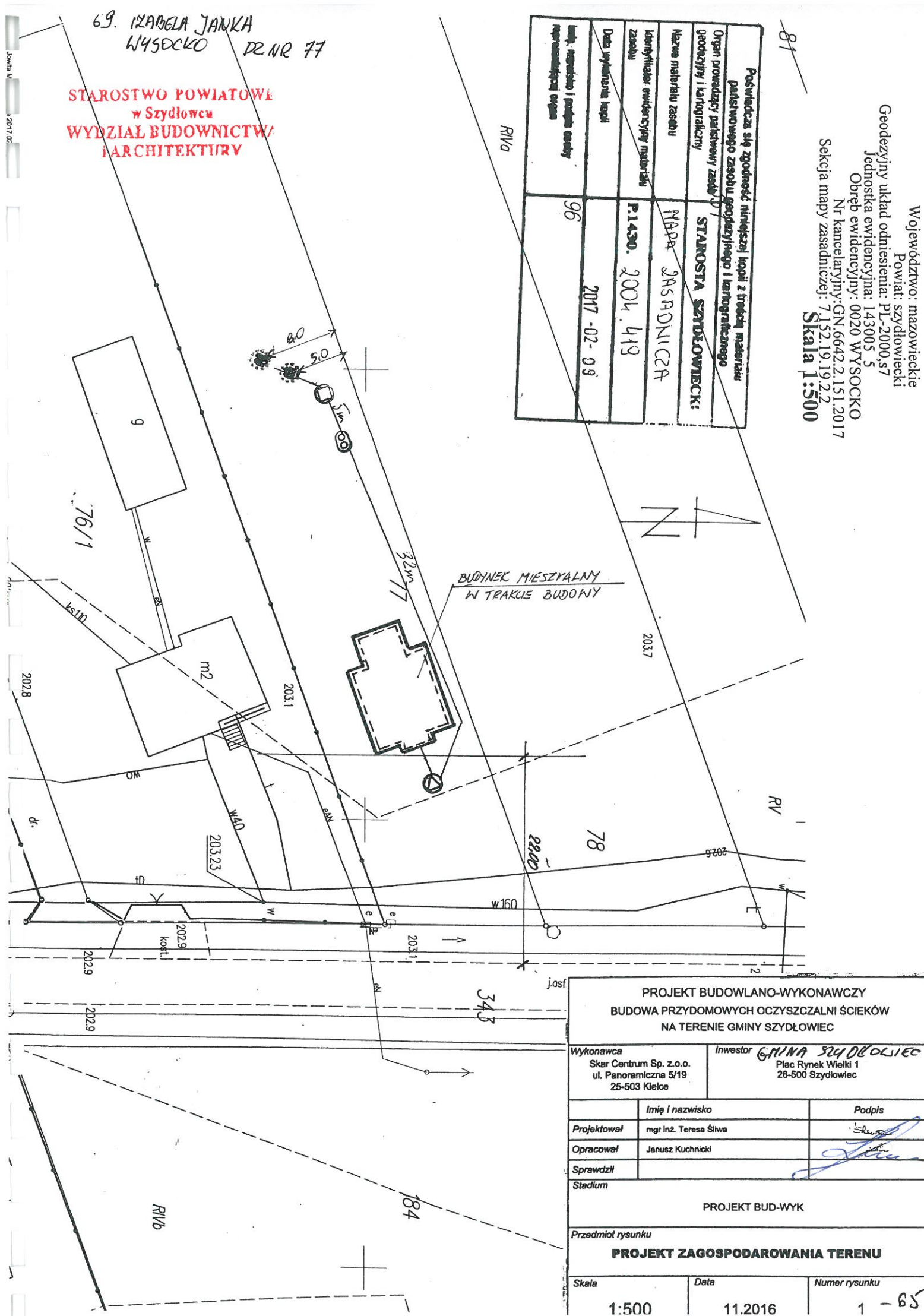
STAROSTWO POWIATOWE
w Szydłowcu
WYDZIAŁ BUDOWNICTWA
I ARCHITEKTURY



Województwo: mazowieckie
Powiat: szydłowiecki
Geodezjiny układ odniesienia: PL-2000, s7
Jednostka ewidencyjna: 143005_5
Obręb ewidencyjny: 0020 WYSOCKO
Nr kancelaryjny: GN.6642.2.151.2017
Seksja mapy zasadniczej: 7.152.19.19.22
Skala 1:500


Podpisano się zgodność niniejszej kopii z treścią materiału państwowego zasobu geodezyjnego i kartograficznego	
Organ prowadzący państwowy zasób geodezyjny i kartograficzny	STAROSTA SZYDŁOWIECKI
Nazwa materiału zasobu	MAPA ZASADNICZA
Identyfikator ewidencyjny materiału zasobu	P.1430. 2004. 419
Data wykonania kopii	2017-02-09
Imię, nazwisko i podpis osoby reprezentującej organ	96

69. IZABELA JANKA
WYSOCKO DZ.NR 77
STAROSTWO POWIATOWE
w Szydłowiecu
WYDZIAŁ BUDOWNICTWA
I ARCHITEKTURY



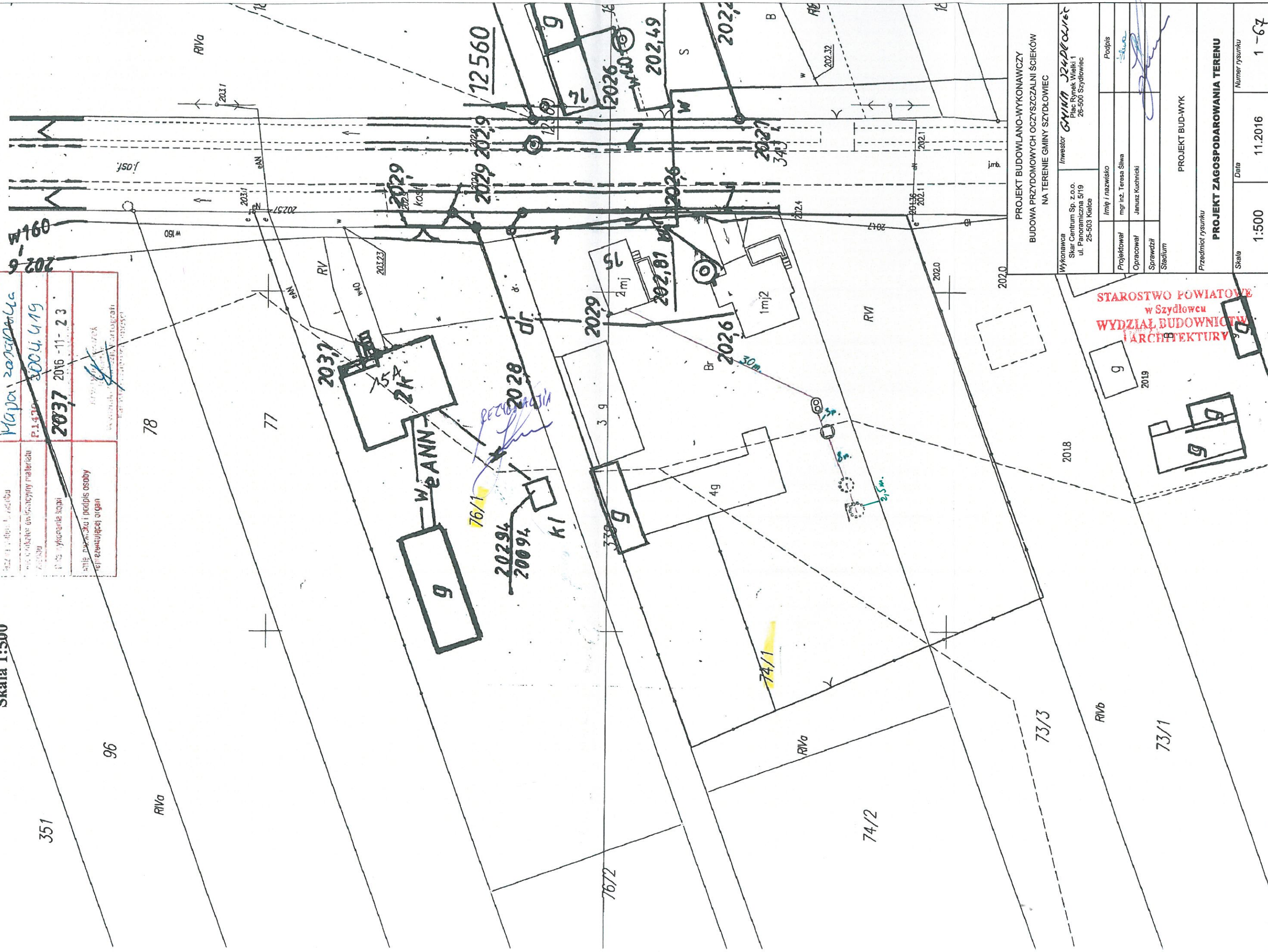
dr. 128/17 } -os 2-0.3-4-1
dr. 128/2 } -os 4-0.5-4

129

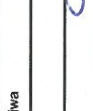


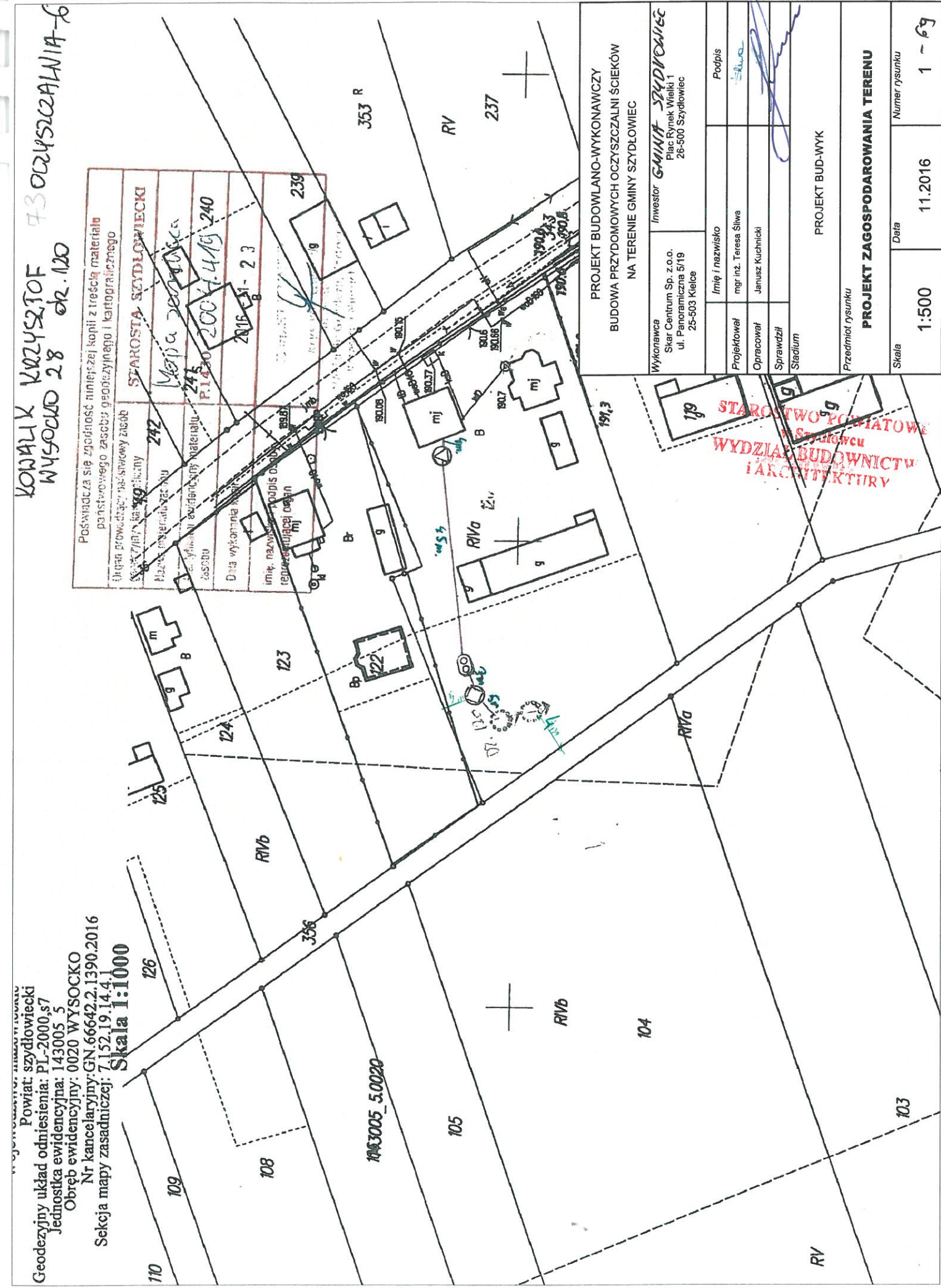
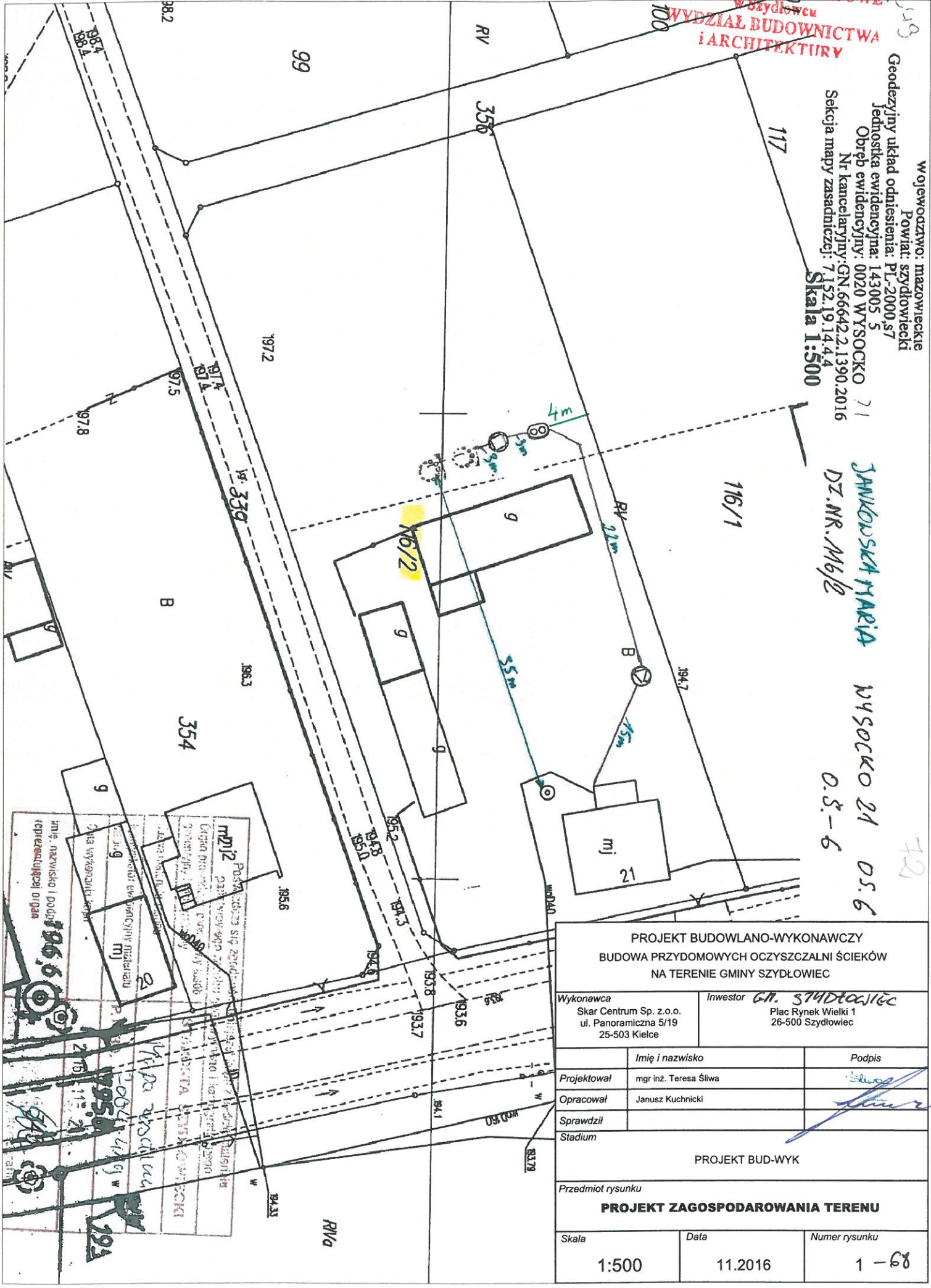
Województwo: mazowieckie
Powiat: szydłowiecki
Geodezyjny układ odniesienia: PL-2000_s7
Jednostka ewidencyjna: 143005_5
Obręb ewidencyjny: 0020 WYSOCKO
Nr kancelaryjny: GN.6642.2.1390.2016
Seksja mapy zasadniczej: 7.152.19.19.2.4
Skala 1:500

1. AGNIESZKA HARECKA WISOCKA 02.04.1991 05 6 002.85,- 9 1. 11-6

[illegible]

STAROSTWO POWIATOWE
w Szydłowcu
WYDZIAŁ BUDOWNICTWA
I ARCHITEKTURY


<p>PROJEKT BUDOWLANO-WYKONAWCZY</p> <p>BUDOWA PRZEDMOWYCH OCZYSZCZALNI ŚCIEKÓW</p> <p>NA TERENIE GMINY SZYDLÓWIEC</p>	
<p>Wykonawca</p> <p>Skar Centrum Sp. z o.o. ul. Panoramiczna 5/19 25-503 Kielce</p>	<p>Inwestor</p> <p>GMINA SZYDLÓWIEC Plac Rynek Wielki 1 26-500 Szydłowiec</p>
<p>Imię i nazwisko</p> <p>mgr inż. Teresa Śliwa</p>	<p>Podpis</p> 
<p>Projektował</p> <p>Janusz Kuchnicki</p>	
<p>Opracował</p> <p>Janusz Kuchnicki</p>	
<p>Sprawił</p> <p>Stadium</p>	
<p>PROJEKT BUD- WYK</p>	
<p>Przedmiot rysunku</p>	
<p>Skala</p> <p>1:500</p>	<p>Data</p> <p>11.2016</p>
<p>PROJEKT ZAGOSPODAROWANIA TERENU</p>	
<p>Numer rysunku</p> <p>1-67</p>	



00243202ALNIA-4

Województwo: mazowieckie
Powiat: szydłowiecki
Geodezyjny układ odniesienia: PL-2000,s7
Jednostka ewidencyjna: 143005_5
Obręb ewidencyjny: 0020 WYSOCKO
Nr kancelaryjny: GN.66642.2.1390.2016
Sekcja mapy zasadniczej: 7.152.19.19.2.4
Skala 1:500

Skala 1:500

Poświadczam, iż zgodność materiału państwowego zasobu geodezyjnego i kartograficznego	
Organ, na który powierzony został posiedzenie Komisji	STAROSTA SZYDLÓWIEC
Miejsce materiału	Mapa zasadnicza
Wytycznik wydany przez materiały zasobu	P.1430. 2004.419
P.1430.2004.419	2016-11-23
Imię, nazwisko i podpis osoby reprezentującej organ	Krzysztof... 

1791
STAROSTWO POWIATOWE
w Szydłowcu
WYDZIAŁ BUDOWNICTWA
I ARCHITEKTURY

<p align="center">PROJEKT BUDOWLANO-WYKONAWCZY BUDOWA PRZYDOMOWYCH OCZYSZCZALNI ŚCIEKÓW NA TERENIE GMINY SZYDŁOWIEC</p>		
<p>Wykonawca Skar Centrum Sp. z o.o. ul. Panoramiczna 5/19 25-503 Kielce</p>	<p>Inwestor GMINA SZYDŁOWIEC Plac Rynek Wielki 1 25-500 Szydłowiec</p>	
	<i>Imię i nazwisko</i>	<i>Podpis</i>
<i>Projektował</i>	mgr inż. Teresa Śliwa	
<i>Opracował</i>	Janusz Kuchnicki	
<i>Sprawdził</i>		
<p><i>Stadium</i></p> <p align="center">PROJEKT BUD-WYK</p>		
<p><i>Przedmiot rysunku</i></p> <p align="center">PROJEKT ZAGOSPODAROWANIA TERENU</p>		
<i>Skala</i>	<i>Data</i>	<i>Numer rysunku</i>
1:500	11.2016	1 - 70

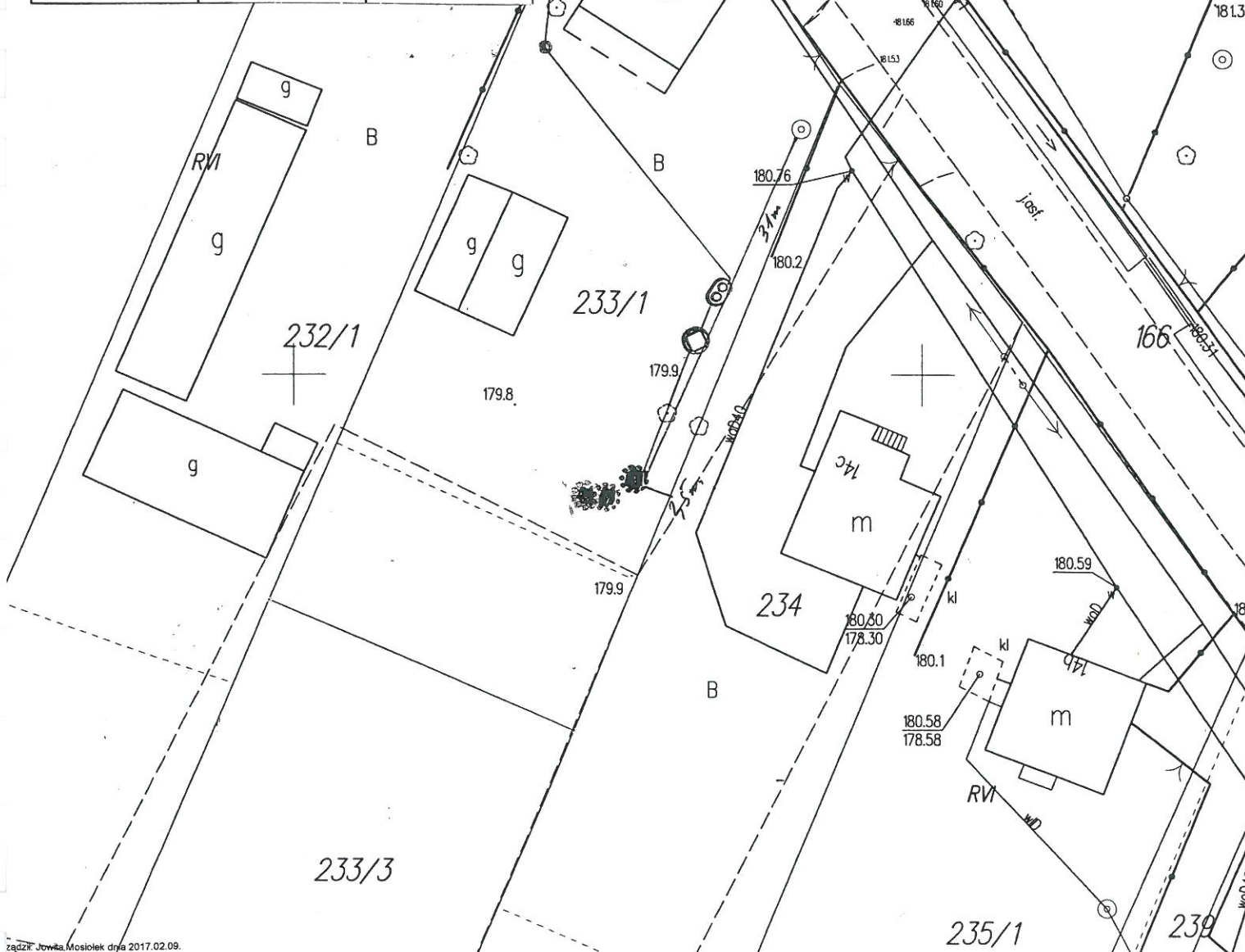
Województwo: mazowieckie
Powiat: szydłowiecki
Geodezyjny układ odniesienia: PL-2000,s7
Jednostka ewidencyjna: 143005 5
Obręb ewidencyjny: 0019 WYSOKA
Nr kancelaryjny:GN.6642.2.151.2017
Seksja mapy zasadniczej: 7.152.19.10.2.4

Skala 1:500

78. SPOCZAK ANGELIKA, KAROL
WYSOKA 17
DZ.NR.233/1
P.O.S.-10

Podpisuje się zgodność niniejszej kopii z treścią materiału państwowego zasobu geodezyjnego i kartograficznego	
Organ prowadzący państwowy zasób geodezyjny i kartograficzny	STAROSTA SZYDŁOWIECKI
Nazwa materiału zasobu	MAPA ZASADNICZA
Identyfikator ewidencyjny materiału (zasobu)	P.1430. 2004. 532
Data wydania kopii	2017-02-09
Imię, nazwisko i podpis osoby reprezentującej organ	B g

PROJEKT BUDOWLANO-WYKONAWCZY BUDOWA PRZYDOMOWYCH OCZYSZCZALNI ŚCIEKÓW NA TERENIE GMINY SZYDŁOWIEC		
Wykonawca Skar Centrum Sp. z o.o. ul. Panoramiczna 5/19 25-503 Kielce	Inwestor G.M. Szydłowiec Plac Rynek Wielki 1 26-500 Szydłowiec	
Imię i nazwisko	mgr inż. Teresa Śliwa	Podpis
Projektował	mgr inż. Janusz Kuchnicki	
Opracował		
Sprawił		
Stadium	PROJEKT BUD-WYK	
Przedmiot rysunku PROJEKT ZAGOSPODAROWANIA TERENU		
Skala	Data	Numer rysunku
1:500	11.2016	1-12

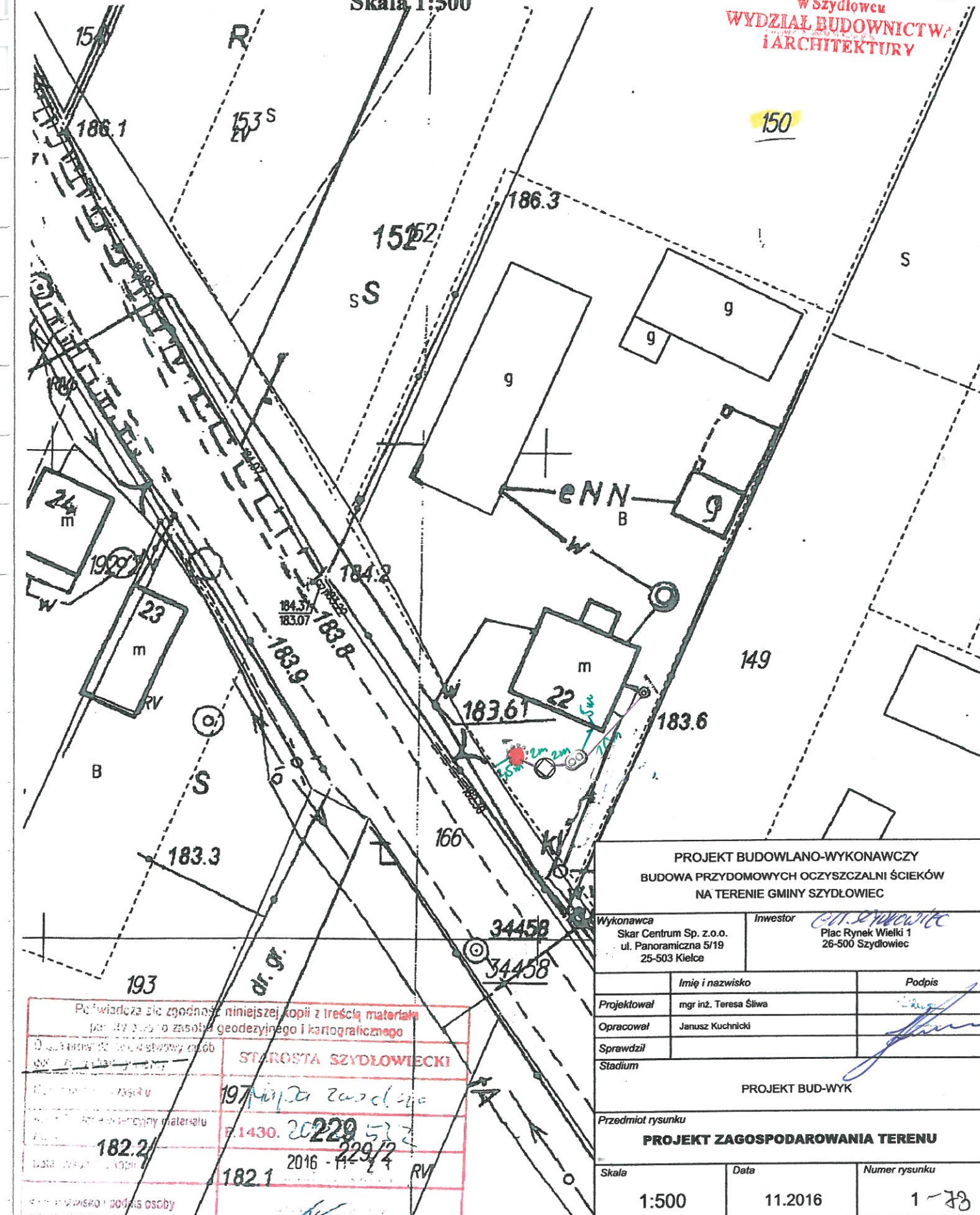


Województwo: mazowieckie
Powiat: szydłowiecki
Geodezyjny układ odniesienia: PL-2000,s7
Jednostka ewidencyjna: 143005 5
Obręb ewidencyjny: 0019 WYSOKA 22
Nr kancelaryjny:GN.6642.2.1390.2016
Seksja mapy zasadniczej: 7.152.19.10.2.2

Skala 1:500

JANKOWSKA JULIA 05.3-05.4
WYSOKA 22 DZ.NR.150

STAROSTWO POWIATOWE
w Szydłowiecu
WYDZIAŁ BUDOWNICTWA
I ARCHITEKTURY




Podpisuje się zgodność niniejszej kopii z treścią materiału państwowego zasobu geodezyjnego i kartograficznego	
Organ prowadzący państwowy zasób geodezyjny i kartograficzny	STAROSTA SZYDŁOWIECKI
Nazwa materiału zasobu	MAPA ZASADNICZA
Identyfikator ewidencyjny materiału (zasobu)	P.1430. 2004. 532
Data wydania kopii	2016-11-24
Imię, nazwisko i podpis osoby reprezentującej organ	B g

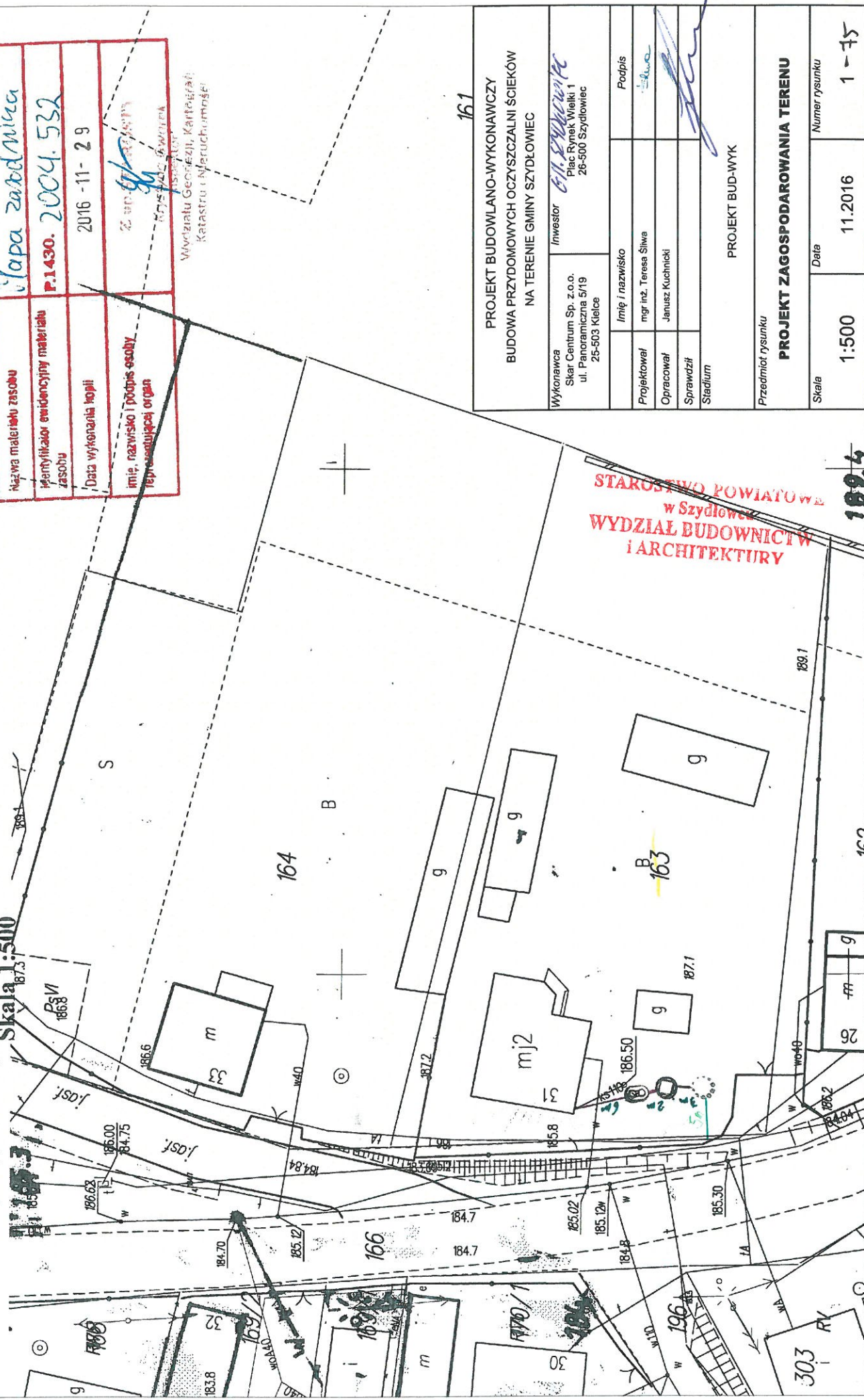
PROJEKT BUDOWLANO-WYKONAWCZY BUDOWA PRZYDOMOWYCH OCZYSZCZALNI ŚCIEKÓW NA TERENIE GMINY SZYDŁOWIEC		
Wykonawca Skar Centrum Sp. z o.o. ul. Panoramiczna 5/19 25-503 Kielce	Inwestor G.M. Szydłowiec Plac Rynek Wielki 1 26-500 Szydłowiec	
Imię i nazwisko	mgr inż. Teresa Śliwa	Podpis
Projektował	mgr inż. Janusz Kuchnicki	
Opracował		
Sprawił		
Stadium	PROJEKT BUD-WYK	
Przedmiot rysunku PROJEKT ZAGOSPODAROWANIA TERENU		
Skala	Data	Numer rysunku
1:500	11.2016	1-13


Województwo: mazowieckie
Powiat: szydłowiecki
Geodezyjny układ odniesienia: PL-2000.s7
Jednostka ewidencyjna: 143005.5
Obręb ewidencyjny: 0019 WYSOKA
Nr kancelaryjny: GN 6642.2.1432.2016
Seksja mapy zasadniczej: 7.152.19.05.4.4

MAGGÓRZATA GAWĘDA WYSOKA 3A dr. 163 os. 3

Poświadczam się zgodność niniejszej kopii z treścią materiału państwowego zasobu geodezyjnego i kartograficznego	
Władzą państwową zasobu geodezyjnego i kartograficznego	STAROSTA SZYDŁOWIECKI
Nazwa materiału zasobu	Mapa zasadnicza
Identyfikator ewidencyjny materiału zasobu	P.1430. 2004.532
Data wykonania kopii	2016 -11- 29
Imię, nazwisko i podpis osoby reprezentującej organ	

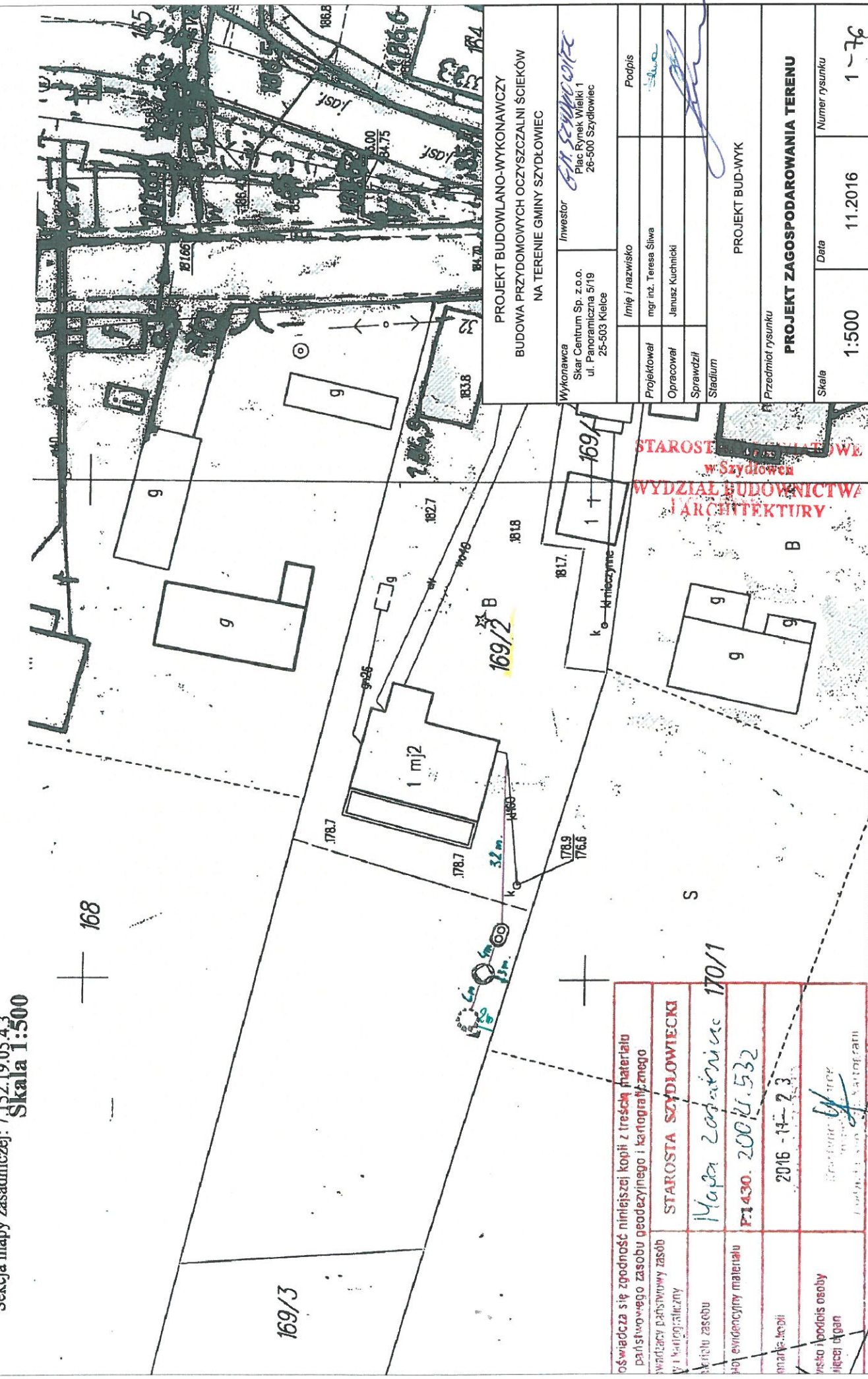
Wydział Geodezji, Kartografii i Katastru i Inżynierii





PROJEKT BUDOWLANO-WYKONAWCZY BUDOWA PRZYDOMOWYCH OCZYSZCZALNI ŚCIEKÓW NA TERENIE GMINY SZYDŁOWIEC	
Wykonawca Skar Centrum Sp. z o.o. ul. Panoramiczna 5/19 25-503 Kielce	Inwestor Gmina Szydłowiec Plac Rynek Wielki 1 26-500 Szydłowiec
Imię i nazwisko mgr inż. Teresa Śliwa	Podpis 
Opracował Janusz Kuchnicki	
Sprawił Stadium	
PROJEKT BUD-WYK	
Przedmiot rysunku	
PROJEKT ZAGOSPODAROWANIA TERENU	
Skala 1:500	Data 11.2016
Numer rysunku 1-15	

Województwo: mazowieckie
Powiat: szydłowiecki
Geodezyjny układ odniesienia: PL-2000.s7
Jednostka ewidencyjna: 143005.5
Obręb ewidencyjny: 0019 WYSOKA
Nr kancelaryjny: GN 6642.2.1390.2016
Seksja mapy zasadniczej: 7.152.19.05.4.3

P. DODIKIARSKA GRĄŻYNA 30S. OS.-4
DZ. NR. 165/2 WYSOKA 32



PROJEKT BUDOWLANO-WYKONAWCZY BUDOWA PRZYDOMOWYCH OCZYSZCZALNI ŚCIEKÓW NA TERENIE GMINY SZYDŁOWIEC	
Wykonawca Skar Centrum Sp. z o.o. ul. Panoramiczna 5/19 25-503 Kielce	Inwestor Gmina Szydłowiec Plac Rynek Wielki 1 26-500 Szydłowiec
Imię i nazwisko mgr inż. Teresa Śliwa	Podpis 
Opracował Janusz Kuchnicki	
Sprawił Stadium	
PROJEKT BUD-WYK	
Przedmiot rysunku	
PROJEKT ZAGOSPODAROWANIA TERENU	
Skala 1:500	Data 11.2016
Numer rysunku 1-16	

Oświadczam się zgodność niniejszej kopii z treścią materiału państwowego zasobu geodezyjnego i kartograficznego	
Władzą państwową zasobu geodezyjnego i kartograficznego	STAROSTA SZYDŁOWIECKI
Nazwa materiału zasobu	Mapa zasadnicza 170/1
Identyfikator ewidencyjny materiału zasobu	P.1430. 2004.532
Data wykonania kopii	2016 -11- 23
Imię, nazwisko i podpis osoby reprezentującej organ	

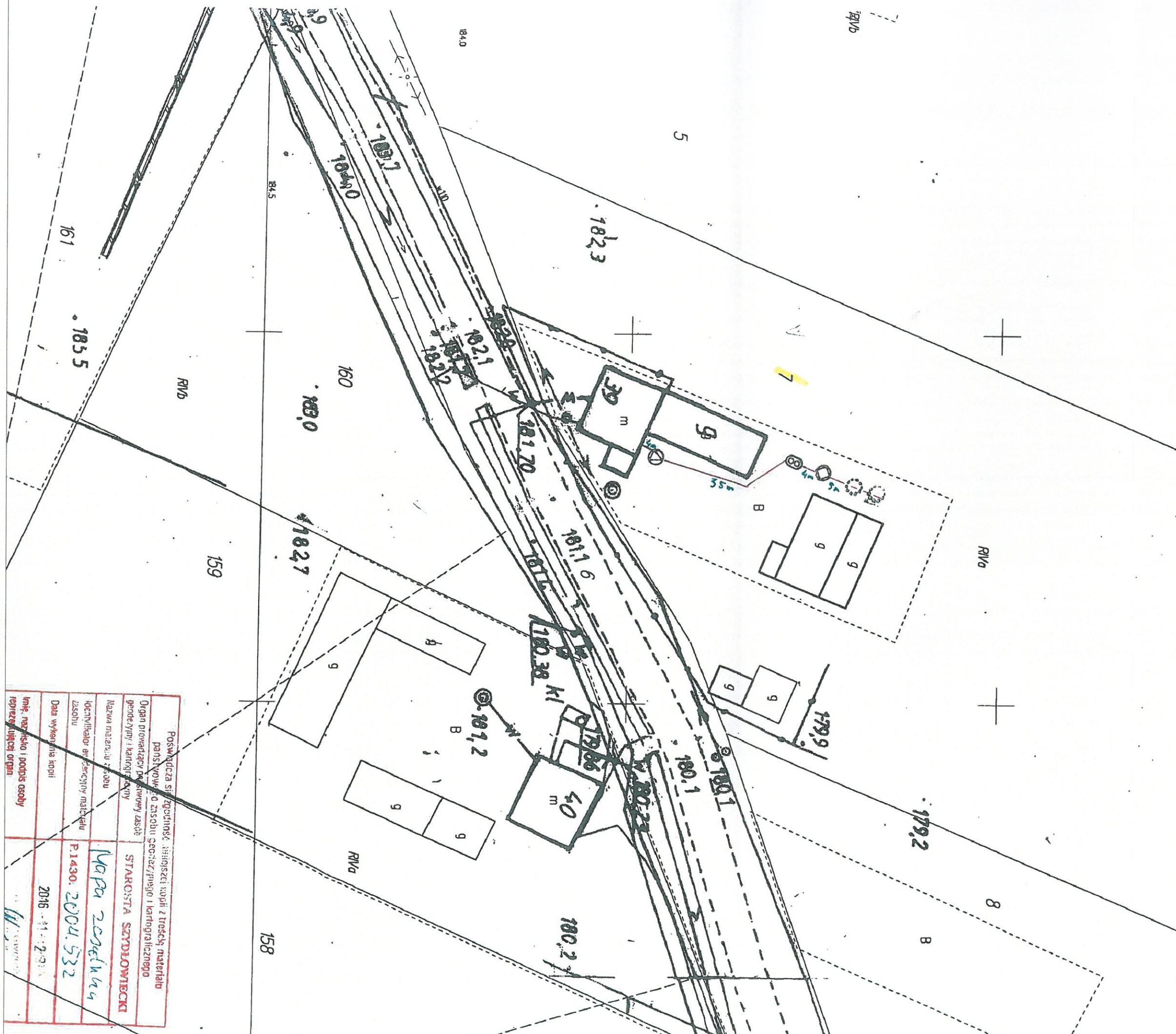
STAROSTWO POWIATOWE
w Szydłowcu
WYDZIAŁ BUDOWNICTWA
I ARCHITEKTURY

Powiat: szydłowiecki
Geodezyjny układ odniesienia: PL-2000.57
Jednostka ewidencyjna: 143005.5
Obręb ewidencyjny: 0019 WYSOKA 32
Nr kancelaryjny: GN.6642.2.1390.2016
Seksja mapy zasadniczej: 7152.19.05.4.2
Skala 1:500

MONA BORONIEC
DZ.NR. 1 DYSOKA 33

23

PROJEKT BUDOWLANO-WYKONAWCZY BUDOWA PRZYDOMOWYCH OCZYSZCZALNI ŚCIEKÓW NA TERENIE GMINY SZYDŁOWIEC		
Wykonawca Skar Centrum Sp. z o.o. ul. Panoramiczna 5/19 25-503 Kielce	Inwestor <i>Monia Boroniec</i> Plac Rynek Wielki 1 26-500 Szydłowiec	
Imię i nazwisko	Podpis	
Projektował mgr inż. Teresa Śliwa		
Opracował Janusz Kuchnicki		
Sprawił		
Stadium PROJEKT BUD-WYK		
Przedmiot rysunku PROJEKT ZAGOSPODAROWANIA TERENU		
Skala 1:500	Data 11.2016	Numer rysunku 1-77



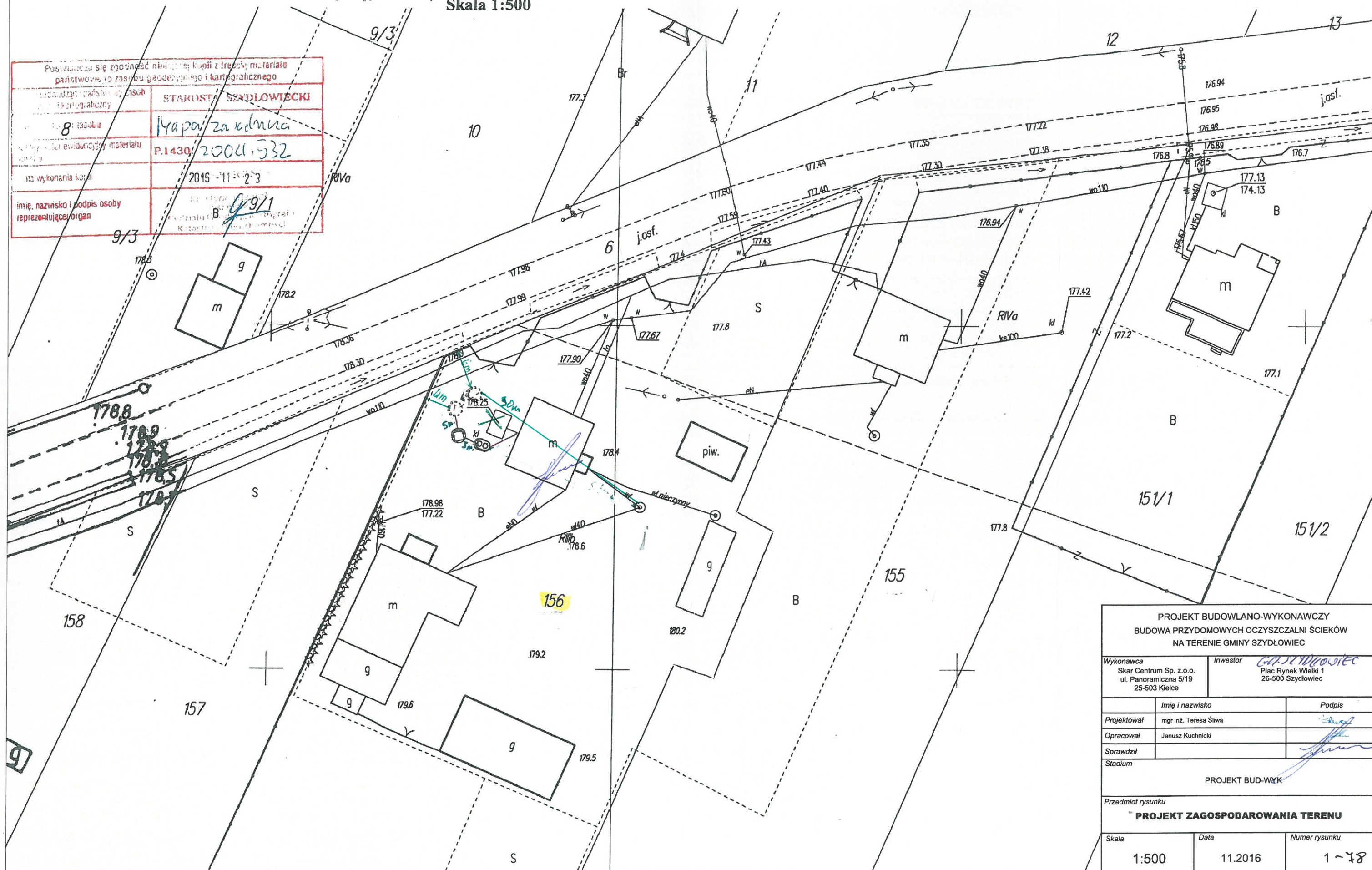
Posiadać za się zgodność z treścią materiału pamiętając o zapisach Sejmiku i kartograficznego	
Organ prowadzący powiatowy urząd geodezyjny i kartograficzny	STAROSTA SZYDŁOWIECKI
Nazwa materiału: zasobu	Mapa zasadnicza
Identyfikator ewidencyjny materiału zasobu	P.1430.2004.532
Data wykonania kopii	2016-11-23
Imię, nazwisko i podpis osoby reprezentującej organ	<i>[Signature]</i>

P. JERZY DĘBIEŁA 603. 05.-6
DZ. NR. 156 WYSOKA 42

Województwo: mazowieckie
Powiat: szydłowiecki
Geodezyjny układ odniesienia: PL-2000.s7
Jednostka ewidencyjna: 143005.5
Obręb ewidencyjny: 0019 WYSOKA
Nr kancelaryjny: GN.6642.2.1390.2016
Seksja mapy zasadniczej: 7.152.20.01.3.1
Skala 1:500

STAROSTWO POWIATOWE
w Szydłowiecu
WYDZIAŁ BUDOWNICTWA
I ARCHITEKTURY

Potwierdza się zgodność niniejszej kopii z treścią materiału państwowego z zasobu geodezyjnego i kartograficznego	
Województwo: mazowieckie	STAROSTWO SZYDŁOWIECKIE
Obwód: 8	Mapa zasadnicza
Województwo: mazowieckie	P.1430/2000.532
Data wykonania kopii	2016-11-23
Imię, nazwisko i podpis osoby reprezentującej organ	B. 9/1



PROJEKT BUDOWLANO-WYKONAWCZY BUDOWA PRZYDOMOWYCH OCZYSZCZALNI ŚCIEKÓW NA TERENIE GMINY SZYDŁOWIEC		
Wykonawca Skar Centrum Sp. z o.o. ul. Panoramiczna 5/19 25-503 Kielce	Inwestor Gmina Szydłowiec Plac Rynek Wielki 1 25-500 Szydłowiec	
Imię i nazwisko	Podpis	
Projektował mgr inż. Teresa Śliwa		
Opracował Janusz Kuchnicki		
Sprawdził		
Stadium	PROJEKT BUD-WYK	
Przedmiot rysunku PROJEKT ZAGOSPODAROWANIA TERENU		
Skala 1:500	Data 11.2016	Numer rysunku 1-18

MAPA DO CELÓW PROJEKTOWYCH
SKALA 1:500

Adres ewidencyjny: 143005_5-Szydłowice
Dokumentacja: 143005_5-0021-Zastronie
Miejscowość: Zastronie
Nr sekcji mapy: 7.153.19.25.3.4

USŁUGI GEODEZYJNE DANEK 8000
Szałków 13, 25-505 Gronsko
tel. 509-571 143
NIP 798-191-73-40 REGON 147239773

Opis: aktualizacja
Nr działki: 330
Ewidencja współrzędnych: PL-2000 21, PL-KRON 86-NH
Ewidencja współrzędnych: GN 662.1 939 2015
Data opracowania: 5 października 2015r.
Data aktualizacji: 2015r.
Geodeta: JERZY PIKUSIŃSKI
26-600 Wąbrzeźno 1, Kościelny 37m, 50
tel. 508 107-567 Nr uprawnień: 10223

GHMA SZYDŁOWICE
B. KLASA UTOCZAJĄCA
ZASTRONIE 13
DZ. NR. 330
P.O.S.-4

PROJEKT BUDOWLANO-WYKONAWCZY
BUDOWA PRZEDMOCYCH OCZYSZCZALNI ŚCIEKÓW
NA TERENIE GMINY SZYDŁOWIEC

Wykonawca Skar Centrum Sp. z o.o. ul. Panoramiczna 5/19 25-503 Kielce	Inwestor Pac Szydłowice 25-500 Szydłowice
--	---

Projektował mgr inż. Teresa Śliwa	Podpis
Opracował Janusz Kuchnicki	
Sprawił	
Stadium	

PROJEKT BUD.-WYK

PROJEKT ZAGOSPODAROWANIA TERENU

Skala	Data	Numer rysunku
1:500	11.2016	1 z 19

Legenda

1. Proj. Budynek mieszkalny
2. Budynek mieszkalny - do rozbioru
3. Drogi i place
4. Zieleń
5. Miejsca na odpady stałe
6. Budynek gospodarczy
7. Budynek mieszkalny
8. Stodoła
9. Budynek gospodarczy
10. Budynek mieszkalny
11. Wejścia i dojścia do budynku
12. Ilość kondygnacji
13. nieprzekraczalna linia zabudowy

ABCD - teren inwestycji

Projekt zagospodarowania działki. Zastronie działka nr 330

Rys. nr 1. Data opracowania: Luty 2016

Projektował: Elżbieta Kowalczyk UPR. 3294

Elżbieta Kowalczyk
Kierownik projektu
ul. Rynek Wielki 1
25-500 Szydłowice
97-500 Radomsko

PRZECIOKA GRAZYNA OS. 4
ZASTRONIE 60
DZ. 271

86

0.5.-4

Województwo: mazowieckie

Powiat: szydlowiecki

Geodezyjny układ odniesienia: PL-2000.s7

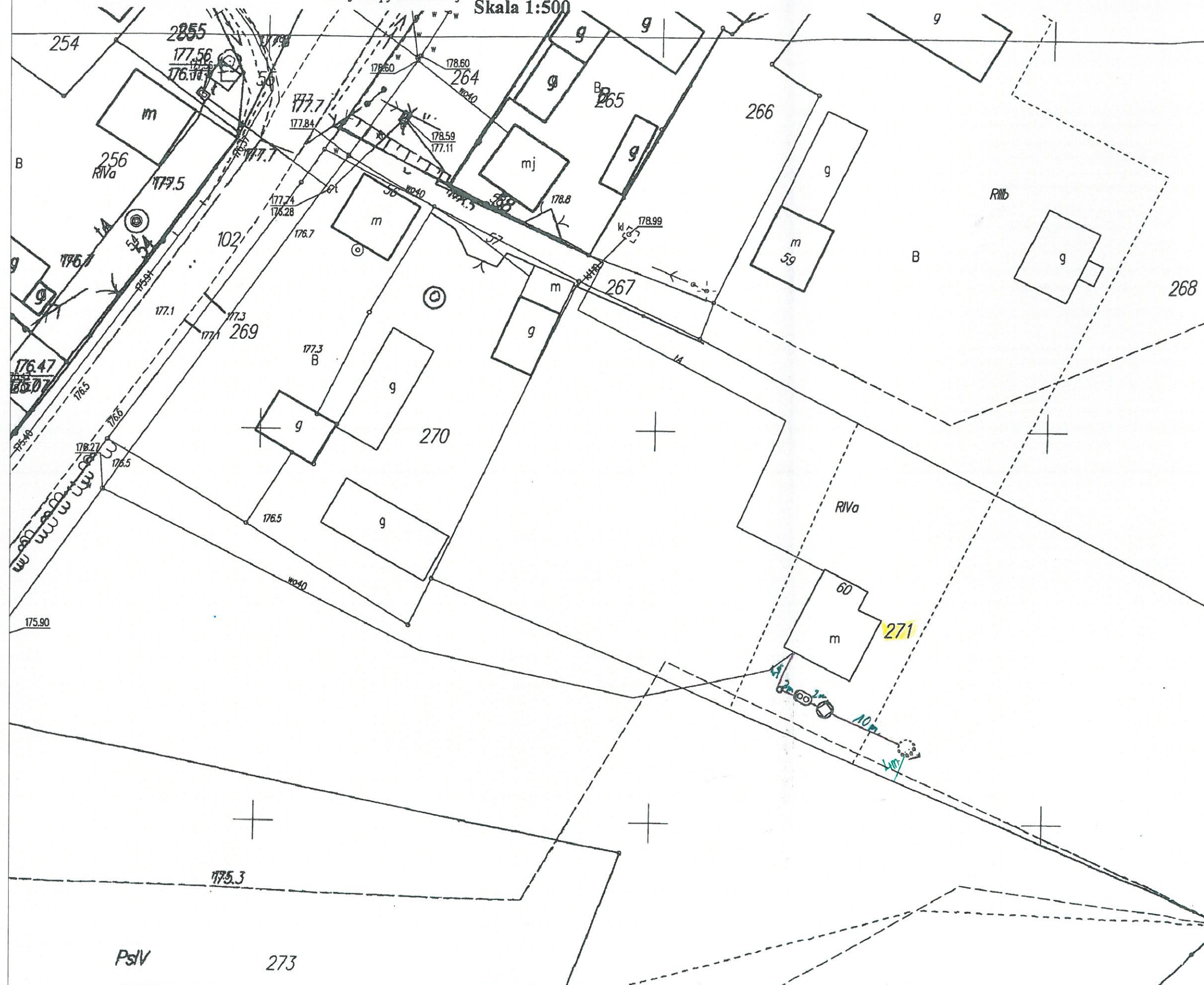
Jednostka ewidencyjna: 143005.5

Obwód ewidencyjny: 0021 ZASTRONIE

Nr kancelaryjny: GN.66642.2.1390.2016

Sekcja mapy zasadniczej: 7.153.19.25.4.4

Skala 1:500



Podpisano się zgodnie z treścią materiału parafowano załącznik geodezyjny i kartograficzny	
Organ prowadzący urządzenie geodezyjne i kartograficzne	STAROSTWA SZYDLOWIECKI
Nazwa materiału zasobu	Mapa zasadnicza
Identyfikator ewidencyjny materiału zasobu	1430.2000.4
Data wykonania kopii	2016-11-23
Imię, nazwisko i podpis osoby reprezentującej organ	[Podpis]

STAROSTWO POWIATOWE
w Szydłowiecu
WYDZIAŁ BUDOWNICTWA
I ARCHITEKTURY

PROJEKT BUDOWLANO-WYKONAWCZY BUDOWA PRZYDOMOWYCH OCZYSZCZALNI ŚCIEKÓW NA TERENIE GMINY SZYDLowiec		
Wykonawca Skar Centrum Sp. z o.o. ul. Panoramiczna 5/19 25-503 Kielce	Inwestor [Podpis] Plac Rynek Wielki 1 26-500 Szydłowiec	
Imię i nazwisko	Podpis	
Projektował mgr inż. Teresa Śliwa		[Podpis]
Opracował Janusz Kuchnicki		[Podpis]
Sprawdził		[Podpis]
Stadium	PROJEKT BUD-WYK	
Przedmiot rysunku PROJEKT ZAGOSPODAROWANIA TERENU		
Skala 1:500	Data 11.2016	Numer rysunku 1-20

81. ROZAJ ANDRZEJ KOJARA
ZDZIECHÓW 87
OZ.NR. 385
O.S.C. - 4

Województwo: mazowieckie
Powiat: szydłowiecki
Geodezyjny układ odniesienia: PL-2000.s7
Jednostka ewidencyjna: 143005.5
Obręb ewidencyjny: 0022 ZDZIECHÓW
Nr kancelaryjny: GN.6642.2.920.2016
Seksja mapy zasadniczej: 7.152.20.17.2
Skala 1:1000

MAPA ZASADNICZA

433/6.263

2016.337 2.8

2016.337 2.8

2016.337 2.8

2016.337 2.8

2016.337 2.8

2016.337 2.8

2016.337 2.8

2016.337 2.8

2016.337 2.8

2016.337 2.8

2016.337 2.8

2016.337 2.8

2016.337 2.8

2016.337 2.8

2016.337 2.8

2016.337 2.8

2016.337 2.8

2016.337 2.8

2016.337 2.8

2016.337 2.8

2016.337 2.8

2016.337 2.8

2016.337 2.8

2016.337 2.8

2016.337 2.8

2016.337 2.8

2016.337 2.8

2016.337 2.8

2016.337 2.8

2016.337 2.8

2016.337 2.8

2016.337 2.8

2016.337 2.8

2016.337 2.8

2016.337 2.8

2016.337 2.8

2016.337 2.8

2016.337 2.8

2016.337 2.8

2016.337 2.8

PROJEKT BUDOWLANO-WYKONAWCZY BUDOWA PRZYDOMOWYCH OCZYSZCZALNI ŚCIEKÓW NA TERENIE GMINY SZYDŁOWIEC			
Wykonawca Skar Centrum Sp. z o.o. ul. Panoramiczna 5/19 25-503 Kielce		Inwestor Gmina Szydłowiec Plac Rynek Wielki 1 26-500 Szydłowiec	
Projektował mgr inż. Teresa Śliwa		Podpis	
Opracował Janusz Kuchnicki		Podpis	
Sprawdził Stadium		Podpis	
PRZEDMIOT RYSUNKU PROJEKT BUD-WYK			
PRZEDMIOT RYSUNKU PROJEKT ZAGOSPODAROWANIA TERENU			
Skala 1:1000		Data 11.2016	
Numer rysunku 1		1-81	

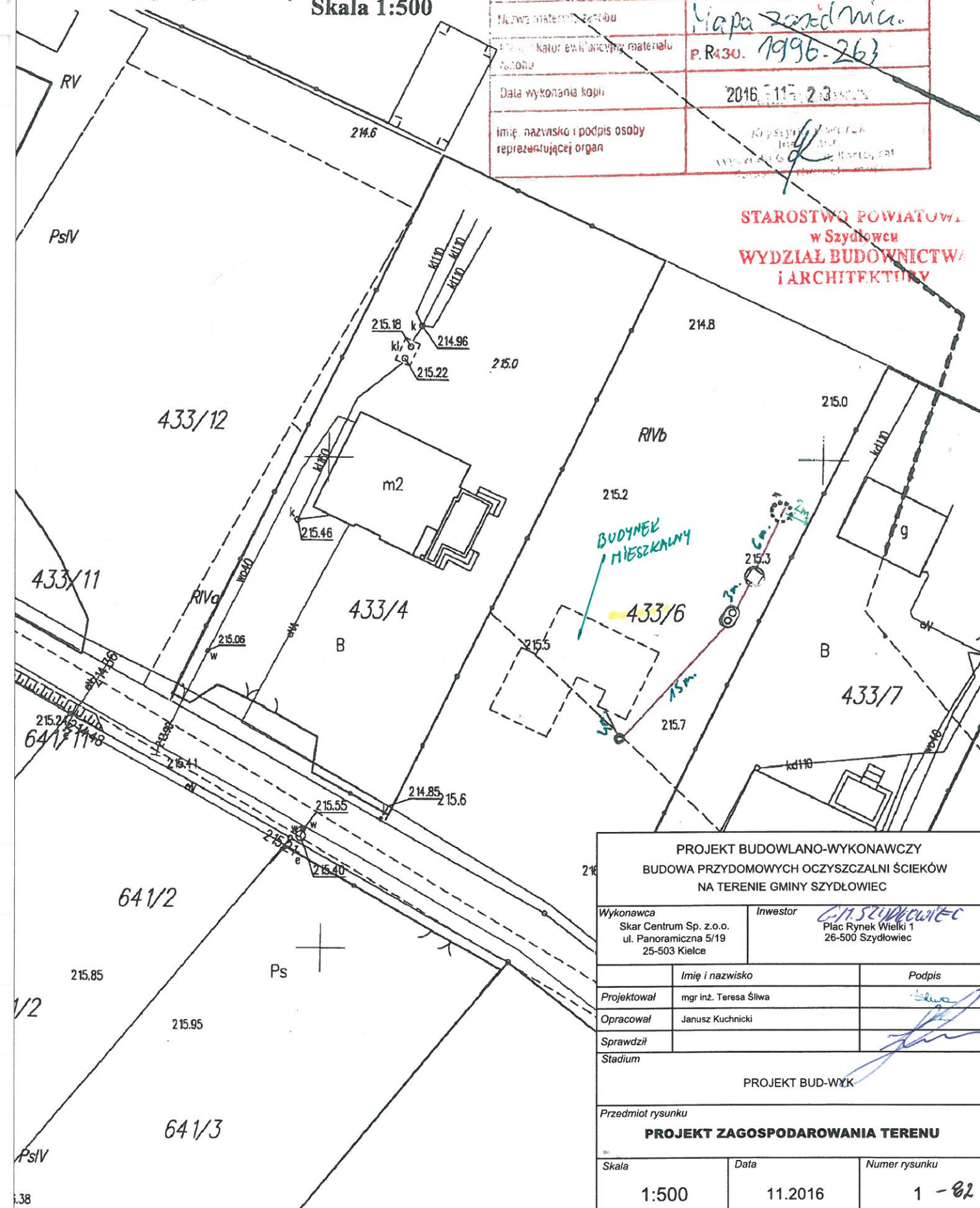
TEMAT:
PRZ
DO B
OBIEKT:

Województwo: mazowieckie
Powiat: szydłowiecki
Geodezyjny układ odniesienia: PL-2000.s7
Jednostka ewidencyjna: 143005.5
Obręb ewidencyjny: 0022 ZDZIECHÓW
Nr kancelaryjny: GN.6642.2.1390.2016
Seksja mapy zasadniczej: 7.151.19.05.2.4
Skala 1:500

28
WASIK ANDRZEJ OS.3 O.S.-4
OZ.NR.433/6 ZDZIECHÓW

Poświadczam zgodność niniejszej kopii z treścią materiału państwowego zasobu geodezyjnego i kartograficznego	
Organ prowadzący państwowy zasób geodezyjny i kartograficzny	STAROSTA SZYDŁOWIECKI
Nazwa materiału	Mapa zasadnicza
Identyfikator ewidencyjny materiału państwowego	P.R.430. 1996-263
Data wykonania kopii	2016.11.23
Imię, nazwisko i podpis osoby reprezentującej organ	[Podpis]

STAROSTWO POWIATOWE
w Szydłowcu
WYDZIAŁ BUDOWNICTWA
I ARCHITEKTURY



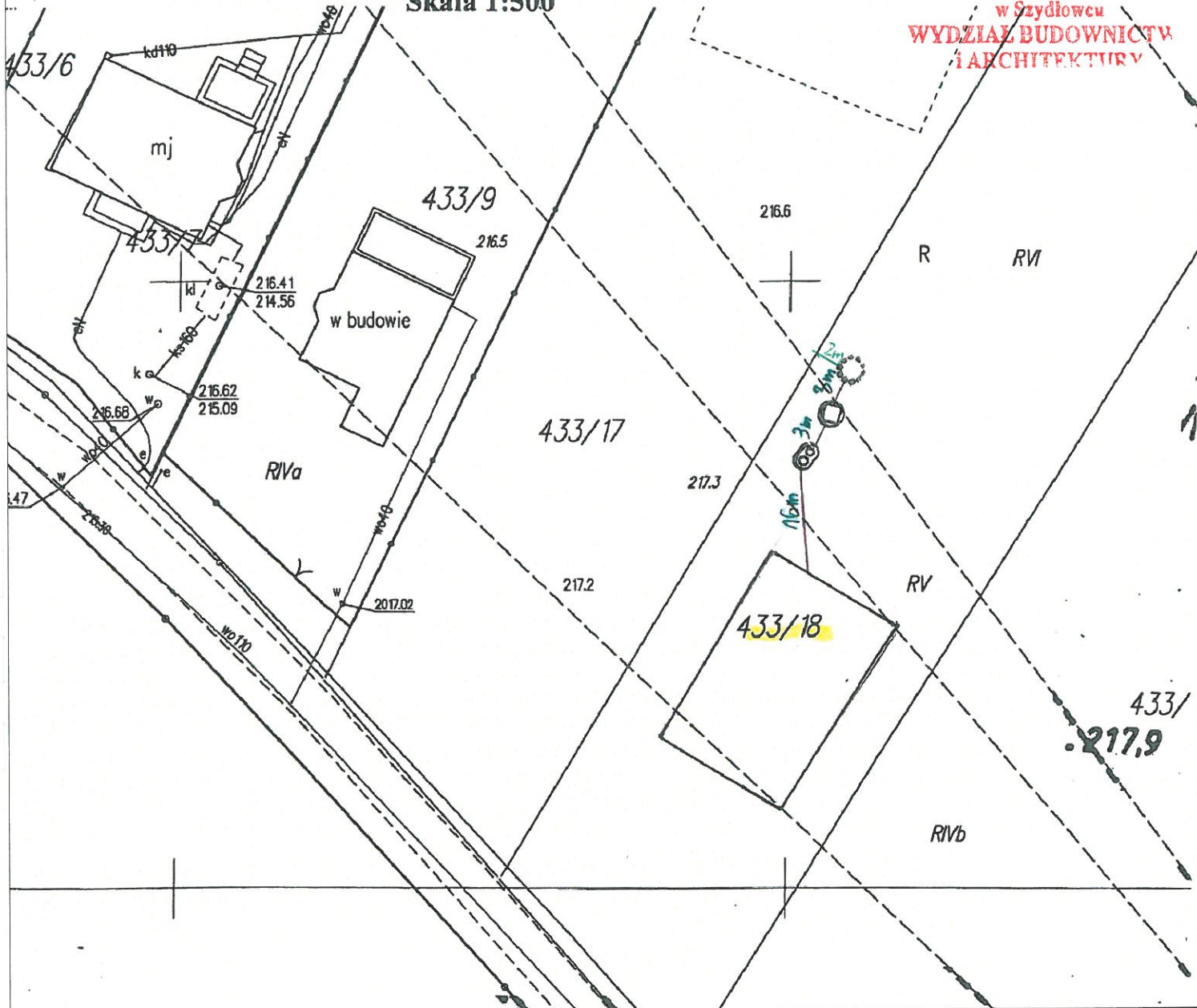
PROJEKT BUDOWLANO-WYKONAWCZY BUDOWA PRZYDOMOWYCH OCZYSZCZALNI ŚCIEKÓW NA TERENIE GMINY SZYDŁOWIEC		
Wykonawca Skar Centrum Sp. z o.o. ul. Panoramiczna 5/19 25-503 Kielce		Inwestor Gmina Szydłowiec Plac Rynek Wielki 1 26-500 Szydłowiec
Projektował mgr inż. Teresa Śliwa		Podpis
Opracował Janusz Kuchnicki		Podpis
Sprawdził Stadium		Podpis
PROJEKT BUD-WYK		
PRZEDMIOT RYSUNKU PROJEKT ZAGOSPODAROWANIA TERENU		
Skala 1:500	Data 11.2016	Numer rysunku 1-82

Województwo: mazowieckie
Powiat: szydlowiecki
Geodezyjny układ odniesienia: PL-2000.s7
Jednostka ewidencyjna: 143005 5
Obręb ewidencyjny: 0022 ZDZIECHÓW
Nr kancelaryjny: GN.66642.2.1390.2016
Seksja mapy zasadniczej: 7.151.19.05.2.4

Skala 1:500

PRZEMYSŁOWA PŁASKOTA 405.
DZ.NR. 433/18 0.8-4
ZDZIECHÓW 88

STAROSTWO POWIATOWE
w Szydłowie
WYDZIAŁ BUDOWNICTWA
I ARCHITEKTURY



PROJEKT BUDOWLANO-WYKONAWCZY BUDOWA PRZYDOMOWYCH OCZYSZCZALNI ŚCIEKÓW NA TERENIE GMINY SZYDLÓWIEC		
Wykonawca Skar Centrum Sp. z o.o. ul. Panoramiczna 5/19 25-503 Kielce	Investor GASZYDŁOWIEC Plac Rynek Wielki 1 25-500 Szydłowiec	
Projektował mgr inż. Teresa Śliwa	Opracował Janusz Kuchnicki	Podpis
Sprawił		
Stadium	PROJEKT BUD-WYK	
Przedmiot rysunku PROJEKT ZAGOSPODAROWANIA TERENU		
Skala 1:500	Data 11.2016	Numer rysunku 1-83

Poświadczam, że zgodność niniejszej kopii z treścią materiału państwowego zasobu geodezyjnego i kartograficznego	
Organ prowadzący państwowy zasób geodezyjny i kartograficzny	STAROSTA SZYDLÓWIECKI
Nazwa materiału do zasobu	Mapa zasadnicza
Identyfikator państwowego zasobu geodezyjnego i kartograficznego	P.1430. 1096.263
Data wykonania kopii	2016-11-23
Imię, nazwisko i podpis osoby reprezentującej organ	

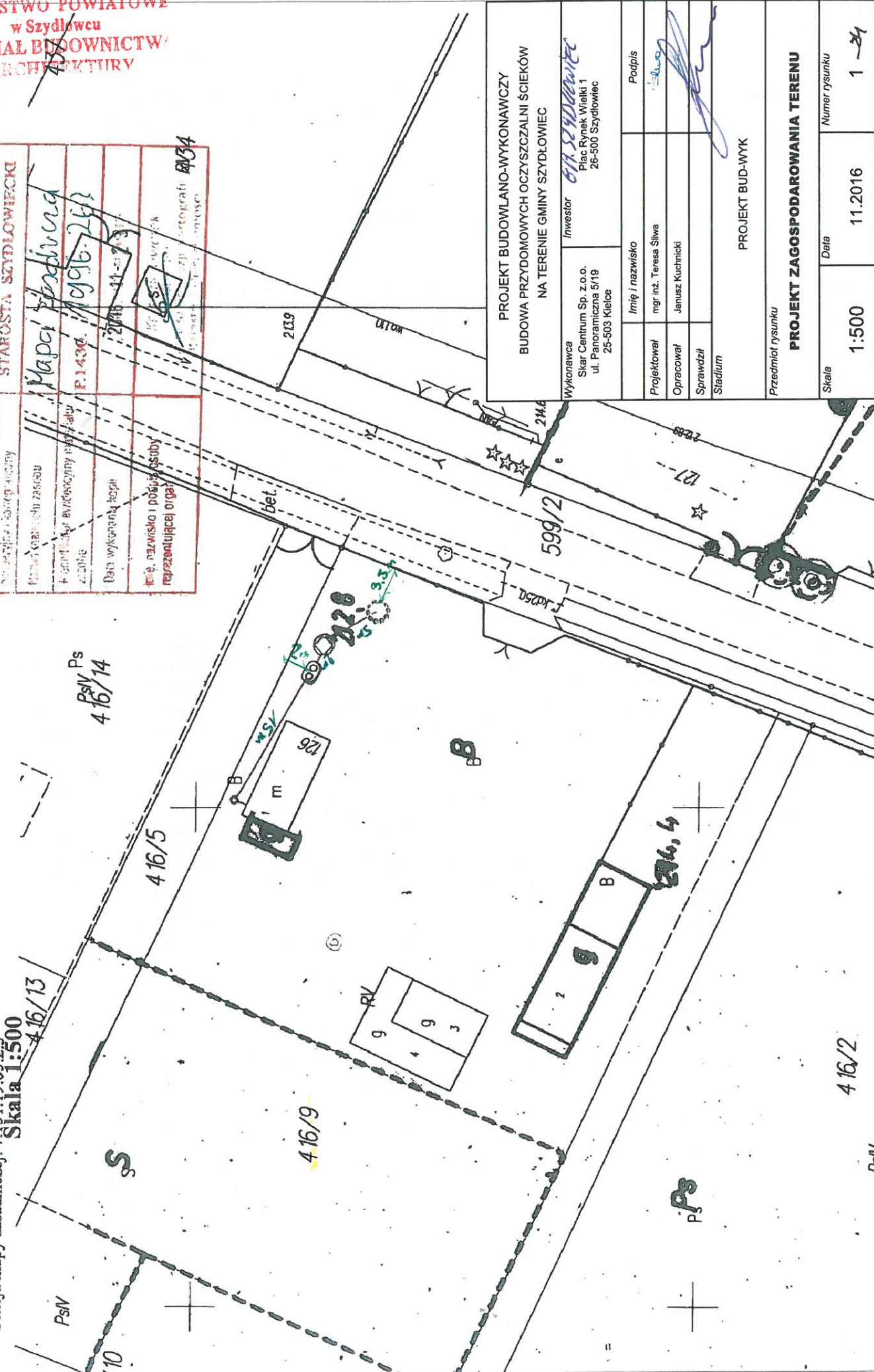
STAROSTWO POWIATOWE
w Szydłowie
WYDZIAŁ BUDOWNICTWA
I ARCHITEKTURY

CZERWIĄK JOLTA 05.4
DZ.NR. 416/9 MAREK ZDZIECHÓW 128

Województwo: mazowieckie
Powiat: szydlowiecki
Geodezyjny układ odniesienia: PL-2000.s7
Jednostka ewidencyjna: 143005 5
Obręb ewidencyjny: 0022 ZDZIECHÓW
Nr kancelaryjny: GN.66642.2.1390.2016
Seksja mapy zasadniczej: 7.151.19.05.2.4

Skala 1:500

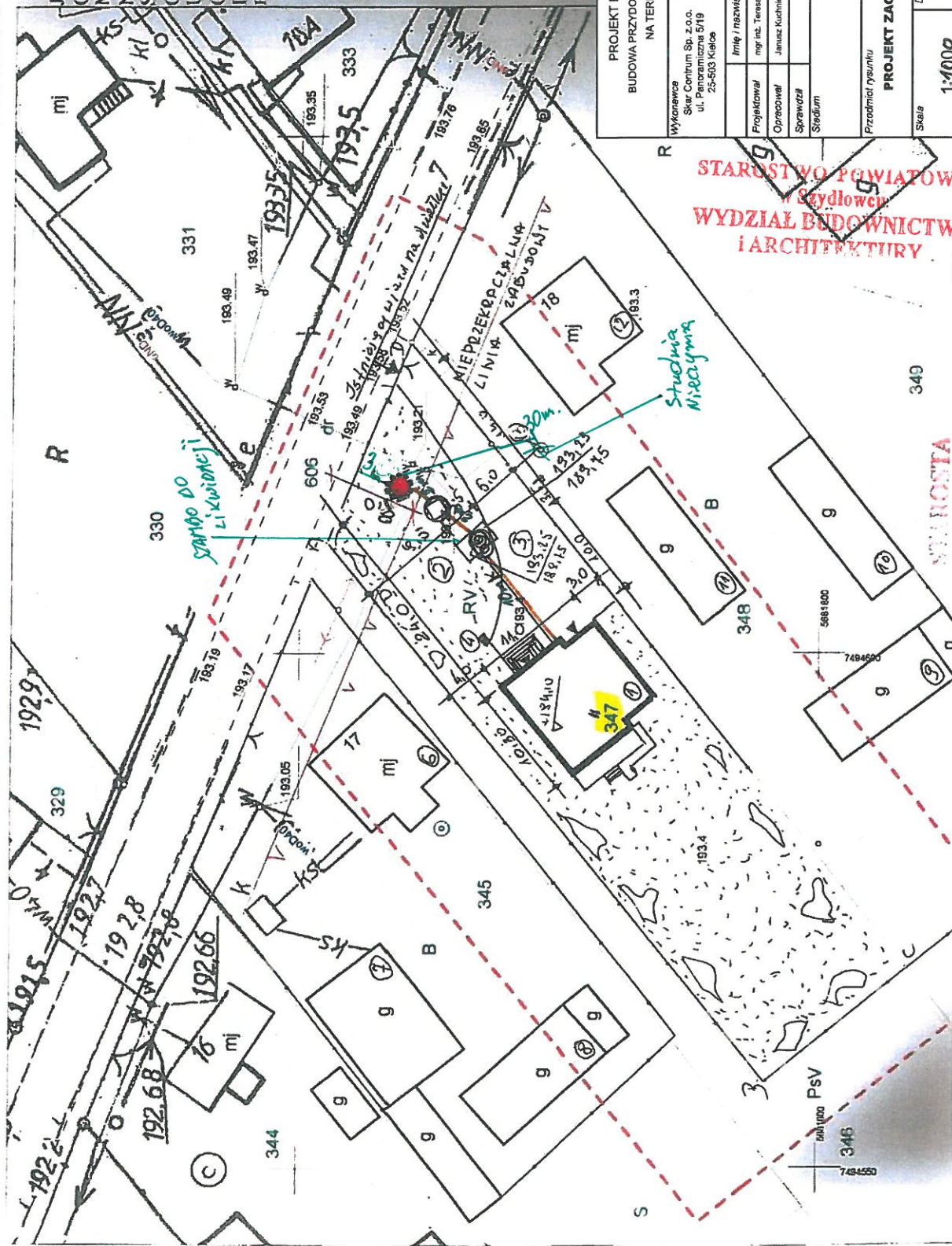
Podawane są zgodności niniejszej kopii z treścią materiału państwowego zasobu geodezyjnego i kartograficznego	STAROSTA SZYDLÓWIECKI
Organ prowadzący państwowy zasób geodezyjny i kartograficzny	Mapa zasadnicza
Nazwa materiału do zasobu	P.1430. 1096.263
Identyfikator państwowego zasobu geodezyjnego i kartograficznego	
Data wykonania kopii	2016-11-23
Imię, nazwisko i podpis osoby reprezentującej organ	





PROJEKT BUDOWLANO-WYKONAWCZY BUDOWA PRZYDOMOWYCH OCZYSZCZALNI ŚCIEKÓW NA TERENIE GMINY SZYDLÓWIEC	
Wykonawca Skar Centrum Sp. z o.o. ul. Panoramiczna 5/19 25-503 Kielce	Investor GASZYDŁOWIEC Plac Rynek Wielki 1 25-500 Szydłowiec
Projektował mgr inż. Teresa Śliwa	Imię i nazwisko mgr inż. Teresa Śliwa
Opracował Janusz Kuchnicki	Podpis
Sprawił	
Stadium	PROJEKT BUD-WYK
Przedmiot rysunku PROJEKT ZAGOSPODAROWANIA TERENU	
Skala 1:500	Data 11.2016
Numer rysunku 1-84	

DANIAN SWAPINSKI
ZDZIECHOW
DE. NR. 347
OS.-4

PROJEKT ZAGOSPODAROWANIA DZIAŁKI



PROJEKT BUDOWLANO-WYKONAWCZY BUDOWA PRZYMOCOWYCH OCZYSZCZALNI ŚCIEKÓW NA TERENIE GMINY SZYDLÓWIEC		Wykonawca Skar Centrum Sp. z o.o. ul. Panoramiczna 5/19 23-503 Kielce		Inwestor Gmina Szydłowiec Plac Rynek Władzi 1 28-500 Szydłowiec	
Projekci mgr inż. Teresa Śliwa Janusz Kudnicki		Imię i nazwisko mgr inż. Teresa Śliwa Janusz Kudnicki		Podpis 	
Opis Stadium		Opis Stadium		Opis Stadium	
PROJEKT BUD-WKY					
Przedmiot rysunku PROJEKT ZAGOSPODAROWANIA TERENU					
Skala 1:1000		Data 11.2016		Numer rysunku 1- 	

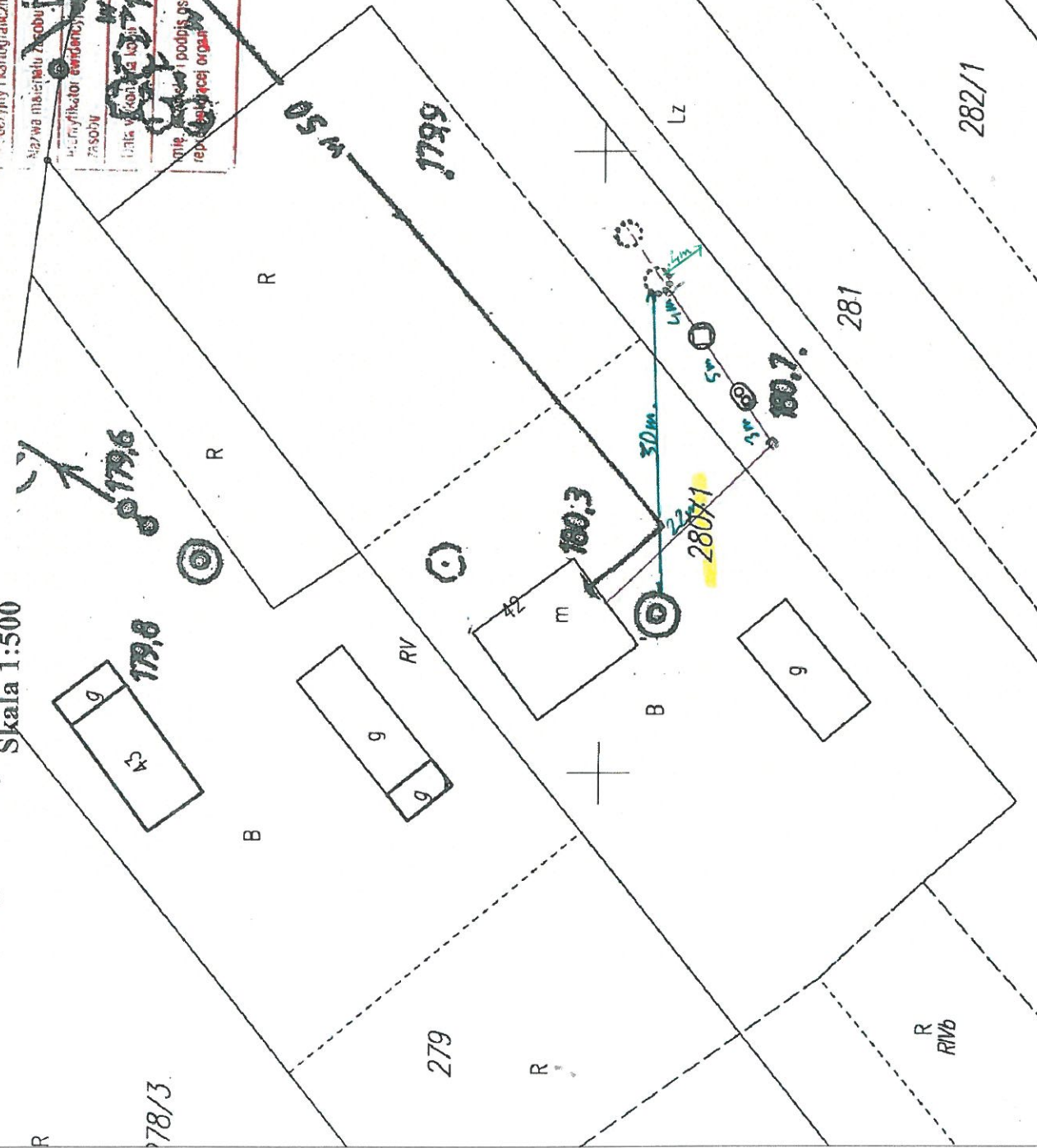
STAROSTWO POWIATOWE
w Szydłowcu
WYDZIAŁ BUDOWNICTWA
I ARCHITEKTURY

THE

Województwo: mazowieckie
Powiat: szydłowiecki
Geodezyjny układ odniesienia: PL-2000, s7
Jednostka ewidencyjna: 143005 5
Obręb ewidencyjny: 0022 ZDZIECHÓW
Nr kancelaryjny: GN.6642.2.1432.2016
Seksja mapy zasadniczej: 7.152.20.13.1.3
Skala 1:500

ENA; DARIUX
ZIDKO
KDI EICHN UN.

WYDZIAŁ BUDOWNICTWA
i ARCHITEKTURY

[illegible]

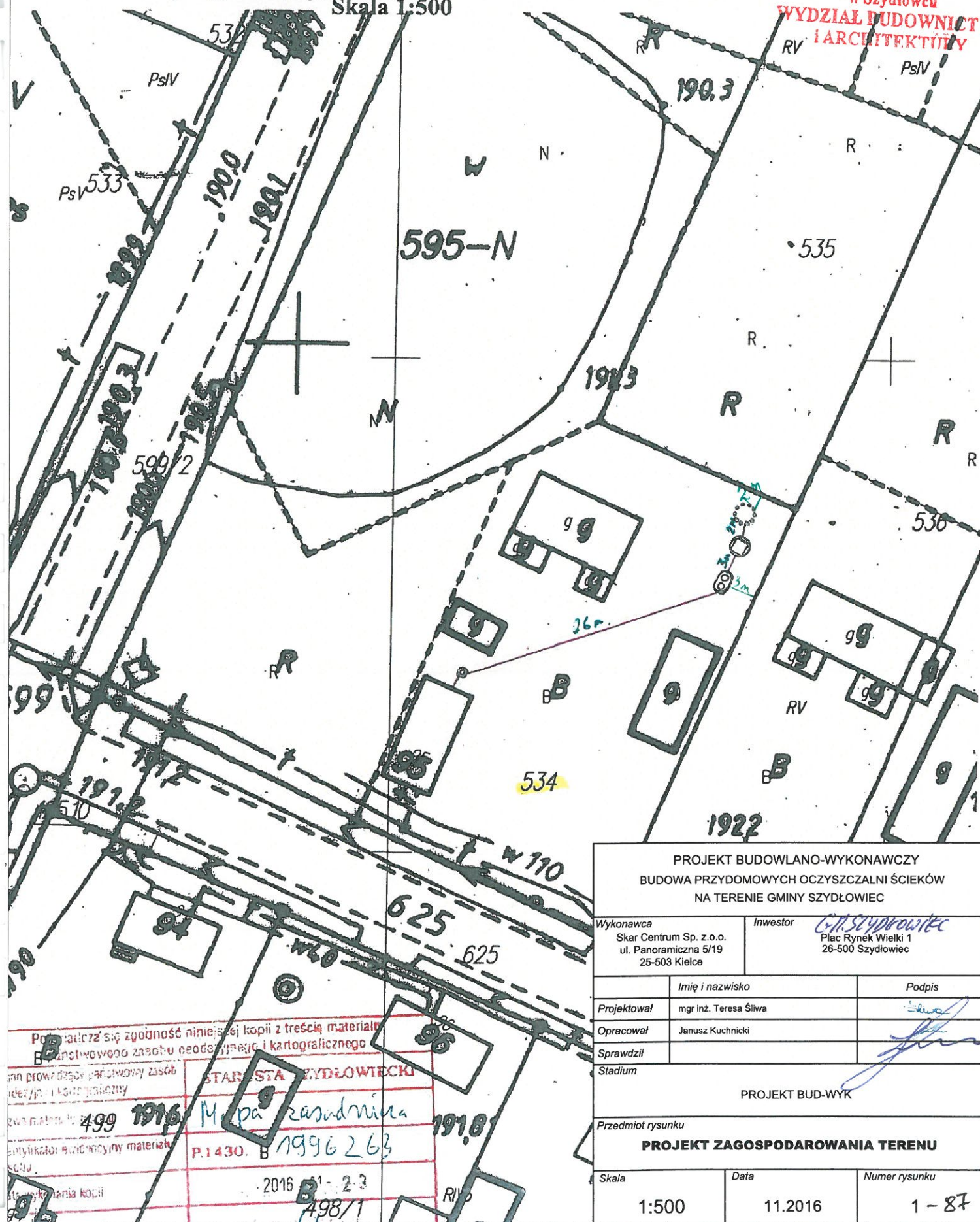
<p>PROJEKT BUDOWLANO-WYKONAWCZY</p> <p>BUDOWA PRZYDOMOWYCH OCZYSZCZALNI ŚCIEKÓW</p> <p>NA TERENIE GMINY SZYDLÓWIEC</p>	
<p>Wykonawca</p> <p>Skar Centrum Sp. z o.o. ul. Panoramiczna 5/19 25-503 Kielce</p>	<p>Inwestor</p> <p><i>Gmina Szydłowiec</i></p> <p>Plac Rynek Wielki 1 26-500 Szydłowiec</p>
<p>Imię i nazwisko</p> <p>mgr inż. Teresa Śliwa</p>	<p>Podpis</p> <p><i>[Signature]</i></p>
<p>Projektował</p> <p>Janusz Kuchnicki</p>	<p>Podpis</p> <p><i>[Signature]</i></p>
<p>Opracował</p> <p>Sprawdził</p> <p>Stradum</p>	<p>Podpis</p> <p><i>[Signature]</i></p>
<p>PROJEKT BUD-WYK</p>	
<p><i>Przedmiot rysunku</i></p> <p>PROJEKT ZAGOSPODAROWANIA TERENU</p>	
<p>Skala</p> <p>1:500</p>	<p>Data</p> <p>11.2016</p>
<p>Numer rysunku</p> <p>1 - 8</p>	

Województwo: mazowieckie
Powiat: szydłowiecki
Geodezyjny układ odniesienia: PL-2000,s7
Jednostka ewidencyjna: 143005_5
Obręb ewidencyjny: 0022 ZDZIECHÓW
Nr kancelaryjny: GN.66642.2.1390.2016
Sekoja mapy zasadniczej: 7.152.20.16.1.4

Skala 1:500

MARCIN GAWĘDA BARBARA PAWLAK OS 4
ZDZIECHÓW 95 ok. 534 83

STAROSTWO POWIATOWE
w Szydłowie
WYDZIAŁ BUDOWNICTWA
I ARCHITEKTURY



SKALA 1:1000

WANÓWSKI BOGDAN
CHUSTKI 62A
DZ.NR.160
P.O.S.-6
GMINA SZYDŁOWIEC

PROJEKT BUDOWLANO-WYKONAWCZY BUDOWA PRZYDOMOWYCH OCZYSZCZALNI ŚCIEKÓW NA TERENIE GMINY SZYDŁOWIEC			
Wykonawca	Skar Centrum Sp. z o.o. ul. Panoramiczna 5/19 25-503 Kielce	Inwestor	Gmina Szydłowiec Plac Rynek Wielki 1 26-500 Szydłowiec
Imię i nazwisko	mgr inż. Teresa Śliwa		
Podpis			
Projektował	Janusz Kuchnicki		
Opracował	Janusz Kuchnicki		
Sprawił	Janusz Kuchnicki		
Stadium	PROJEKT BUD-WYK		
Przedmiot rysunku	PROJEKT ZAGOSPODAROWANIA TERENU		
Skala	1:1000	Data	11.2016
Numer rysunku	1 - 88		

