

Załącznik
do uchwały nr VI/20/24
Rady Miejskiej w Szydłowcu
z dnia 27 września 2024 r.

GMINNY PROGRAM REWITALIZACJI GMINY SZYDŁOWIEC

NA LATA 2024-2030



Autor fotografii Krzysztof Karpiński



**ZAMAWIAJĄCY:
GMINA SZYMBARK
PL. RYNEK WIELKI 1, 26-500 SZYMBARK**



**WYKONAWCA:
GRUPA BST SP. Z O.O.
UL. MIECZYKÓW 12, 40-748 KATOWICE**

Spis treści

Wprowadzenie	5
Wykaz pojęć zastosowanych w opracowaniu	6
Pogłębiona diagnoza obszaru rewitalizacji	7
Obszar rewitalizacji.....	7
Skrócone wyniki analizy wskaźnikowej.....	9
Analiza negatywnych zjawisk	13
Analiza pozytywnych zjawisk.....	18
Podobszar I: obszar 2	21
Analiza negatywnych zjawisk	21
Potencjały podobszaru rewitalizacji.....	23
Podobszar II: Szydłówek.....	26
Analiza negatywnych zjawisk	26
Potencjały podobszaru rewitalizacji.....	27
Podobszar III: Wola Korzeniowa	30
Analiza negatywnych zjawisk	30
Potencjały podobszaru rewitalizacji.....	31
Podsumowanie – potrzeby rewitalizacyjne.....	34
Wizja stanu po przeprowadzeniu rewitalizacji	36
Cele rewitalizacji i kierunki działań rewitalizacyjnych.....	36
Opis powiązania gminnego programu rewitalizacji z dokumentami strategicznymi	38
Strategia Rozwoju Gminy Szydłowiec na lata 2015-2025.....	38
Strategia Rozwiązywania Problemów Społecznych Gminy Szydłowiec na lata 2021 - 2028	41
Studium Uwarunkowań i Kierunków Zagospodarowania Przestrzennego Gminy Szydłowiec	43
Strategia Rozwoju Powiatu Szydłowieckiego na lata 2023 - 2031	45
Strategia Rozwoju Województwa Mazowieckiego 2030+.....	46
Plan Zagospodarowania Przestrzennego Województwa Mazowieckiego	48
Przedsięwzięcia rewitalizacyjne	50
Lista przedsięwzięć podstawowych.....	50

Zbiorczy opis uzupełniających rodzajów przedsięwzięć.....	89
Mechanizmy zapewnienia komplementarności oraz integrowania działań	93
Komplementarność przestrzenna.....	93
Komplementarność problemowa.....	94
Komplementarność proceduralno-instytucjonalna	96
Komplementarność międzyokresowa	97
Komplementarność źródeł finansowania	98
Szacunkowe ramy finansowe.....	100
Mechanizmy włączenia interesariuszy.....	103
Udział interesariuszy w procesie tworzenia GPR	103
Etap I – konsultacje społeczne uchwały w sprawie wyznaczenia obszaru zdegradowanego i obszaru rewitalizacji	104
Etap II – pogłębienie diagnozy obszaru rewitalizacji i przygotowanie założeń GPR.....	105
Etap III – konsultacje społeczne w sprawie uchwalenia Regulaminu wyznaczania składu oraz zasad działania Komitetu Rewitalizacji oraz powołanie Komitetu Rewitalizacji	105
Etap IV – nabór projektów rewitalizacyjnych	107
Etap V – konsultacje społeczne Gminnego Programu Rewitalizacji.....	107
Sposób włączenia interesariuszy w procesie wdrażania GPR	109
System realizacji gminnego programu rewitalizacji.....	111
System zarządzania realizacją GPR	111
System monitoringu i oceny skuteczności działań oraz system wprowadzania modyfikacji w reakcji na zmiany w otoczeniu GPR.....	114
Niezbędne zmiany w uchwałach.....	119
Ocena oddziaływania na środowisko.....	121
Załącznik graficzny przedstawiający podstawowe kierunki zmian funkcjonalno-przestrzennych obszaru rewitalizacji	122
Spis rysunków.....	123
Spis tabel.....	124

Wprowadzenie

Gminny Program Rewitalizacji Gminy Szydłowiec został przygotowany w celu precyzyjnego zidentyfikowania potrzeb w zakresie rewitalizacji obszarów zdegradowanych w sferze społecznej, ekonomicznej, środowiskowej, przestrzenno-funkcjonalnej i technicznej w gminie, co umożliwi dalsze przeznaczanie środków finansowych na działania w tym zakresie.

Celem Gminnego Programu Rewitalizacji Gminy Szydłowiec jest wyprowadzenie ze stanu kryzysowego wyznaczonego obszaru rewitalizacji. Program ma zapewnić przeciwdziałanie wykluczeniu i marginalizacji tego obszaru, dążąc jednocześnie do poprawy jakości życia jego mieszkańców.

Gminny program jest wieloletnim planem inwestycyjnym, obejmującym działania w sferze społecznej, ekonomicznej, środowiskowej, przestrzenno-funkcjonalnej oraz technicznej. Dokument został opracowany zgodnie z ustawą o rewitalizacji z dnia 9 października 2015 r. (Dz. U. 2024 r. poz. 278), przy czym prace nad nim rozpoczęto przed nowelizacją ww. ustawy, która weszła w życie we wrześniu 2023 roku.

Proces opracowania gminnego programu rewitalizacji poprzedzony został podjęciem uchwały nr LV/405/23 Rady Miejskiej w Szydłowcu z dnia 25 października 2023 r. w sprawie wyznaczenia obszaru zdegradowanego i obszaru rewitalizacji Gminy Szydłowiec oraz uchwały nr LVIII/430/24 Rady Miejskiej w Szydłowcu z dnia 10 stycznia 2024 r. w sprawie przystąpienia do sporządzenia Gminnego Programu Rewitalizacji Gminy Szydłowiec.

Na proces opracowania niniejszego dokumentu składały się trzy główne etapy: przygotowanie, diagnozowanie i projektowanie. Podczas etapu diagnozowania wykorzystano najbardziej aktualne dostępne dane statystyczne dotyczące sytuacji w Gminie Szydłowiec. Diagnoza, której celem było wyznaczenie obszaru zdegradowanego oraz obszaru rewitalizacji Gminy Szydłowiec, obejmująca analizę zjawisk kryzysowych, stanowi element Gminnego Programu Rewitalizacji Gminy Szydłowiec.

Dołożono wszelkich starań, aby ustalone cele i działania były zgodne z dokumentami strategicznymi Gminy Szydłowiec. Niniejszy dokument przygotowano na podstawie przeprowadzonej partycypacji społecznej, obejmującej konsultacje społeczne prowadzone w różnorodnych formach. W procesie konsultacji uczestniczyło szerokie grono interesariuszy procesu rewitalizacji, w tym mieszkańcy Szydłowca, a w szczególności obszaru rewitalizacji, przedsiębiorcy, reprezentanci organizacji pozarządowych, radni oraz przedstawiciele Urzędu Miejskiego w Szydłowcu.

Wykaz pojęć zastosowanych w opracowaniu

Na potrzeby opracowania niniejszego dokumentu przyjęto definicję rewitalizacji określoną w *ustawie z dnia 9 października 2015 r. o rewitalizacji*, zgodnie z którą **rewitalizacja** oznacza kompleksowy proces wyprowadzania ze stanu kryzysowego **obszarów zdegradowanych**, poprzez działania całościowe (powiązane wzajemnie przedsięwzięcia obejmujące kwestie społeczne oraz gospodarcze, lub przestrzenno-funkcjonalne, lub techniczne, lub środowiskowe), integrujące interwencję na rzecz społeczności lokalnej, przestrzeni i lokalnej gospodarki, skoncentrowane terytorialnie i prowadzone w sposób zaplanowany oraz zintegrowany poprzez programy rewitalizacji. Założeniem procesu rewitalizacji jest optymalne wykorzystanie specyficznych uwarunkowań danego obszaru i wzmacnianie jego lokalnych potencjałów, w tym również tych o charakterze kulturowym. Ponadto, jest to proces długotrwały, prowadzony przez różnych interesariuszy (m.in. przedsiębiorców, organizacje pozarządowe, właścicieli nieruchomości, organy władzy publicznej, etc.), w tym przede wszystkim we współpracy z lokalną społecznością.¹

Stan kryzysowy charakteryzuje obszary, na których skoncentrowane są negatywne zjawiska społeczne tj. bezrobocie, ubóstwo, przestępczość, niski poziom edukacji lub kapitału społecznego, niewystarczający poziom uczestnictwa w życiu publicznym i kulturalnym oraz musi występować przynajmniej jedno z wymienionych negatywnych zjawisk ze sfery²:

- **gospodarczej** – niski poziom przedsiębiorczości, słaba kondycja lokalnych przedsiębiorstw;
- **środowiskowej** – przekroczenia standardów jakości środowiska, obecność odpadów stwarzających zagrożenie dla życia;
- **przestrzenno-funkcjonalnej** – niewystarczające wyposażenie w infrastrukturę techniczną i społeczną, brak dostępu do podstawowych usług, lub ich niska jakość, niedostosowanie rozwiązań urbanistycznych do zmieniających się funkcji obszaru, niski poziom obsługi komunikacyjnej, deficyt lub niska jakość terenów publicznych;
- **technicznej** – degradacja stanu technicznego obiektów budowlanych, w tym o przeznaczeniu mieszkaniowym oraz brak funkcjonowania rozwiązań technicznych umożliwiających efektywne korzystanie z obiektów budowlanych, w szczególności w zakresie energooszczędności i ochrony środowiska.

¹ Ustawa z dnia 9 października 2015 r. o rewitalizacji (t.j. Dz.U. 2021 poz. 485)

² Ibidem

Pogłębiona diagnoza obszaru rewitalizacji

Obszar zdegradowany i obszar rewitalizacji gminy Szydłowiec został przyjęty Uchwałą nr LV/405/23 Rady Miejskiej w Szydłowcu z dnia 25 października 2023 r. w sprawie wyznaczenia obszaru zdegradowanego i obszaru rewitalizacji Gminy Szydłowiec.

Obszar rewitalizacji

Głównym założeniem delimitacji obszaru rewitalizacji było wskazanie obszaru, na którym występuje największa koncentracja negatywnych zjawisk oraz identyfikacja jego potencjałów. Na podstawie diagnozy czynników i zjawisk kryzysowych wyznaczono w gminie Szydłowiec obszar rewitalizacji, który obejmuje jednostkę analityczną w obrębie miasta Szydłowiec a dokładnie obszar 2 oraz dwa sołectwa przylegające do obszaru miejskiego gminy Szydłowiec, czyli Wola Korzeniowa i Szydłówek.

Szczegółowy wykaz ulic wpisujących się w poszczególne jednostki analityczne obszaru rewitalizacji przedstawiono w tabeli nr 1. Ponadto w tabeli wskazano, ilu mieszkańców zamieszkuje wyznaczony obszar rewitalizacji i jaka jest jego powierzchnia.

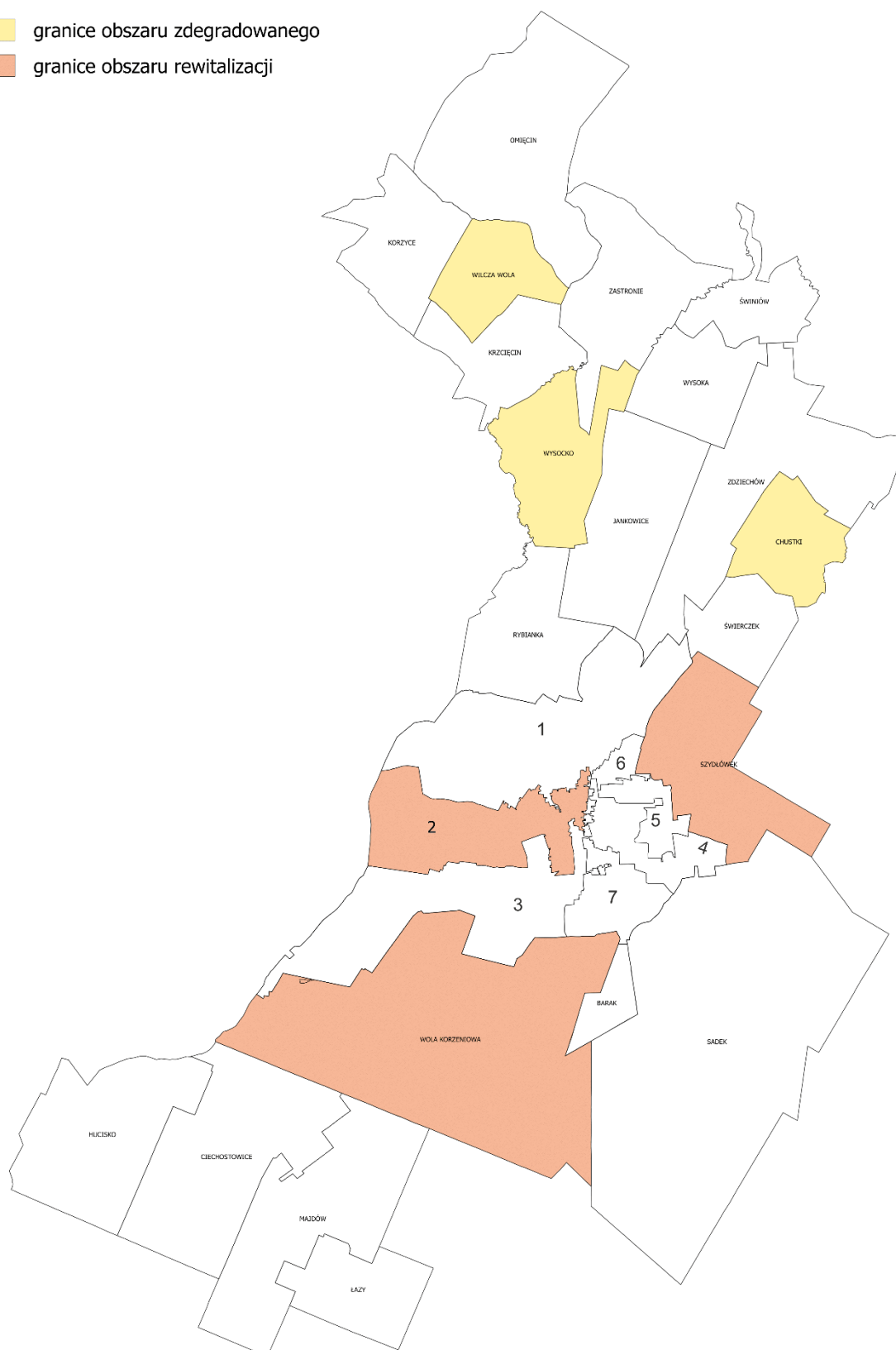
Tabela 1. Obszar rewitalizacji

Jednostka	Wykaz ulic	Liczba mieszkańców	Powierzchnia [km ²]
<u>PODOBSZAR I:</u> Obszar 2	1-go Maja, Bankowa, Dworska, Gabriela Narutowicza, Górna, Jana Kilińskiego, Janusza Kusocińskiego, Jodłowa, Kąpielowa, Kielecka, Kręta, Krótka, Lipowa, Mała, Ogrodowa, Partyzantów, Piaskowa, Plac Marii Konopnickiej, Plac Wolności, Podgórze, Podzamcze, Radomska, Rynek Wielki, Rzeczna, Sosnowa, Sportowa, Wąska, Widok, Wiejska, Wspólna, Zakościelna, Zamkowa, Zielona, Źródłana	2 485 (14,04%)	4,17 (3,01%)
<u>PODOBSZAR II:</u> Szydłówek	nie dotyczy	725 (4,10%)	5,10 (3,69%)
<u>PODOBSZAR III:</u> Wola Korzeniowa	nie dotyczy	430 (2,43%)	15,95 (11,54%)
Obszar rewitalizacji suma		3 640 (20,57%)	25,22 (18,24%)
Szydłowiec suma		17 699	138,26

Źródło: opracowanie własne

Mapa 1. Zasięg przestrzenny obszaru rewitalizacji gminy Szydłowiec

- granice obszaru zdegradowanego
- granice obszaru rewitalizacji



Źródło: „Diagnoza służąca wyznaczeniu obszaru zdegradowanego i obszaru rewitalizacji Gminy Szydłowiec”, 2023

Celem niniejszej pogłębionej diagnozy jest kompleksowa analiza negatywnych zjawisk zachodzących na wyznaczonym obszarze rewitalizacji wraz ze wskazaniem potrzeb rewitalizacyjnych oraz potencjałów obszaru. Pogłębioną diagnozę oparto na analizie wskaźnikowej, analizie danych zastanych oraz na badaniu ilościowym i jakościowym zrealizowanym na grupie interesariuszy procesu rewitalizacji.

W dalszej części tego rozdziału przedstawiono analizę obszaru rewitalizacji – poszczególne jego elementy: analizę danych zastanych (tj. ogólnego opisu podobszaru), analizę wskaźnikową przy wykorzystaniu danych statystycznych (w tym również wykorzystanych podczas etapu diagnozowania) oraz wyniki badania ilościowego i jakościowego. Podobnie jak na etapie wyznaczania granic obszaru zdegradowanego i rewitalizacji, analizy prowadzono w oparciu o pięć sfer: społeczną, gospodarczą, środowiskową, przestrzenno-funkcjonalną i techniczną. Pozwoliło to na wskazanie wszystkich problemów, określenie potrzeb rewitalizacyjnych, jak i potencjałów podobszarów rewitalizacji.

Skrócone wyniki analizy wskaźnikowej

W poniższej tabeli przedstawiono wyniki analizy wskaźnikowej – zestawiono ze sobą wartości wskaźników dla obszaru rewitalizacji (w tym również w podziale na poszczególne podobszary) oraz dla całego miasta. Takie działanie umożliwi porównanie sytuacji na obszarze rewitalizacji na tle gminy Szydłowiec.

Tabela 2. Skrócone podsumowanie wyników analizy wskaźnikowej

Nazwa wskaźnika	Obszar 2	Sołectwo Szydłówek	Sołectwo Wola Korzeniowa	Obszar rewitalizacji	Gmina Szydłowiec
SFERA SPOŁECZNA					
Liczba osób korzystających z pomocy społecznej na 100 mieszkańców	5,04	4,48	2,79	4,66	3,61
Liczba osób z niepełnosprawnościami korzystających z pomocy społecznej na 100 mieszkańców	2,54	2,52	2,09	2,48	1,66
Liczba osób korzystających z pomocy społecznej z powodu ubóstwa na 100 mieszkańców	3,13	3,08	0,70	2,82	2,04
Liczba osób bezrobotnych na 100 mieszkańców	27,51	8,82	7,91	21,37	7,23
Liczba osób długotrwale bezrobotnych na 100 mieszkańców	16,97	4,76	5,81	13,15	4,67
Liczba przestępstw na 100 mieszkańców	2,50	1,68	3,02	2,40	1,10
Liczba wypadków drogowych na 100 mieszkańców	0,00	0,00	0,00	0,00	0,05
Wskaźnik obciążenia demograficznego	58,3%	52,9%	63,5%	57,8%	58,4%
Liczba organizacji pozarządowych zarejestrowanych w KRS na 100 mieszkańców	0,83	0,14	0,47	0,65	0,37

Nazwa wskaźnika	Obszar 2	Sołectwo Szydłówek	Sołectwo Wola Korzeniowa	Obszar rewitalizacji	Gmina Szydłowiec
Frekwencja wyborcza w wyborach prezydenckich w 2020 roku	64,8%	65,1%	65,6%	-	65,8%
SFERA GOSPODARCZA					
Liczba zarejestrowanych podmiotów gospodarczych na 100 mieszkańców	19,88	9,38	9,53	16,51	12,26
Liczba osób bezrobotnych poniżej 30. roku życia w ogólnej liczbie bezrobotnych	22,4%	4,8%	5,9%	20,2%	23,0%
Liczba osób bezrobotnych powyżej 50. roku życia w ogólnej liczbie bezrobotnych	23,2%	9,5%	5,9%	21,3%	25,1%
SFERA ŚRODOWISKOWA					
Liczba wyrobów zawierających azbest (t) w przeliczeniu na 100 mieszkańców	18,79	68,36	16,53	28,51	52,86
SFERA PRZESTRZENNO-FUNKCJONALNA					
Liczba przystanków w przeliczeniu na 100 mieszkańców	0,00	0,70	1,40	0,31	0,63
SFERA TECHNICZNA					
Odsetek mieszkańców korzystających z kanalizacji	93,0%	90,0%	50,0%	87,0% ³	66,6%
Stan techniczny budynków użyteczności publicznej	3	ND	ND	3	3
Stan techniczny dróg gminnych	3	3	3	3	3

Źródło: opracowanie własne

W kolejnej tabeli zestawiono natomiast te dane wskaźnikowe ze sfery społecznej oraz gospodarczej, które nie zostały ujęte w diagnozie służącej wyznaczeniu obszaru zdegradowanego i obszaru rewitalizacji. Stanowią one zatem pogłębienie diagnozy sytuacji na obszarze rewitalizacji w gminie Szydłowiec.

Tabela 3. Dane wskaźnikowe, które nie zostały ujęte w diagnozie delimitacyjnej

Nazwa wskaźnika	Obszar 2	Sołectwo Szydłówek	Sołectwo Wola Korzeniowa	Obszar rewitalizacji	Gmina Szydłowiec
SFERA SPOŁECZNA					

³ Wartość szacunkowa.

Nazwa wskaźnika	Obszar 2	Sołectwo Szydłówek	Sołectwo Wola Korzeniowa	Obszar rewitalizacji	Gmina Szydłowiec
Liczba osób korzystających z pomocy społecznej z powodu długotrwałej lub ciężkiej choroby	2,58	2,24	2,56	2,51	2,35
Liczba osób korzystających z pomocy społecznej z powodu alkoholizmu	0,33	0,00	0,00	0,23	0,31
Liczba osób, którym przyznano zasiłki	2,17	2,10	1,86	2,12	2,87
Liczba osób, którym przyznano zasiłki stałe	1,04	1,12	0,93	1,04	0,80
Liczba przyznanych dożywień dzieci	1,33	1,54	0,93	1,33	1,00
Liczba zakłóceń spokoju i porządku publicznego	1,38	0,42	0,23	1,04	0,64
Liczba aktów wandalizmu	0,38	0,00	0,00	0,25	0,17
Liczba rodzin objętych procedurą Niebieskiej Karty	0,25	0,00	0,00	0,17	0,26
Liczba wykroczeń spożywania alkoholu w miejscu zabronionym	4,21	0,14	0,00	2,88	0,92
Liczba zatrzymanych kierowców pod wpływem alkoholu	0,38	0,00	0,23	0,28	0,25
SFERA GOSPODARCZA					
Liczba nowo zarejestrowanych podmiotów gospodarczych (tj. po 2022 r.) na 100 mieszkańców	0,00	0,00	0,00	0,00	0,86
Liczba osób bezrobotnych z wykształceniem podstawowym w ogólnej liczbie bezrobotnych	4,7%	11,1%	5,9%	5,3%	5,6%
SFERA TECHNICZNA					
Ocena stanu technicznego zabytków będących we władaniu gminy	2,50	-	-	-	3,00

Źródło: opracowanie własne

W Gminie Szydłowiec funkcjonują 2 przedszkola oraz 6 szkół podstawowych:

- Przedszkole Samorządowe nr 1 im. Tęczowego Misia w Szydłowcu,
- Przedszkole Samorządowe nr 2 „Mali Odkrywczy” z Oddziałami Integracyjnymi w Szydłowcu,
- Publiczna Szkoła Podstawowa im. Janusza Kusocińskiego w Sadku,
- Publiczna Szkoła Podstawowa im. Biskupa Jana Chrapka w Majdowie,
- Publiczna Szkoła Podstawowa im. Gen. Stefana Roweckiego „Grota” w Wysokiej,
- Publiczna Szkoła Podstawowa nr 2 im. Jana Pawła II w Szydłowcu,

- Publiczna Szkoła Podstawowa nr 1 z oddziałami integracyjnymi im. Jana III Sobieskiego w Szydłowcu,
- Publiczna Szkoła Podstawowa Specjalna w Szydłowcu.

W gminie Szydłowiec funkcjonuje utworzony 1 stycznia 2019 r. Miejski Zespół Żłobków w Szydłowcu, którego siedziba mieści się przy ulicy Staszica 3A. Miejski Zespół Żłobków świadczy usługi na rzecz dzieci mieszkańców gminy Szydłowiec, a w przypadku wolnych miejsc może świadczyć usługi na rzecz dzieci z innych gmin. Łącznie dysponuje 42 miejscami⁴.

W skład Miejskiego Zespołu Żłobków w Szydłowcu wchodzi:

- Żłobek Miejski Nr 1 w Szydłowcu przy ul. Kościuszki 225A,
- Żłobek Miejski Nr 2 w Szydłowcu przy ul. Staszica 3A.

W kolejnej tabeli zestawiono dane dotyczące wyników egzaminu ósmoklasisty (za 2023 r.) przedstawione w podziale na szkoły znajdujące się w gminie Szydłowiec. Pomimo że na obszarze rewitalizacji nie jest zlokalizowana ani jedna szkoła podstawowa, informacje o wynikach egzaminów dla wszystkich szkół dostarczy szerszego spojrzenia na jakość edukacji w całej gminie, a tym samym posłuży zwiększeniu transparentności w zakresie wyników edukacyjnych. Analiza w tym zakresie nie została ujęta w diagnozie służącej wyznaczeniu obszaru zdegradowanego i obszaru rewitalizacji. Z danych wynika, że w przypadku Publicznej Szkoły Podstawowej im. Janusza Kusocińskiego w Sadku oraz Publicznej Szkoły Podstawowej Specjalnej w Szydłowcu, bez względu na przedmiot, wyniki egzaminu były wyższe niż średnia dla całej gminy (uwzględniając podział na obszar wiejski i miasto). Odwrotną sytuację odnotowano w przypadku Publicznej Szkoły Podstawowej im. Gen. Stefana Roweckiego „Grotą” w Wysokiej. Pełne dane prezentuje poniższa tabela.

Tabela 4. Średnie wyniki egzaminu ósmoklasisty w 2023 r.

Średnie wyniki egzaminu ósmoklasisty (2023 r.)				
Szkoły Podstawowe	Adres	Polski	Matematyka	Angielski
Publiczna Szkoła Podstawowa im. Janusza Kusocińskiego w Sadku	Sadek 170	72,63	55,50	73,89
Publiczna Szkoła Podstawowa im. Biskupa Jana Chrapka w Majdowie	Majdów 30	59,45	28,00	54,36
Publiczna Szkoła Podstawowa im. Gen. Stefana Roweckiego „Grotą” w Wysokiej	Wysoka 37	44,86	29,71	26,57
Publiczna Szkoła Podstawowa nr 2 im. Jana Pawła II w Szydłowcu	Szydłowiec, ul. Wschodnia 57	62,07	51,76	66,09
Publiczna Szkoła Podstawowa nr 1 z oddziałami integracyjnymi im. Jana III Sobieskiego w Szydłowcu	Szydłowiec, ul. Wschodnia 19	64,04	42,90	63,34

⁴ Raport o stanie Gminy Szydłowiec za rok 2022, s. 40.

Średnie wyniki egzaminu ósmoklasisty (2023 r.)				
Publiczna Szkoła Podstawowa Specjalna w Szydłowcu	Szydłowiec, ul. Tadeusza Kościuszki 39	72,63	55,50	73,89
Gmina Szydłowiec - obszar wiejski		56,45	35,39	48,09
Gmina Szydłowiec - miasto		62,60	46,05	63,95

<https://www.oke.waw.pl/>

Analiza negatywnych zjawisk

W ramach prowadzonej diagnozy pogłębionej obszaru rewitalizacji dokonano analizy zjawisk negatywnych w oparciu o dostępne dane statystyczne. Analiza uwzględniała podział na sfery: społeczną, gospodarczą, środowiskową, przestrzenno-funkcjonalną oraz techniczną.

SFERA SPOŁECZNA

Na obszarze rewitalizacji w sferze społecznej występuje koncentracja negatywnych zjawisk. W przypadku czternastu wskaźników odnotowano przekroczenia ich wartości w stosunku do średniej wartości dla gminy Szydłowiec.

Mieszkańcy analizowanego obszaru korzystają z pomocy społecznej w większym zakresie niż ma to miejsce w skali całej gminy. Wartość wskaźnika dotyczącego liczby osób korzystających z pomocy społecznej na 100 mieszkańców wynosi 4,66 na obszarze rewitalizacji, natomiast na terenie całej gminy 3,61. Najmniej korzystną wartość wskaźnika odnotowuje się na Obszarze 2.

Na obszarze rewitalizacji z pomocy społecznej w większym zakresie korzysta grupa mieszkańców z niepełnosprawnościami. Na 100 mieszkańców przypada 2,48 takich osób (wartość wskaźnika w skali gminy wynosi 1,66). Najtrudniejsza sytuacja w tym zakresie występuje na Obszarze 2.

Obszar rewitalizacji cechuje również znacząca liczba osób korzystających z pomocy społecznej z powodu ubóstwa na 100 mieszkańców. W rejonie tym wskaźnik wynosi 2,82, natomiast w skali gminy 2,04. Szczególnie niekorzystną sytuację odnotowano w przypadku Obszaru 2.

Co więcej, w większym zakresie aniżeli w gminie, powodem korzystania z pomocy społecznej jest długotrwała lub ciężka choroba. Na 100 mieszkańców obszaru rewitalizacji, wsparcie z tego tytułu pobiera 2,51 osób (w skali gminy 2,35). Najgorzej przedstawia się sytuacja na Obszarze 2.

Nazwa wskaźnika	Obszar rewitalizacji	Gmina Szydłowiec
Liczba osób korzystających z pomocy społecznej na 100 mieszkańców	4,66	3,61
Liczba osób z niepełnosprawnościami korzystających z pomocy społecznej na 100 mieszkańców	2,48	1,66

Nazwa wskaźnika	Obszar rewitalizacji	Gmina Szydłowiec
Liczba osób korzystających z pomocy społecznej z powodu ubóstwa na 100 mieszkańców	2,82	2,04
Liczba osób korzystających z pomocy społecznej z powodu długotrwałej lub ciężkiej choroby	2,51	2,35

Niekorzystna sytuacja dotyczy także liczby zasiłków stałych przyznanych przez MOPS na 100 mieszkańców. Na obszarze rewitalizacji wskaźnik ten wynosi 1,04. Z kolei dla całej gminy wartość wskaźnika jest niższa i wynosi 0,80. Najmniej korzystną wartość wskaźnika odnotowuje się w sołectwie Szydłówek.

Z analizy wskaźnikowej wynika, że problematyczną kwestią na obszarze rewitalizacji jest również zjawisko dożywień dzieci, gdzie liczba takich przypadków w przeliczeniu na 100 mieszkańców wynosi 1,33. Dla porównania, w skali całej gminy wartość tego wskaźnika osiągnęła 1,00. Szczególnie niekorzystną sytuację odnotowano w przypadku sołectwa Szydłówek.

Wyszczególnienie	Obszar rewitalizacji	Gmina Szydłowiec
Liczba osób, którym przyznano zasiłki stałe	1,04	0,80
Liczba przyznanych dożywień dzieci	1,33	1,00

Na obszarze rewitalizacji wskaźnik dotyczący liczby osób bezrobotnych na 100 mieszkańców wynosi 21,37, natomiast w skali gminy osiągnął wartość 7,23. Najtrudniejsza sytuacja w tym zakresie występuje na Obszarze 2.

Na obszarze rewitalizacji niekorzystny jest także wskaźnik liczby osób długotrwale bezrobotnych na 100 mieszkańców, który osiągnął wartość 13,15 (4,67 w skali gminy). Szczególnie niekorzystną sytuację odnotowano w przypadku Obszaru 2.

Nazwa wskaźnika	Obszar rewitalizacji	Gmina Szydłowiec
Liczba osób bezrobotnych na 100 mieszkańców	21,37	7,23
Liczba osób długotrwale bezrobotnych na 100 mieszkańców	13,15	4,67

Na terenie analizowanego obszaru niekorzystny jest także wskaźnik dotyczący frekwencji wyborczej w wyborach prezydenckich w 2020 roku, który odzwierciedla procent mieszkańców uczestniczących w wyborach w stosunku do ogólnej liczby uprawnionych do głosowania. W skali gminy jego wartość wynosi 65,8%, podczas gdy na obszarze rewitalizacji jest niższy⁵. Niższa frekwencja wyborcza na obszarze rewitalizacji może być interpretowana jako oznaka

⁵ Wartość dla większości obszaru rewitalizacji wynosiła poniżej średniej dla gminy, jednak w obszarze 2 nie wszystkie ulice znajdują się w 1 obwodzie (w przypadku części z nich wartość wskaźnika była wyższa niż średnia dla gminy).

mniejszego zaangażowania mieszkańców tego obszaru w życie polityczne. Najgorzej przedstawia się sytuacja na Obszarze 2.

Nazwa wskaźnika	Obszar rewitalizacji	Gmina Szydłowiec
Frekwencja wyborcza w wyborach prezydenckich w 2020 roku	-	65,8%

Istotnym problemem na analizowanym obszarze rewitalizacji jest liczba popełnianych przestępstw. Wskaźnik liczby stwierdzonych przestępstw na 100 mieszkańców osiągnął wartość 2,40 na obszarze rewitalizacji, natomiast w skali gminy jest korzystniejszy, gdyż wynosi 1,10. Nasilenie tego negatywnego zjawiska dotyczy sołectwa Wola Korzeniowa (przy czym nie oznacza to, że sprawcami przestępstw są mieszkańcy tego sołectwa, lecz to, iż na jego terenie odnotowano najwięcej przestępstw, a zatem relatywnie jest tam najmniej bezpiecznie).

Na obszarze rewitalizacji wskaźnik dotyczący liczby zakłóceń spokoju i porządku publicznego na 100 mieszkańców wynosi 1,04, natomiast w skali gminy osiągnął wartość 0,64. Niekorzystną sytuację odnotowano w przypadku Obszaru 2.

Niekorzystną wartość odnotowano również dla wskaźnika dotyczącego liczby aktów wandalizmu. Na 100 mieszkańców obszaru rewitalizacji wynosi on 0,25 (w skali gminy 0,17). Najtrudniejsza sytuacja w tym zakresie występuje na Obszarze 2.

Niekorzystna sytuacja dotyczy także liczby wykroczeń spożywania alkoholu w miejscu zabronionym na 100 mieszkańców. Na obszarze rewitalizacji wskaźnik ten kształtuje się na poziomie 2,88, natomiast dla całej gminy wartość wskaźnika jest niższa i wynosi 0,92. Niekorzystną wartość wskaźnika odnotowuje się na Obszarze 2.

Negatywnym zjawiskiem na obszarze rewitalizacji jest również większa aniżeli w skali całej gminy liczba zatrzymanych kierowców pod wpływem alkoholu na 100 mieszkańców. W analizowanym obszarze wskaźnik ten osiągnął wartość 0,28, podczas gdy w gminie Szydłowiec kształtuje się na poziomie 0,25. Nasilenie tego negatywnego zjawiska dotyczy Obszaru 2.

Wyszczególnienie	Obszar rewitalizacji	Gmina Szydłowiec
Liczba przestępstw na 100 mieszkańców	2,40	1,10
Liczba zakłóceń spokoju i porządku publicznego	1,04	0,64
Liczba aktów wandalizmu	0,25	0,17
Liczba wykroczeń spożywania alkoholu w miejscu zabronionym	2,88	0,92
Liczba zatrzymanych kierowców pod wpływem alkoholu	0,28	0,25

Opinie interesariuszy:

Respondentów badania ankietowego poproszono o wskazanie problemów w sferze społecznej. Według badanych, na obszarze rewitalizacji najistotniejszym problemem w sferze społecznej jest bezrobocie (54,3%), co koresponduje z wynikami analizy wskaźnikowej. W dalszej kolejności wskazywano także na niewystarczający dostęp do usług medycznych – szpitali i przychodni (46,7%) oraz migrację mieszkańców (44,2%).

SFERA GOSPODARCZA

Na obszarze rewitalizacji odnotowano niekorzystny wskaźnik liczby nowo zarejestrowanych podmiotów gospodarczych (tj. po 2022 r.) w przeliczeniu na 100 mieszkańców. Jego wartość wynosi 0,00, podczas gdy w skali całej gminy jest ona wyraźnie wyższa (0,86). Powyższe dane mogą świadczyć o pewnych trudnościach lub wyzwaniach związanych z aktywnością gospodarczą na obszarze rewitalizacji. Co istotne, niekorzystna sytuacja w tym zakresie dotyczy wszystkich podobszarów rewitalizacji – w każdym z nich wartość wskaźnika wyniosła 0,00.

Wyszczególnienie	Obszar rewitalizacji	Gmina Szydłowiec
Liczba nowo zarejestrowanych podmiotów gospodarczych (tj. po 2022 r.) na 100 mieszkańców	0,00	0,86

Opinie interesariuszy:

Według ankietowanych, na obszarze rewitalizacji znaczącym problemem w sferze gospodarczej jest zła kondycja lokalnych przedsiębiorstw (44,2%). Z opinii respondentów wynika, że innymi problemami z tej sfery na wyznaczonym obszarze jest także brak wsparcia w tworzeniu własnej działalności gospodarczej (37,6%) oraz niski poziom przedsiębiorczości (37,1%). Wskazany przez respondentów brak wsparcia dla zakładania nowych działalności może być przyczyną wykazanego w analizie wskaźnikowej braku nowych firm na obszarze rewitalizacji.

SFERA ŚRODOWISKOWA

W analizie wskaźnikowej nie odnotowano negatywnych zjawisk na obszarze rewitalizacji w sferze środowiskowej.

Opinie interesariuszy:

Zdaniem respondentów, na obszarze rewitalizacji w niewystarczającym stopniu wykorzystuje się walory i zasoby naturalne (38,1%). Wśród innych problemów sfery środowiskowej wskazywano także na występowanie dzikich wysypisk śmieci na obszarze rewitalizacji (36,5%), jak i brak lub niewłaściwa segregacja odpadów przez mieszkańców/przedsiębiorców (35,5%). Wskazane problemy mogą wskazywać na konieczność podjęcia działań w celu podniesienia świadomości ekologicznej mieszkańców (edukacja ekologiczna).

SFERA PRZESTRZENNO-FUNKCJONALNA

W sferze przestrzenno-funkcjonalnej również zaobserwowano występowanie negatywnego zjawiska.

Niepożądanym zjawiskiem na obszarze rewitalizacji jest mniejsza aniżeli w skali całej gminy, liczba przystanków komunikacji zbiorowej przypadających na 100 mieszkańców. Na analizowanym obszarze wskaźnik ten wynosi 0,31, podczas gdy w gminie ogółem osiągnął wartość 0,63. Niekorzystną wartość w tym zakresie odnotowano na Obszarze 2.

Nazwa wskaźnika	Obszar rewitalizacji	Gmina Szydłowiec
Liczba przystanków w przeliczeniu na 100 mieszkańców	0,31	0,63

Na obszarze rewitalizacji liczba placów zabaw dla dzieci i siłowni w terenie dla dorosłych wynosi 4, z czego 2 takie obiekty zlokalizowane są na obszarze 2, natomiast w pozostałych podobszarach – po 1.

Opinie interesariuszy:

Z badania ankietowego wynika, że w sferze funkcjonalno-przestrzennej problem stanowi przede wszystkim niewystarczający dostęp do transportu drogowego (48,2%), co potwierdza wyniki analizy wskaźnikowej w zakresie stosunkowo niewielkiej liczby przystanków komunikacji zbiorowej na obszarze rewitalizacji. Co trzeci ankietowany uważa, że problemem jest niewystarczający dostęp do obiektów handlowych i usługowych (32,5%).

SFERA TECHNICZNA

Przeprowadzona pogłębiona diagnoza wskazuje, że negatywne zjawiska wystąpiły również w sferze technicznej. Na obszarze rewitalizacji znajdują się drogi gminne wymagające remontu – w sołectwie Wola Korzeniowa ich długość wynosi 3,17 km, natomiast na Obszarze 2 wartość ta osiągnęła 2,10 km. W sołectwie Szydłówek nie odnotowano natomiast dróg gminnych, które wymagałyby remontu.

Co więcej, stan techniczny zabytków, leżących na obszarze rewitalizacji (tj. na terenie Podobszaru I) i będących we władaniu gminy, ocenia się relatywnie nisko (średnia ocena 2,50 w skali od 1 do 5 względem 3,0 w całej gminie). Kolejna tabela przedstawia konieczne prace remontowe do przeprowadzenia w zabytkach będących we władaniu gminy, znajdujących się na terenie Podobszaru I, które jednocześnie stanowią uzasadnienie ocen przyznanych dla ich stanu technicznego.

Zabytek	Ocena	Opis koniecznych prac remontowych
Zamek	2,00	Remont elewacji, odwodnienie, obróbka blacharska, wejście do muzeum, usunięcie wilgoci z murów, fosa uszczelnienie dna
Ratusz	3,00	Wymiana stolarki drzwiowej i okiennej oraz remont dachu.

Opinie interesariuszy:

Według respondentów, w sferze technicznej istotnym problemem jest zły lub niewystarczający stan dróg i infrastruktury drogowej (61,4%), co stoi w zgodzie z wynikami przeprowadzonej uprzednio analizy wskaźnikowej. W dalszej kolejności wskazywano także na występowanie barier architektonicznych utrudniających komunikację pieszą osób z niepełnosprawnościami i/lub dzieci (48,2%). W ocenie interesariuszy, problemami obszaru rewitalizacji są także: niewystarczający lub zły stan obiektów użyteczności publicznej (39,1%) i zabytków (36,0%).

Analiza pozytywnych zjawisk

SFERA SPOŁECZNA

Na obszarze rewitalizacji w sferze społecznej niektóre negatywne zjawiska występują z mniejszym natężeniem na obszarze rewitalizacji niż w skali całej gminy.

Jednym z pozytywnych zjawisk na obszarze rewitalizacji jest niższa wartość wskaźnika obciążenia demograficznego, wyrażającego stosunek liczby osób w wieku nieprodukcyjnym do liczby osób w wieku produkcyjnym. W rejonie tym wyniósł on 57,8%, z kolei na obszarze całej gminy jego wartość osiągnęła 58,4%.

Nazwa wskaźnika	Obszar rewitalizacji	Gmina Szydłowiec
Wskaźnik obciążenia demograficznego	57,8%	58,4%

Mieszkańcy obszaru rewitalizacji korzystają z pomocy społecznej z powodu alkoholizmu w relatywnie mniejszym zakresie niż ogół mieszkańców gminy. Na 100 mieszkańców tego obszaru z tego rodzaju wsparcia korzysta 0,23 osób, podczas gdy w skali gminy wskaźnik ten wynosi 0,31.

Wyszczególnienie	Obszar rewitalizacji	Gmina Szydłowiec
Liczba osób korzystających z pomocy społecznej z powodu alkoholizmu	0,23	0,31

Analizowany obszar cechuje się również pozytywnym zjawiskiem dotyczącym niższej niż w skali gminy liczby zasiłków przyznanych przez MOPS na 100 mieszkańców. Na obszarze rewitalizacji wskaźnik ten osiągnął wartość 2,12, natomiast w gminie wynosi 2,87.

Wyszczególnienie	Obszar rewitalizacji	Gmina Szydłowiec
Liczba osób, którym przyznano zasiłki	2,12	2,87

Pozytywnym zjawiskiem w analizowanym obszarze rewitalizacji jest również mniejsza liczba rodzin objętych procedurą Niebieskiej Karty na 100 mieszkańców. Wartość tego wskaźnika dla gminy wynosi 0,26, natomiast na obszarze rewitalizacji jest ona wyraźnie niższa (0,17).

Wyszczególnienie	Obszar rewitalizacji	Gmina Szydłowiec
Liczba rodzin objętych procedurą Niebieskiej Karty	0,17	0,26

Pozytywnym zjawiskiem na obszarze rewitalizacji jest również wyższa niż w skali całej gminy liczba organizacji pozarządowych zarejestrowanych w KRS na 100 mieszkańców. Dla obszaru rewitalizacji wynosi ona 0,65, podczas gdy dla gminy wskaźnik ten osiągnął wartość 0,37.

Nazwa wskaźnika	Obszar rewitalizacji	Gmina Szydłowiec
Liczba organizacji pozarządowych zarejestrowanych w KRS na 100 mieszkańców	0,65	0,37

Poziom bezpieczeństwa na drogach na obszarze rewitalizacji jest wyższy niż w skali całej gminy. Liczba wypadków drogowych na 100 mieszkańców obszaru rewitalizacji wynosi 0,00 natomiast średnia dla całej gminy to 0,05.

Nazwa wskaźnika	Obszar rewitalizacji	Gmina Szydłowiec
Liczba wypadków drogowych na 100 mieszkańców	0,00	0,05

SFERA GOSPODARCZA

Pozytywne zjawiska na obszarze rewitalizacji w sferze gospodarczej dotyczą czterech wskaźników. Jednym z nich jest wyraźnie wyższa niż w skali całej gminy liczba zarejestrowanych podmiotów gospodarczych w przeliczeniu na 100 mieszkańców. W podobnym obszarze rewitalizacji wskaźnik ten wynosi 16,51, podczas gdy w skali gminy osiągnął wartość 12,26.

Nazwa wskaźnika	Obszar rewitalizacji	Gmina Szydłowiec
Liczba zarejestrowanych podmiotów gospodarczych na 100 mieszkańców	16,51	12,26

Kolejnym pozytywnym zjawiskiem w tej sferze dla obszaru rewitalizacji jest niższy aniżeli w gminie odsetek bezrobotnych poniżej 30. roku życia w ogólnej liczbie bezrobotnych. W analizowanym obszarze wskaźnik wynosi 20,2, natomiast w gminie 23,0%.

Również wskaźnik dotyczący odsetka bezrobotnych powyżej 50. roku życia w ogólnej liczbie bezrobotnych jest korzystniejszy na obszarze rewitalizacji aniżeli w skali całej gminy (21,3% w stosunku do 25,1%).

W sferze gospodarczej pozytywnym zjawiskiem jest także niższy na obszarze rewitalizacji udział osób bezrobotnych z wykształceniem podstawowym w ogólnej liczbie bezrobotnych niż w skali całej gminy. Wskaźnik ten dla obszaru rewitalizacji wyniósł 5,3% (w skali gminy 5,6%).

Nazwa wskaźnika	Obszar rewitalizacji	Gmina Szydłowiec
Liczba osób bezrobotnych poniżej 30. roku życia w ogólnej liczbie bezrobotnych	20,2%	23,0%
Liczba osób bezrobotnych powyżej 50. roku życia w ogólnej liczbie bezrobotnych	21,3%	25,1%
Liczba osób bezrobotnych z wykształceniem podstawowym w ogólnej liczbie bezrobotnych	5,3%	5,6%

SFERA ŚRODOWISKOWA

W sferze środowiskowej odnotowano korzystną wartość wskaźnika nagromadzenia wyrobów zawierających azbest (t) na 100 mieszkańców, który dla obszaru rewitalizacji wyniósł 28,51, a dla całej gminy 52,86.

Nazwa wskaźnika	Obszar rewitalizacji	Gmina Szydłowiec
Liczba wyrobów zawierających azbest (t) w przeliczeniu na 100 mieszkańców	28,51	52,86

SFERA PRZESTRZENNO-FUNKCJONALNA

W analizie wskaźnikowej nie wykazano występowania pozytywnych zjawisk w sferze przestrzenno-funkcjonalnej.

SFERA TECHNICZNA

W sferze technicznej odnotowano pewne pozytywne zjawiska na obszarze rewitalizacji. Jednym z nich jest wyższy niż w skali całej gminy odsetek mieszkańców korzystających z kanalizacji. W rejonie tym jego wartość wynosi 87,0%, natomiast w Gminie Szydłowiec 66,6%.

Analiza wykazała, że na obszarze rewitalizacji problem związany ze złym stanem budynków użyteczności publicznej i dróg gminnych nie jest większy niż na terenie całej gminy. Świadczy o tym fakt, że na obszarze tym stan techniczny zarówno budynków użyteczności publicznej, jak i dróg gminnych jest oceniany tak samo, jak na terenie całej gminy (średnia ocen w skali od 1 do 5, gdzie 1 oznaczało ocenę najniższą, a 5 najwyższą, wyniosła 3).

Nazwa wskaźnika	Obszar rewitalizacji	Gmina Szydłowiec
Odsetek mieszkańców korzystających z kanalizacji	87,0%	66,6%
Stan techniczny budynków użyteczności publicznej	3	3
Stan techniczny dróg gminnych	3	3

Podobszar I: obszar 2

Analiza negatywnych zjawisk

Podobszar I charakteryzuje się szeregiem negatywnych aspektów oraz problemów, wśród nich: większy niż w skali gminy udział osób korzystających z pomocy społecznej (w tym z powodu niepełnosprawności, ubóstwa, długotrwałej lub ciężkiej choroby i alkoholizmu) oraz bezrobotnych (w tym długotrwałe), większa liczba osób korzystających z zasiłków, większa liczba przyznanych dożywień dzieci, większa liczba przestępstw, niższy poziom bezpieczeństwa czy mniejsza aktywność społeczna przejawiająca się niższą frekwencją wyborczą. Pełne dane w zakresie niekorzystnych wskaźników dla Obszaru 2 prezentuje poniższa tabela.

Nazwa wskaźnika	Obszar 2	Gmina Szydłowiec
SFERA SPOŁECZNA		
Liczba osób korzystających z pomocy społecznej na 100 mieszkańców	5,04	3,61
Liczba osób z niepełnosprawnościami korzystających z pomocy społecznej na 100 mieszkańców	2,54	1,66
Liczba osób korzystających z pomocy społecznej z powodu ubóstwa na 100 mieszkańców	3,13	2,04
Liczba osób korzystających z pomocy społecznej z powodu długotrwałej lub ciężkiej choroby	2,58	2,35
Liczba osób korzystających z pomocy społecznej z powodu alkoholizmu	0,33	0,31

Nazwa wskaźnika	Obszar 2	Gmina Szydłowiec
Liczba osób, którym przyznano zasiłki stałe	1,04	0,8
Liczba przyznanych dożywień dzieci	1,33	1
Liczba osób bezrobotnych na 100 mieszkańców	27,51	7,23
Liczba osób długotrwale bezrobotnych na 100 mieszkańców	16,97	4,67
Liczba przestępstw na 100 mieszkańców	2,5	1,1
Frekwencja wyborcza w wyborach prezydenckich w 2020 roku	64,80%	65,80%
Liczba zakłóceń spokoju i porządku publicznego	1,38	0,64
Liczba aktów wandalizmu	0,38	0,17
Liczba wykroczeń spożywania alkoholu w miejscu zabronionym	4,21	0,92
Liczba zatrzymanych kierowców pod wpływem alkoholu	0,38	0,25
SFERA GOSPODARCZA		
Liczba nowo zarejestrowanych podmiotów gospodarczych (tj. po 2022 r.) na 100 mieszkańców	0	0,86
SFERA ŚRODOWISKOWA		
-		
SFERA PRZESTRZENNO-FUNKCJONALNA		
Liczba przystanków w przeliczeniu na 100 mieszkańców	0	0,63
SFERA TECHNICZNA		
Ocena stanu technicznego zabytków będących we władaniu gminy	2,50	3,00

Ponadto, bazując na wynikach badania ilościowego odnoszących się do poszczególnych podobszarów rewitalizacji, do najbardziej charakterystycznych negatywnych cech podobszaru należy zaliczyć następujące:

- w sferze społecznej: bezrobocie, niewystarczający dostęp do usług medycznych, migrację mieszkańców, patologie społeczne;
- w sferze gospodarczej: złą kondycję lokalnych przedsiębiorstw, brak wsparcia w tworzeniu własnej działalności gospodarczej;
- w sferze środowiskowej: występowanie dzikich wysypisk śmieci, brak lub niewłaściwa segregacja odpadów, niewystarczające zarządzanie gospodarką odpadów komunalnych;
- w sferze funkcjonalno-przestrzennej: niewystarczający dostęp do transportu drogowego oraz do obiektów handlowych i usługowych;
- w sferze technicznej: zły lub niewystarczający stan dróg i infrastruktury drogowej oraz występowanie barier architektonicznych utrudniających komunikację pieszą osób ze szczególnymi potrzebami;

W badaniu jakościowym zwrócono natomiast uwagę na następujące problemy:

- niewystarczająca ilość terenów zielonych, parków zieleni,
- niewykorzystany potencjał i potrzeba zagospodarowania terenu po kamieniołomie Podkowiński,
- brak bodźców zewnętrznych - tj. zewnętrznego wsparcia, by pobudzić przedsiębiorczość i kreatywne przedsięwzięcia,

- niewielu lokalnych przewoźników i ograniczony transport lokalny,
- niska świadomość ekologiczna mieszkańców.

Potencjały podobszaru rewitalizacji

Podobszar I gromadzi na swoim terenie również **lokalne potencjały**, przez co jest istotny dla rozwoju gminy. Analiza wskaźnikowa wykazała, że Obszar 2 charakteryzuje się między innymi niższym niż w skali gminy wskaźnikiem obciążenia demograficznego, mniejszą liczbą przyznanych zasiłków, mniejszą liczbą wypadków drogowych, mniejszą liczbą rodzin objętych procedurą Niebieskiej Karty, większą liczbą organizacji pozarządowych i zarejestrowanych podmiotów gospodarczych, mniejszą liczbą osób bezrobotnych w wieku poniżej 30 r.ż. i powyżej 50 r.ż., mniejszą liczbą wyrobów zawierających azbest (t) czy wyższym odsetkiem ludności korzystającej z kanalizacji.

Nazwa wskaźnika	Obszar 2	Gmina Szydłowiec
SFERA SPOŁECZNA		
Liczba osób, którym przyznano zasiłki	2,17	2,87
Liczba wypadków drogowych na 100 mieszkańców	0	0,05
Wskaźnik obciążenia demograficznego	58,30%	58,40%
Liczba organizacji pozarządowych zarejestrowanych w KRS na 100 mieszkańców	0,83	0,37
Liczba rodzin objętych procedurą Niebieskiej Karty	0,25	0,26
SFERA GOSPODARCZA		
Liczba zarejestrowanych podmiotów gospodarczych na 100 mieszkańców	19,88	12,26
Liczba osób bezrobotnych poniżej 30. roku życia w ogólnej liczbie bezrobotnych	22,40%	23,00%
Liczba osób bezrobotnych powyżej 50. roku życia w ogólnej liczbie bezrobotnych	23,20%	25,10%
Liczba osób bezrobotnych z wykształceniem podstawowym w ogólnej liczbie bezrobotnych	4,70%	5,60%
SFERA ŚRODOWISKOWA		
Liczba wyrobów zawierających azbest (t) w przeliczeniu na 100 mieszkańców	18,79	52,86
SFERA PRZESTRZENNO-FUNKCJONALNA		
-		
SFERA TECHNICZNA		
Odsetek mieszkańców korzystających z kanalizacji	93,00%	66,60%
Stan techniczny budynków użyteczności publicznej	3	3
Stan techniczny dróg gminnych	3	3

Na terenie podobszaru I zlokalizowany jest Rynek Wielki - główny plac miasta Szydłowca, usytuowany na Starym Mieście, na którym i przy którym znajdują się liczne zabytki. Rynek Wielki w Szydłowcu jest rondem, do którego prowadzi sześć ulic: Radomska, Kilińskiego, Kielecka, Kamienna, Rzeczna oraz Kąpielowa.

Na podobszarze I funkcjonuje Szydłowieckie Centrum Kultury – Zamek w Szydłowcu, w tym Regionalne Centrum Biblioteczno-Multimedialnego oraz działające od maja 2022 r. Kino „Górnik”. W organizowaniu tej działalności uczestniczą również fundacje i stowarzyszenia oraz Urząd Miejski w Szydłowcu. W 2022 roku w Szydłowieckim Centrum Kultury – Zamek działało 5 zespołów artystycznych: Teatr Poezji i Muzyki „U RADIWIŁŁA”, Chór Kameralny „GAUDIUM CANTI”, Klub Tańca Towarzyskiego „Zamek”, Miejska Orkiestra Dęta oraz Zespół Teatralno – Wokalny „FANTAZJA”.

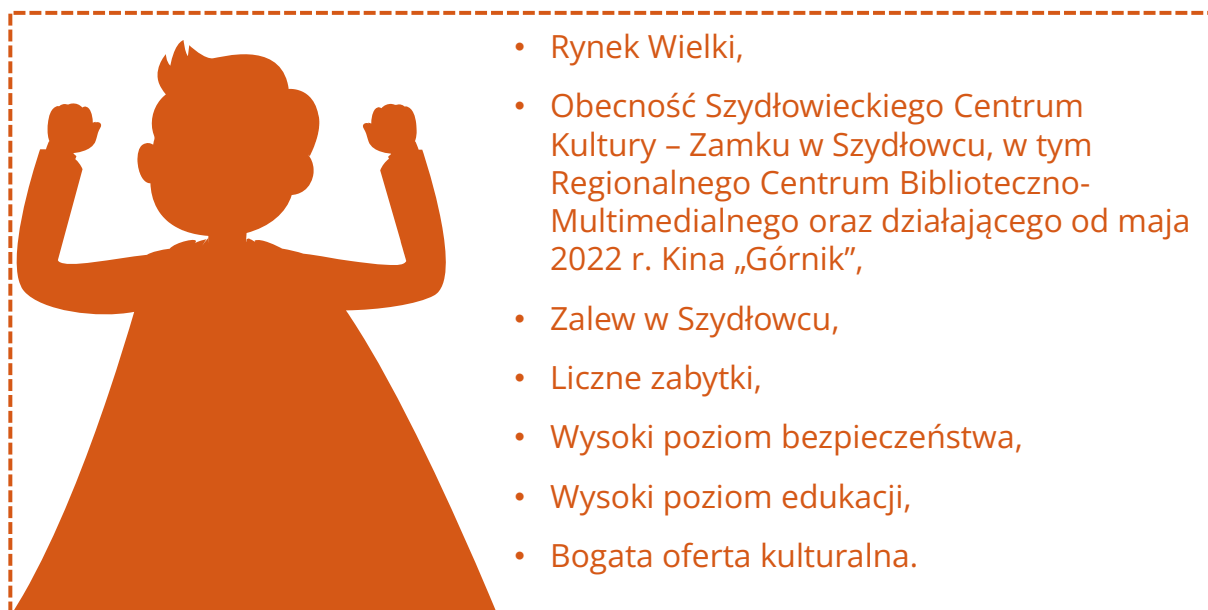
Ponadto na terenie podobszaru I znajduje się zalew - niewielki zbiornik wodny niedaleko centrum Szydłowca, który jest idealnym miejscem dla osób szukających letnich kąpeli, aktywnego odpoczynku czy fanów wędkarstwa. Do dyspozycji najmłodszych jest plac zabaw, dla starszych – siłownia plenerowa. Amatorzy sportów grupowych mają do dyspozycji boiska do plażowej piłki nożnej i siatkówki. Na terenie kąpieliska znajduje się także wypożyczalnia sprzętu wodnego oraz park z muszlą koncertową.

Istotny element infrastruktury podobszaru I stanowią także liczne zabytki, w tym kościół św. Zygmunta w Szydłowcu. Murowany kościół na miejscu drewnianego z początku XV wieku zaczęto wznosić w tym miejscu w 1493 roku. Świątynia składa się z trzyprzęsłowego prezbiterium oraz prostokątnej nawy. W jej wnętrzu na szczególną uwagę zasługuje późnorennesansowy ołtarz główny z rzeźbioną grupą Koronacji NMP oraz późnogotycki poliptryk ołtarzowy. Ważnym elementem wyposażenia świątyni są również dziewiętnastowieczne organy.

Reasumując, wyróżnia się następujące kluczowe, lokalne potencjały obszaru rewitalizacji:

- Rynek Wielki,
- obecność Szydłowieckiego Centrum Kultury – Zamku w Szydłowcu, w tym Regionalnego Centrum Biblioteczno-Multimedialnego oraz działającego od maja 2022 r. Kina „Górnik”,
- zalew w Szydłowcu,
- liczne zabytki,
- wysoki poziom bezpieczeństwa,
- wysoki poziom edukacji,
- bogata oferta kulturalna.

Rysunek 1. Lokalne potencjały podobszaru I



Źródło: opracowanie własne

Podobszar II: Szydłówek

Analiza negatywnych zjawisk

Z analizy wskaźnikowej wynika, iż na podobszarze II występuje nagromadzenie negatywnych zjawisk, szczególnie w sferze społecznej i gospodarczej. Dotyczą one między innymi większego niż w skali gminy udziału osób korzystających z pomocy społecznej (w tym również z powodu niepełnosprawności i ubóstwa), większej liczby zasiłków stałych przyznanych przez MOPS, większej liczby przyznanych dożywień dzieci, większej liczby bezrobotnych (w tym długotrwale bezrobotnych oraz z wykształceniem podstawowym), większej przestępczości czy niższej frekwencji wyborczej. Ponadto w sferze gospodarczej odnotowuje się mniejszą niż w skali gminy liczbę organizacji pozarządowych i zarejestrowanych podmiotów gospodarczych (w tym powstałych po 2022 r.). Pełne dane w zakresie niekorzystnych wskaźników przedstawia kolejna tabela.

Nazwa wskaźnika	Sołectwo Szydłówek	Gmina Szydłowiec
SFERA SPOŁECZNA		
Liczba osób korzystających z pomocy społecznej na 100 mieszkańców	4,48	3,61
Liczba osób z niepełnosprawnościami korzystających z pomocy społecznej na 100 mieszkańców	2,52	1,66
Liczba osób korzystających z pomocy społecznej z powodu ubóstwa na 100 mieszkańców	3,08	2,04
Liczba osób, którym przyznano zasiłki stałe	1,12	0,8
Liczba przyznanych dożywień dzieci	1,54	1
Liczba osób bezrobotnych na 100 mieszkańców	8,82	7,23
Liczba osób długotrwale bezrobotnych na 100 mieszkańców	4,76	4,67
Liczba przestępstw na 100 mieszkańców	1,68	1,1
Liczba organizacji pozarządowych zarejestrowanych w KRS na 100 mieszkańców	0,14	0,37
Frekwencja wyborcza w wyborach prezydenckich w 2020 roku	65,10%	65,80%
SFERA GOSPODARCZA		
Liczba zarejestrowanych podmiotów gospodarczych na 100 mieszkańców	9,38	12,26
Liczba nowo zarejestrowanych podmiotów gospodarczych (tj. po 2022 r.) na 100 mieszkańców	0	0,86
Liczba osób bezrobotnych z wykształceniem podstawowym w ogólnej liczbie bezrobotnych	11,10%	5,60%
SFERA ŚRODOWISKOWA		
Liczba wyrobów zawierających azbest (t) w przeliczeniu na 100 mieszkańców	68,36	52,86
SFERA PRZESTRZENNO-FUNKCJONALNA		
-		
SFERA TECHNICZNA		
-		

Ponadto, bazując na wynikach badania ilościowego odnoszących się do poszczególnych podobszarów rewitalizacji, do najbardziej charakterystycznych negatywnych cech podobszaru należy zaliczyć następujące:

- w sferze społecznej: migracja mieszkańców, niski poziom edukacji, niewystarczający dostęp do infrastruktury społecznej;
- w sferze gospodarczej: niski poziom przedsiębiorczości, brak wsparcia w tworzeniu własnej działalności gospodarczej;
- w sferze środowiskowej: niewystarczające wykorzystanie walorów i zasobów naturalnych, brak lub niewłaściwa segregacja odpadów przez mieszkańców i przedsiębiorstwa, występowanie dzikich wysypisk śmieci;
- w sferze funkcjonalno-przestrzennej: niewystarczający dostęp do transportu drogowego oraz obiektów handlowych i usługowych;
- w sferze technicznej: występowanie barier architektonicznych utrudniających komunikację pieszą osób ze szczególnymi potrzebami, zły lub niewystarczający stan dróg i infrastruktury drogowej;

W badaniu jakościowym zwrócono natomiast uwagę na następujące problemy:

- duże wyludnienie podobszaru,
- zanik działalności rolniczej i rzemieślniczej,
- brak bodźców zewnętrznych, tj. zewnętrznego wsparcia, by pobudzić przedsiębiorczość i kreatywne przedsięwzięcia,
- niewielu lokalnych przewoźników i ograniczony transport lokalny,
- niska świadomość ekologiczna mieszkańców.

Potencjały podobszaru rewitalizacji

Podobszar II to także miejsce o wyjątkowych potencjałach, które kształtują społeczność i rozwój lokalny. Wyniki analizy wskaźnikowej wskazują, że sołectwo Szydłówek charakteryzuje się między innymi niższym niż w skali gminy wskaźnikiem obciążenia demograficznego, mniejszą liczbą osób korzystających z pomocy społecznej z powodu długotrwałej lub ciężkiej choroby i alkoholizmu, mniejszą liczbą osób, którym przyznano zasiłki, większym poziomem bezpieczeństwa (m.in. mniejsza liczba wypadków drogowych, zakłóceń spokoju i porządku publicznego, aktów wandalizmu) czy mniejszą liczbą osób bezrobotnych poniżej 30. roku życia oraz powyżej 50 roku życia. Pełne dane przedstawia kolejna tabela.

Nazwa wskaźnika	Sołectwo Szydłówek	Gmina Szydłowiec
SFERA SPOŁECZNA		
Liczba osób korzystających z pomocy społecznej z powodu długotrwałej lub ciężkiej choroby	2,24	2,35
Liczba osób korzystających z pomocy społecznej z powodu alkoholizmu	0	0,31
Liczba osób, którym przyznano zasiłki	2,1	2,87

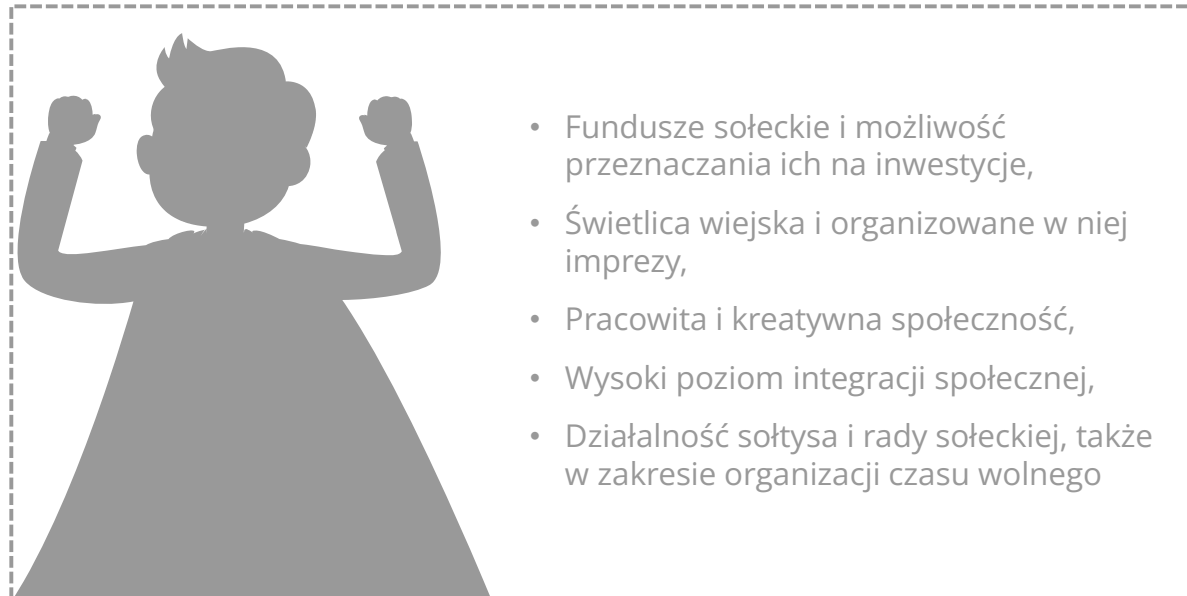
Nazwa wskaźnika	Sołectwo Szydłówek	Gmina Szydłowiec
Liczba wypadków drogowych na 100 mieszkańców	0	0,05
Wskaźnik obciążenia demograficznego	52,90%	58,40%
Liczba zakłóceń spokoju i porządku publicznego	0,42	0,64
Liczba aktów wandalizmu	0	0,17
Liczba rodzin objętych procedurą Niebieskiej Karty	0	0,26
Liczba wykroczeń spożywania alkoholu w miejscu zabronionym	0,14	0,92
Liczba zatrzymanych kierowców pod wpływem alkoholu	0	0,25
SFERA GOSPODARCZA		
Liczba osób bezrobotnych poniżej 30. roku życia w ogólnej liczbie bezrobotnych	4,80%	23,00%
Liczba osób bezrobotnych powyżej 50. roku życia w ogólnej liczbie bezrobotnych	9,50%	25,10%
SFERA ŚRODOWISKOWA		
-		
SFERA PRZESTRZENNO-FUNKCJONALNA		
Liczba przystanków w przeliczeniu na 100 mieszkańców	0,7	0,63
SFERA TECHNICZNA		
Odsetek mieszkańców korzystających z kanalizacji	90,00%	66,60%
Stan techniczny dróg gminnych	3	3

Na terenie podobszaru II zlokalizowany jest Kościół pw. Narodzenia NMP w Szydłówku. Historia parafii rozpoczyna się 29 sierpnia 1982r. przeniesieniem krzyża spod kościoła św. Zygmunta w Szydłowcu i ustawieniem go na placu. Początkowo msze św. odprawiane były pod gołym niebem, przy krzyżu. Na obszarze II zlokalizowana jest na Szydłównu II świetlica wiejska oraz powstaje druga świetlica na Szydłównu I. Świetlice wiejskie są istotne dla rewitalizacji, gdyż są miejscem spotkań i integracji mieszkańców.

Reasumując, wyróżnia się następujące kluczowe, lokalne potencjały obszaru rewitalizacji:

- fundusze sołeckie i możliwość przeznaczania ich na inwestycje,
- świetlica wiejska i organizowane w niej imprezy,
- pracowita i kreatywna społeczność,
- wysoki poziom integracji społecznej,
- działalność sołtysa i rady sołeckiej, także w zakresie organizacji czasu wolnego,
- Projekty w ramach Budżetu Obywatelskiego gminy Szydłowiec dopasowane dla mieszkańców.

Rysunek 2. Lokalne potencjały podobszaru II



Źródło: opracowanie własne

Podobszar III: Wola Korzeniowa

Analiza negatywnych zjawisk

Podobszar III charakteryzuje się pewnymi negatywnymi zjawiskami, które wpływają na jakość życia mieszkańców. Z analizy wskaźnikowej wynika, iż w sołectwie Wola Korzeniowa występuje nagromadzenie negatywnych zjawisk, w szczególności w sferze społecznej i gospodarczej. Przekroczenia w stosunku do średniej wartości dla gminy dotyczą między innymi wskaźnika obciążenia demograficznego, liczby osób niepełnosprawnych korzystających z pomocy społecznej, liczby osób korzystających z pomocy społecznej z powodu długotrwałej lub ciężkiej choroby, liczby zasiłków stałych przyznanych przez MOPS, liczby bezrobotnych (w tym długotrwale), liczby przestępstw oraz frekwencji wyborczej. W sferze gospodarczej negatywne zjawiska związane są przede wszystkim z liczbą zarejestrowanych podmiotów gospodarczych oraz liczbą nowo zarejestrowanych podmiotów gospodarczych (tj. po 2022 roku) w przeliczeniu na 100 mieszkańców. Pełne dane odnośnie negatywnych zjawisk przedstawia kolejna tabela.

Nazwa wskaźnika	Sołectwo Wola Korzeniowa	Gmina Szydłowiec
SFERA SPOŁECZNA		
Liczba osób z niepełnosprawnościami korzystających z pomocy społecznej na 100 mieszkańców	2,09	1,66
Liczba osób korzystających z pomocy społecznej z powodu długotrwałej lub ciężkiej choroby	2,56	2,35
Liczba osób, którym przyznano zasiłki stałe	0,93	0,8
Liczba osób bezrobotnych na 100 mieszkańców	7,91	7,23
Liczba osób długotrwale bezrobotnych na 100 mieszkańców	5,81	4,67
Liczba przestępstw na 100 mieszkańców	3,02	1,1
Wskaźnik obciążenia demograficznego	63,50%	58,40%
Frekwencja wyborcza w wyborach prezydenckich w 2020 roku	65,60%	65,80%
SFERA GOSPODARCZA		
Liczba zarejestrowanych podmiotów gospodarczych na 100 mieszkańców	9,53	12,26
Liczba nowo zarejestrowanych podmiotów gospodarczych (tj. po 2022 r.) na 100 mieszkańców	0	0,86
Liczba osób bezrobotnych z wykształceniem podstawowym w ogólnej liczbie bezrobotnych	5,90%	5,60%
SFERA ŚRODOWISKOWA		
-		
SFERA PRZESTRZENNO-FUNKCJONALNA		
-		
SFERA TECHNICZNA		
Odsetek mieszkańców korzystających z kanalizacji	50,00%	66,60%

Ponadto, bazując na wynikach badania ilościowego odnoszących się do poszczególnych podobszarów rewitalizacji, do najbardziej charakterystycznych negatywnych cech podobszaru należy zaliczyć następujące:

- w sferze społecznej: niewystarczający dostęp do infrastruktury społecznej, niewystarczający dostęp do usług, niewystarczająca oferta sportowo-rekreacyjna;
- w sferze gospodarczej: niski poziom przedsiębiorczości, zła kondycja lokalnych przedsiębiorstw;
- w sferze środowiskowej: niewystarczające wykorzystanie walorów i zasobów naturalnych, występowanie azbestu na dachach budynków;
- w sferze funkcjonalno-przestrzennej: niewystarczający dostęp do transportu drogowego, niewystarczający dostęp do obiektów handlowych i usługowych;
- w sferze technicznej: zły lub niewystarczający stan dróg i infrastruktury drogowej, występowanie barier architektonicznych utrudniających komunikację pieszą osób ze szczególnymi potrzebami;

W badaniu jakościowym zwrócono natomiast uwagę na następujące problemy:

- zanik działalności rolniczej,
- brak bodźców zewnętrznych, tj. zewnętrznego wsparcia, by pobudzić przedsiębiorczość, kreatywne przedsięwzięcia,
- niewielu lokalnych przewoźników i ograniczony transport lokalny,
- niska świadomość ekologiczna mieszkańców.

Potencjały podobszaru rewitalizacji

Podobszar III to rejon szczególnie istotny dla rozwoju gminy z uwagi na znajdujące się na jego terenie **lokalne potencjały**. Analiza wskazuje na występowanie pozytywnych zjawisk we wszystkich analizowanych sferach. Dotyczą one między innymi: mniejszej niż w skali gminy liczby osób korzystających z pomocy społecznej (w tym z powodu ubóstwa i alkoholizmu), mniejszej liczby osób, którym przyznano zasiłki, mniejszej liczby przyznanych dożywień dzieci, większej liczby organizacji pozarządowych, większego poziomu bezpieczeństwa (m.in. mniejsza liczba wypadków drogowych, zakłóceń spokoju i porządku publicznego, aktów wandalizmu) czy mniejszej liczby osób bezrobotnych poniżej 30. roku życia i powyżej 50. roku życia w ogólnej liczbie bezrobotnych. Pełne dane z tego zakresu przedstawia poniższa tabela.

Nazwa wskaźnika	Sołectwo Wola Korzeniowa	Gmina Szydłowiec
SFERA SPOŁECZNA		
Liczba osób korzystających z pomocy społecznej na 100 mieszkańców	2,79	3,61
Liczba osób korzystających z pomocy społecznej z powodu ubóstwa na 100 mieszkańców	0,7	2,04
Liczba osób korzystających z pomocy społecznej z powodu alkoholizmu	0	0,31
Liczba osób, którym przyznano zasiłki	1,86	2,87
Liczba przyznanych dożywień dzieci	0,93	1
Liczba wypadków drogowych na 100 mieszkańców	0	0,05

Nazwa wskaźnika	Sołectwo Wola Korzeniowa	Gmina Szydłowiec
Liczba organizacji pozarządowych zarejestrowanych w KRS na 100 mieszkańców	0,47	0,37
Liczba zakłóceń spokoju i porządku publicznego	0,23	0,64
Liczba aktów wandalizmu	0	0,17
Liczba rodzin objętych procedurą Niebieskiej Karty	0	0,26
Liczba wykroczeń spożywania alkoholu w miejscu zabronionym	0	0,92
Liczba zatrzymanych kierowców pod wpływem alkoholu	0,23	0,25
SFERA GOSPODARCZA		
Liczba osób bezrobotnych poniżej 30. roku życia w ogólnej liczbie bezrobotnych	5,90%	23,00%
Liczba osób bezrobotnych powyżej 50. roku życia w ogólnej liczbie bezrobotnych	5,90%	25,10%
SFERA ŚRODOWISKOWA		
Liczba wyrobów zawierających azbest (t) w przeliczeniu na 100 mieszkańców	16,53	52,86
SFERA PRZESTRZENNO-FUNKcjONALNA		
Liczba przystanków w przeliczeniu na 100 mieszkańców	1,4	0,63
SFERA TECHNICZNA		
Stan techniczny dróg gminnych	3	3

Na terenie podobszaru III zlokalizowana jest remiza Ochotniczej Straży Pożarnej. Działalność OSP jest szczególnie istotna dla rewitalizacji z uwagi na fakt, iż jest organizatorem i inicjatorem spotkań integrujących mieszkańców.

Podobszar III cechuje obecność dużego zakładu produkcyjnego: Huty Szkła oraz dwóch warsztatów rzemieślniczych (stolarsko-meblarskiego oraz tapicerskiego).

Ważnym atutem może być również fakt, iż przez podobszar przebiegają drogi: ekspresowa S7 oraz powiatowa Szydłowiec – Majdów.

Reasumując, wyróżnia się następujące kluczowe, lokalne potencjały obszaru rewitalizacji:

- fundusze sołeckie i możliwość przeznaczania ich na inwestycje,
- świetlica wiejska i organizowane w niej imprezy,
- życzliwa społeczność,
- wysoki poziom integracji społecznej,
- wysoki poziom bezpieczeństwa,
- działalność OSP Wola Korzeniowa (organizatora i inicjatora spotkań integrujących),
- działalność sołtysa i rady sołeckiej, także w zakresie organizacji czasu wolnego,
- duży zakład pracy o znaczącym potencjale rozwojowym

Rysunek 3. Lokalne potencjały podobszaru III



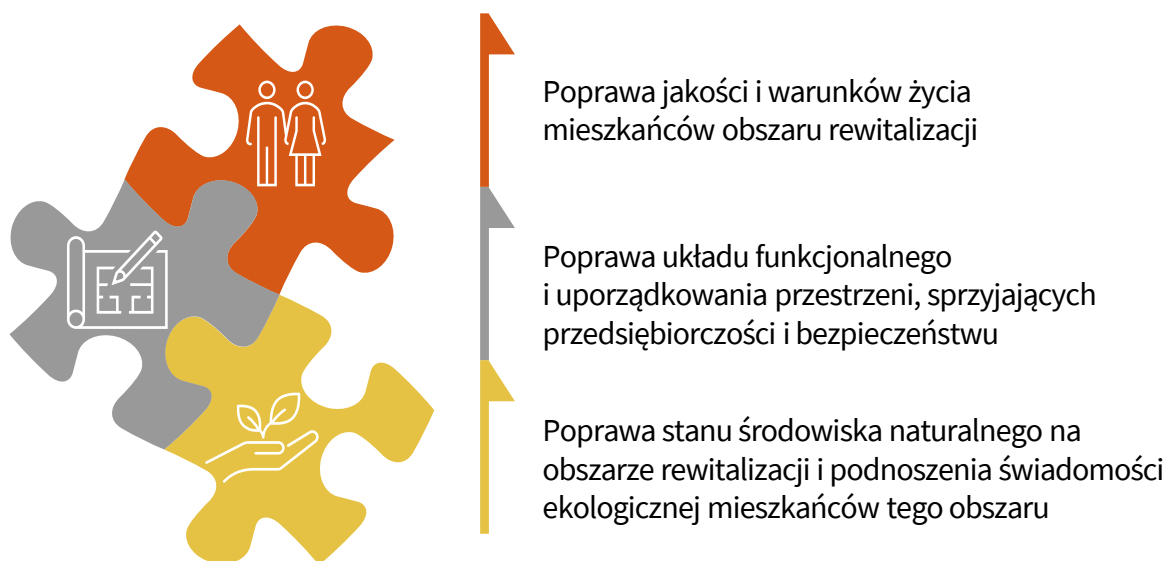
Źródło: opracowanie własne

Podsumowanie – potrzeby rewitalizacyjne

Przeprowadzone badania pozwoliły na identyfikację **potrzeb rewitalizacyjnych** na obszarze rewitalizacji, na które to należy odpowiedzieć poprzez zaplanowane w dalszej części projekty rewitalizacyjne. Wśród potrzeb zdiagnozowano następujące:

- **potrzeba poprawy jakości i warunków życia mieszkańców obszaru rewitalizacji** poprzez przeciwdziałanie negatywnym zjawiskom społeczno-ekonomicznym występującym na tym obszarze – w szczególności bezrobociu, a także poprzez zwiększanie dostępu do usług publicznych i infrastruktury społecznej oraz zwiększanie mobilności mieszkańców. Dostrzega się więc konieczność stworzenia mieszkańcom warunków do rozwoju na wielu płaszczyznach przy realizacji różnego rodzaju działań aktywizujących i integrujących. Takie działania pozwolą mieszkańcom obszaru rewitalizacji na podniesienie ich kompetencji społecznych i zawodowych, jak również zwiększenie poczucia tożsamości lokalnej i wzajemnej integracji, co jest szczególnie istotne z punktu widzenia zdiagnozowanych problemów – umożliwi to niwelowanie niepożądanych zjawisk.
- **potrzeba poprawy układu funkcjonalnego i uporządkowania przestrzeni, sprzyjających przedsiębiorczości i bezpieczeństwu** – poprzez działania mające na celu podniesienie dostępności i jakości przestrzeni publicznych na obszarze rewitalizacji, w tym poprzez poprawę dostępności komunikacyjnej, zagospodarowanie terenów zielonych (dzięki temu powstaną miejsca spotkań dla mieszkańców), termomodernizację budynków i obiektów użyteczności publicznej, poprawę stanu technicznego dróg i infrastruktury drogowej oraz likwidację barier architektonicznych dla osób ze szczególnymi potrzebami. Nie bez znaczenia będą także działania zmierzające do ograniczenia bezrobocia (także długotrwałego) i przestępczości oraz zwiększenie poziomu bezpieczeństwa, ponieważ zjawiska te są szczególnie nasilone na obszarze rewitalizacji. Ich ograniczenie wpłynie na poprawę bezpieczeństwa na obszarze rewitalizacji, jak również może pozytywnie oddziaływać na poziom przedsiębiorczości mieszkańców.
- **potrzeba poprawy stanu środowiska naturalnego na obszarze rewitalizacji i podnoszenia świadomości ekologicznej mieszkańców tego obszaru** – na obszarze rewitalizacji dostrzega się problemy środowiskowe, w tym będące wynikiem niskiej świadomości ekologicznej mieszkańców (np. występowanie dzikich wysypisk śmieci w zalesionych częściach obszaru, zanieczyszczanie wód poprzez nielegalne wylanie szamb z prywatnych posesji, brak wiedzy o prawidłowym segregowaniu odpadów). W związku z tym konieczne jest nie tylko podejmowanie działań infrastrukturalnych, bezpośrednio przyczyniających się do poprawy jakości środowiska, lecz także realizowanie działań miękkich w zakresie edukacji ekologicznej mieszkańców obszaru.

Rysunek 4. Potrzeby rewitalizacyjne



Źródło: opracowanie własne

Wizja stanu po przeprowadzeniu rewitalizacji

Wizja zawarta w Gminnym Programie Rewitalizacji Gminy Szydłowiec na lata 2024-2030 stanowi opis pożądanego stanu obszaru rewitalizacji, który ma zostać osiągnięty poprzez wspólne działania podjęte przez administrację samorządową oraz interesariuszy rewitalizacji. Sformułowana w ramach partycypacyjnej procedury wizja odpowiada na zidentyfikowane w diagnozie problemy i potrzeby obszaru rewitalizacji. Jednocześnie wszelkie inicjatywy mające na celu jej realizację zostaną ukierunkowane na pełne wykorzystanie drzemiących w tej części gminy potencjałów.



Obszar rewitalizacji po realizacji przedsięwzięć rewitalizacyjnych stanie się miejscem, gdzie priorytetem jest wysoka jakość życia. Wszelkie zaniedbane przestrzenie na tym obszarze zostaną odnowione i zagospodarowane, a społeczność będzie miała zapewnione warunki do rozwoju – zarówno zawodowego, jak i osobistego. Mieszkańcy będą mieli zapewnione miejsca do pracy, edukacji i spędzania czasu wolnego, a negatywne zjawiska społeczno-ekonomiczne zostaną zredukowane. Dzięki licznym wydarzeniom kulturalnym i rekreacyjnym nastąpi ożywienie społeczne na tym obszarze, przy jednoczesnym wzmocnieniu więzi społecznych i tożsamości lokalnej. Realizacja przedsięwzięć rewitalizacyjnych sprawi, że społeczność lokalna będzie mogła cieszyć się bezpiecznym i stabilnym środowiskiem

Cele rewitalizacji i kierunki działań rewitalizacyjnych

Wizja stanu obszaru rewitalizacji w gminie Szydłowiec uszczegółowiona została poprzez trzy cele rewitalizacji, w ramach których wyodrębniono kierunki działania (łącznie 8) reprezentujące typy przedsięwzięć i aktywności, które należy podjąć na rzecz wywołania pozytywnej zmiany w tej części gminy.



CEL GŁÓWNY

Eliminacja dysproporcji rozwojowych wewnątrz gminy poprzez zrównoważony rozwój obszaru rewitalizacji w wymiarze społecznym, gospodarczym, środowiskowym, przestrzennym i technicznym, prowadząca do poprawy warunków i jakości życia mieszkańców oraz zachowania integralności przestrzennej i tożsamości lokalnej na tym obszarze.

Cel	Kierunek działania
<p>Cel 1. Poprawa jakości życia na obszarze rewitalizacji poprzez ożywienie społeczno-gospodarcze i niwelowanie negatywnych zjawisk społeczno-ekonomicznych, w tym kreowanie warunków do rozwoju, aktywizacji i integracji lokalnej społeczności na obszarze rewitalizacji</p>	<p>1.1. Zapobieganie niekorzystnym zjawiskom społeczno-ekonomicznym i redukcja ich szkodliwego wpływu na mieszkańców obszaru rewitalizacji</p>
	<p>1.2. Poprawa jakości i warunków życia na obszarze rewitalizacji poprzez rozwój infrastruktury publicznej i usług społecznych, oraz prowadzenie wydarzeń integrujących i budujących wspólnotę</p>
	<p>1.3. Kreowanie warunków dla wszechstronnego rozwoju mieszkańców obszaru rewitalizacji, w tym dla podnoszenia kompetencji społecznych i zawodowych</p>
<p>Cel 2. Podniesienie poziomu dostępności oraz rozwój przedsiębiorczości poprzez poprawę układu funkcjonalnego oraz uporządkowanie przestrzeni publicznej</p>	<p>2.1. Dążenie do uzyskania wysokiego poziomu estetyki przestrzeni publicznej na obszarze rewitalizacji poprzez dbałość o stan walorów naturalnych oraz zagospodarowanie terenów zieleni</p>
	<p>2.2. Uporządkowanie i zagospodarowanie terenów na obszarze rewitalizacji, dążące do ożywienia tego obszaru, zwiększenia jego dostępności i funkcjonalności</p>
	<p>2.3. Tworzenie przestrzeni rekreacyjnych dla społeczności obszaru rewitalizacji poprzez adaptację terenów publicznych i wykorzystanie ich naturalnych walorów</p>
<p>Cel 3. Poprawa standardów jakości środowiska naturalnego przy wykorzystaniu działań infrastrukturalnych, proekologicznych i edukacyjnych</p>	<p>3.1. Kreowanie przestrzeni do relaksu i rekreacji na obszarze rewitalizacji poprzez wykorzystanie walorów naturalnych oraz uporządkowanie i zagospodarowanie terenów oraz podnoszenie świadomości proekologicznej mieszkańców z uwzględnieniem OZE</p>
	<p>3.2. Kreowanie świadomości ekologicznej wśród mieszkańców obszaru poddawanego rewitalizacji poprzez prowadzenie różnorodnych działań edukacyjnych i inicjatyw mających na celu ochronę środowiska naturalnego</p>

Opis powiązania gminnego programu rewitalizacji z dokumentami strategicznymi

Jakkolwiek proces rewitalizacji ma charakter lokalny, koncentrując interwencje na pod względem terytorialnym i problemowym, to przyjęte w nim cele i kierunki działań powinny wykazywać powiązanie z innymi politykami gminy, powiatu i województwa.

Analiza powiązań Gminnego Programu Rewitalizacji z dokumentami strategicznymi szczebla lokalnego, ponadlokalnego i regionalnego, została przeprowadzona na podstawie założeń zawartych w tych dokumentach. W zależności od struktury analizowanego dokumentu, pod uwagę brano cele strategiczne bądź operacyjne, jak i odpowiadające im kierunki działań.

Strategia Rozwoju Gminy Szydłowiec na lata 2015-2025

Strategia Rozwoju Gminy Szydłowiec na lata 2015-2025, została przyjęta uchwałą Nr 84/XV/15 Rady Miejskiej w Szydłowcu z 11 grudnia 2015 r.

Przyjęto w niej następujące cele strategiczne:

1. **Poprawa jakości życia mieszkańców i funkcji osiedleńczych gminy poprzez stały rozwój infrastruktury technicznej i społecznej.**

W ramach tego celu sformułowano szeroki katalog celów operacyjnych w kategoriach: infrastruktury drogowej, w tym towarzyszącej, infrastruktury wodociągowej, kanalizacyjnej i ciepłowniczej, planowania przestrzennego, budownictwa mieszkaniowego, oświaty i sportu, wsparcia integracji społecznej a także innych usług społecznych.

W zakresie infrastruktury drogowej planowane są: budowa i modernizacja dróg gminnych, współpraca z powiatem przy modernizacji dróg powiatowych, modernizacja mostów gminnych, budowa i modernizacja chodników, budowa ścieżek rowerowych, poprawa dostępności komunikacji publicznej, rozbudowa i modernizacja sieci oświetlenia oraz wprowadzenie nowych technologii mających na celu poprawę jakości oświetlenia ulicznego i spadek zużycia energii związanej z jego użytkowaniem, budowa nowych parkingów i rozbudowa istniejących.

W zakresie infrastruktury wodnej, kanalizacyjnej i ciepłowniczej: budowa i rozbudowa sieci kanalizacyjnej oraz oczyszczalni ścieków, budowa stacji uzdatniania wody, rozbudowa i modernizacja sieci wodociągowej – szczególnie w sołectwach, rozbudowa i modernizacja rowów melioracyjnych, systematyczna modernizacja systemu ciepłowniczego gminy wraz z ewentualnym wprowadzeniem proekologicznych źródeł energii.

W zakresie planowania przestrzennego: bieżące opracowywanie planów zagospodarowania przestrzennego z uwzględnieniem terenów inwestycyjnych.

W zakresie budownictwa mieszkaniowego: wsparcie rozwoju budownictwa społecznego w celu rozwoju funkcji osiedleńczych, rozbudowa i modernizacja zasobów mieszkaniowych gminy, w tym mieszkań komunalnych i socjalnych, kreowanie warunków rozwoju budownictwa wielorodzinnego.

W zakresie projektów oświatowych i sportowych: rozbudowa i modernizacja infrastruktury oświatowej, rozbudowa i poprawa stanu obiektów sportowych przy placówkach oświatowych, doposażenie infrastruktury oświatowej, w tym infrastruktury przedszkolnej, tworzenie systemu umożliwiającego podnoszenie poziomu kształcenia, dostosowanie edukacji do norm europejskich oraz wyrównywanie szans edukacyjnych dzieci i młodzieży przy jednoczesnym monitorowaniu wydatków związanych z prowadzonymi przez gminę szkołami i placówkami oświatowymi, stała poprawa poziomu edukacji w szkołach – rozwój programów stypendialnych i oferty pozalekcyjnych zajęć edukacyjnych i sportowych, rozwój infrastruktury sportowej, w tym budowa parku sportowo-rekreacyjnego, budowa siłowni plenerowych, wsparcie programów promujących aktywność fizyczną i sport.

W zakresie integracji lokalnych społeczności: budowa świetlic na terenie sołectw, aktywizacja społeczności lokalnej, wsparcie dla inicjatyw obywatelskich i organizacji pozarządowych, integracja gminnej społeczności – niwelowanie antagonizmów między mieszkańcami Szydłowca a mieszkańcami sołectw poprzez wyrównywanie szans rozwojowych i dostępu do infrastruktury technicznej, społecznej i sportowej.

W zakresie pozostałych usług społecznych: likwidacja barier architektonicznych w miejscach użyteczności publicznej, poprawa bezpieczeństwa publicznego poprzez rozbudowę monitoringu ulicznego i utworzenie miejskiego centrum monitoringu, wspieranie programów profilaktyki zdrowotnej na terenie gminy, rozwój infrastruktury pomocy społecznej, w tym: rodzinnych domów pomocy, dziennych środowiskowych domów samopomocy, dziennych domów „Senior-Wigor” i jadłodajni, czy rozwój poradnictwa specjalistycznego (prawnego, psychologicznego i rodzinnego) w gminie.

2. **Efektywne wykorzystanie walorów przyrodniczych i pozaprzyrodniczych gminy w celu zwiększenia jej atrakcyjności turystycznej.**

W ramach tego celu, katalog celów operacyjnych można podzielić na kategorie ochrony środowiska, ochrony dziedzictwa lokalnego, rozwoju oferty kulturalnej i rekreacyjnej i promocji.

W zakresie ochrony środowiska przewiduje się: wsparcie dla inicjatyw mających na celu zachowanie czystości środowiska przyrodniczego gminy, utrzymanie dobrego stanu walorów przyrodniczych w gminie poprzez rozwój nowoczesnych programów gospodarowania odpadami.

W zakresie ochrony dziedzictwa lokalnego: rewitalizacja i ochrona walorów kultury materialnej gminy, wytwarzanie i wykorzystanie lokalnych produktów turystycznych, m.in. tradycyjnych potraw regionalnych gminy, wsparcie dla inicjatyw mających na celu

podnoszenie świadomości i wrażliwości społecznej w zakresie dziedzictwa kulturowego i przyrodniczego gminy.

W zakresie rozwoju oferty kulturalnej i rekreacyjnej: rozwój otwartej przestrzeni kulturowej gminy poprzez wykorzystanie walorów ulicy Radomskiej, rozwój infrastruktury turystycznej przy szlakach turystycznych oraz tworzenie nowych szlaków, wsparcie dla rozwoju i promocji gospodarstw agroturystycznych na terenie gminy, wsparcie dla lokalnych twórców i artystów, rozwój aktywnego wypoczynku poprzez modernizację i rozbudowę infrastruktury sportowej i rekreacyjnej, m.in. ośrodka rekreacyjnego „Zalew”, placów zabaw, siłowni plenerowych, wykorzystanie istniejącej infrastruktury sportowej do pobudzenia aktywności sportowej mieszkańców gminy, współpraca przy organizacji imprez kulturalnych o charakterze lokalnym i ponadlokalnym z innymi samorządami i organizacjami pozarządowymi, wsparcie dla inicjatyw społeczno-kulturalnych służących integracji mieszkańców gminy, wsparcie dla rozwoju turystyki weekendowej i turystyki sakralnej (wędrowki „Śladami kultury i tradycji wsi polskiej – historia i dzieje kapliczek przydrożnych”).

W zakresie promocji: poszukiwanie nowych, nieszablonowych sposobów promocji gminy (np. spotkania z lokalnymi autorytetami, rekomendowanie plenerów na terenie gminy do produkcji filmowych i telewizyjnych), wsparcie dla lokalnych organizacji promujących walory turystyczne Szydłowca i okolic, współpraca z mediami lokalnymi w zakresie promocji turystycznej gminy (wykorzystanie nowych mediów – social media, blogosfera i vlogosfera, itp.), powstanie ujednoczonej identyfikacji wizualnej gminy (herb – logotyp – hasło), utworzenie marki turystycznej gminy spójnej z identyfikacją wizualną samorządu.

3. Stworzenie korzystnych warunków do rozwoju działalności gospodarczej na terenie gminy poprzez rozbudowę i poprawę oferty dla inwestorów.

Dla realizacji tego celu wyznaczono następujące cele operacyjne: promocja dzielnicy przemysłowej Szydłowca – wsparcie dla nowych inwestorów, stała poprawa dostępności administracji gminnej (e-urząd, e-administracja), poszukiwanie nowych terenów inwestycyjnych i pozyskiwanie przez gminę gruntów pod cele inwestycyjne (w tym na terenach wiejskich gminy), scalenie terenów inwestycyjnych, w tym wsparcie promocji surowców naturalnych gminy, np. piaskowca szydłowieckiego, promocja piaskowca szydłowieckiego jako tradycyjnego elementu lokalnej gospodarki, wzrost przedsiębiorczości mieszkańców obszarów wiejskich gminy – prowadzenie szkoleń i programów aktywizacyjnych i integracyjnych, modernizacja i restrukturyzacja rolnictwa – rozwój agroturystyki i gospodarstw ekologicznych w miejsce nierentownych małych i średnich gospodarstw rolnych, obecność przedstawicieli gminy na targach inwestycyjnych i innych wydarzeniach branżowych promujących gminę pozwalających pozyskać nowych inwestorów, wsparcie dla lokalnych przedsiębiorców poprzez współpracę z organizacjami pozarządowymi i zrzeszeniami małych i średnich przedsiębiorstw, a także pozyskiwanie funduszy unijnych na rozwój

programów aktywizacyjnych skierowanych do osób zagrożonych wykluczeniem społecznym, w tym osób bezrobotnych.

Biorąc pod uwagę powyższe cele strategiczne i operacyjne Strategii Rozwoju Gminy Szydłowiec na lata 2015-2025 oraz cele i kierunki działań niniejszego Gminnego Programu Rewitalizacji, należy stwierdzić, że są one spójne i wzajemnie się uzupełniają. Zbieżność celów Strategii Rozwoju Gminy i GPR przedstawiono poniżej.

		Cele GPR		
		Cel 1. Poprawa jakości życia na obszarze rewitalizacji poprzez ożywienie społeczno-gospodarcze i niwelowanie negatywnych zjawisk społeczno-ekonomicznych, w tym kreowanie warunków do rozwoju, aktywizacji i integracji lokalnej społeczności na obszarze rewitalizacji	Cel 2. Podniesienie poziomu dostępności oraz rozwój przedsiębiorczości poprzez poprawę układu funkcjonalnego oraz uporządkowanie przestrzeni publicznej	Cel 3. Poprawa standardów jakości środowiska naturalnego przy wykorzystaniu działań infrastrukturalnych, proekologicznych i edukacyjnych
Strategia Rozwoju Gminy Szydłowiec	Cel 1. Poprawa jakości życia mieszkańców i funkcji osiedleńczych gminy poprzez stały rozwój infrastruktury technicznej i społecznej.	X	X	X
	Cel 2. Efektywne wykorzystanie walorów przyrodniczych i pozaprzyrodniczych gminy w celu zwiększenia jej atrakcyjności turystycznej.	X	X	X
	Cel 3. Stworzenie korzystnych warunków do rozwoju działalności gospodarczej na terenie gminy poprzez rozbudowę i poprawę oferty dla inwestorów.	X		

Strategia Rozwiązywania Problemów Społecznych Gminy Szydłowiec na lata 2021 - 2028

Strategia Rozwiązywania Problemów Społecznych Gminy Szydłowiec na lata 2021-2028, została przyjęta uchwałą Nr XXV/183/20 Rady Miejskiej w Szydłowcu z dnia 27 listopada 2020 r.

Przyjęto w niej następujące obszary priorytetowe:

1. **Polityka prorodzinna oraz przeciwdziałanie i minimalizacja zjawisk dysfunkcyjnych.**

W ramach tego obszaru wyznaczono następujące cele operacyjne: ograniczenie wpływu ubóstwa na życie rodziny i realizacja działań wspierających rodzinę m.in.

w prawidłowym pełnieniu funkcji opiekuńczo-wychowawczych, działania pomocowe dla osób bezrobotnych i ich rodzin, przeciwdziałanie zjawisku przemocy w rodzinie oraz ochrona osób jej doświadczających, a także profilaktyka przeciw uzależnieniom i pomoc rodzinom zmagającym się z tym problemem.

2. Polityka włączeniowa dla środowisk zagrożonych marginalizacją.

Obszar ten zawiera następujące cele operacyjne: aktywna polityka senioralna oraz wzrost świadomości międzypokoleniowej, poprawa jakości życia osób niepełnosprawnych i długotrwale chorych oraz zapobieganie marginalizacji i rozwój systemu wsparcia dla osób wykluczanych społecznie.

3. Polityka zrównoważonego rozwoju dla poprawy standardu życia mieszkańców.

W obszarze tym zawarto cele operacyjne: rozwój sektora ekonomii społecznej, edukacja i rozwój kapitału ludzkiego, profesjonalna pomoc społeczna i terapeutyczna, a także poprawa stanu i dostępności infrastruktury społecznej.

Dokonując oceny powiązania celów Strategii Rozwiązywania Problemów Społecznych Gminy Szydłowiec na lata 2021-2028 oraz Gminnego Programu Rewitalizacji, stwierdza się ich zbieżność i wzajemne dopełnianie.

		Cele GPR		
		Cel 1. Poprawa jakości życia na obszarze rewitalizacji poprzez ożywienie społeczno-gospodarcze i niwelowanie negatywnych zjawisk społeczno-ekonomicznych, w tym kreowanie warunków do rozwoju, aktywizacji i integracji lokalnej społeczności na obszarze rewitalizacji	Cel 2. Podniesienie poziomu dostępności oraz rozwój przedsiębiorczości poprzez poprawę układu funkcjonalnego oraz uporządkowanie przestrzeni publicznej	Cel 3. Poprawa standardów jakości środowiska naturalnego przy wykorzystaniu działań infrastrukturalnych, proekologicznych i edukacyjnych
Strategia Rozwiązywania Problemów Społecznych Gminy Szydłowiec	Obszar priorytetowy 1. Polityka prorodzinna oraz przeciwdziałanie i minimalizacja zjawisk dysfunkcyjnych.	X		
	Obszar priorytetowy 2. Polityka włączeniowa dla środowisk zagrożonych marginalizacją.	X	X	
	Obszar priorytetowy 3. Polityka zrównoważonego rozwoju dla poprawy standardu życia mieszkańców.	X	X	X

Studium Uwarunkowań i Kierunków Zagospodarowania Przestrzennego Gminy Szydłowiec

Studium Uwarunkowań i Kierunków Zagospodarowania Przestrzennego Gminy Szydłowiec, przyjęte uchwałą Nr XXXV/248/21 Rady Miejskiej w Szydłowcu z dnia 22 listopada 2021 r., wskazuje na cele tożsame ze Strategią Rozwoju Gminy Szydłowiec na lata 2015-2025. W związku z tym należy stwierdzić zgodność celów i kierunków Gminnego Programu Rewitalizacji z celami zawartymi w Studium, na podstawie wcześniejszej analizy powiązań ze Strategią Rozwoju Gminy.

Obszar rewitalizacji obejmuje następujące typy struktury przestrzennej, wyznaczonej w Studium: strefę zainwestowania miejskiego miasta Szydłowiec oraz strefę zainwestowania aktywowanego powiązaniemi z ośrodkami miejskimi, obejmującą obszary przyległe do miasta Szydłowiec, czyli wsie Szydłówek i Wola Korzeniowa.

Studium odnosi się także do Gminnego Programu Rewitalizacji Gminy Szydłowiec na lata 2016-2023, przyjętego uchwałą Nr XXXIII/213/17 Rady Miejskiej w Szydłowcu z dnia 21 kwietnia 2017 r., wskazując na granice obszaru rewitalizacji wytyczonego na podstawie diagnozy służącej wyznaczaniu obszaru zdegradowanego i obszaru rewitalizacji, przyjętej uchwałą nr 149/XXIII/16 Rady Miasta Szydłowiec z dnia 30 sierpnia 2016 r. konieczność aktualizacji została wykazana w rozdziale GPR poświęconym zmianom w uchwałach.

Z punktu widzenia niniejszego GPR, istotne są również zapisy poświęcone ogólnym kierunkom i zasadom ochrony środowiska przyrodniczego, ochronie wód podziemnych i powierzchniowych, ochronie powietrza atmosferycznego, ochronie klimatu akustycznego, ochronie dziedzictwa kulturowego, kierunkom rozwoju systemów komunikacji oraz kierunki rozwoju infrastruktury technicznej.

Ogólne kierunki i zasady ochrony środowiska przyrodniczego obejmują m.in. konieczność zachowania terenów o wyraźnych wartościach przyrodniczych i krajobrazowych, ochronę walorów krajobrazowych, zieleni we wsiach, w tym zadrzewień i zakrzewień śródpolnych, ochronę lokalnych i regionalnych korytarzy ekologicznych, tworzących system przyrodniczy gminy, stanowiących jego główne powiązania ekologiczne, zmniejszanie uciążliwości akustycznych dla mieszkańców i środowiska, usprawnienie gospodarki odpadami, podkreślanie terenów eksponowanych, punktów widokowych i panoram poprzez włączanie ich w system połączeń pieszych i rowerowych, nadawanie budynkom, budowlom oraz naziemnym urządzeniom infrastruktury technicznej formy architektonicznej harmonizującej z otoczeniem, czy stosowanie zieleni izolacyjnej.

Ochrona wód podziemnych i powierzchniowych obejmuje m.in. dążenie do konsekwentnego uzbrajania terenów pod zabudowę w infrastrukturę techniczną, służącą ochronie środowiska, w szczególności poprzez realizację gminnej kanalizacji sanitarnej, eliminowanie zrzutów nieoczyszczonych lub niewystarczająco oczyszczonych ścieków do gruntu i wód otwartych,

kompleksowe rozwiązanie odprowadzania ścieków opadowych z ciągów komunikacyjnych, placów i parkingów oraz oczyszczenie ich zgodnie z obowiązującymi przepisami.

Ochrona powietrza atmosferycznego obejmuje m.in. stosowanie niskoemisyjnych nośników energii cieplnej (gaz, olej opałowy) zwłaszcza w obiektach użyteczności publicznej i obiektach nowoprojektowanych oraz realizację przedsięwzięć związanych z modernizacją izolacji termicznej budynków.

Ochrona klimatu akustycznego obejmuje m.in. poprawę stanu nawierzchni dróg i rozbudowę ekologicznych form transportu - ścieżki rowerowe.

Ochrona dziedzictwa kulturowego obejmuje zachowanie walorów historycznych, wyeksponowanie regionalnych odrębności, usuwanie elementów zagrażających ochronie i ekspozycji zabytków, zachowanie dóbr kultury współczesnej oraz zachowanie równowagi pomiędzy ochroną dóbr kultury a rozwojem cywilizacyjnym i przestrzennym.

Kierunki rozwoju systemów komunikacji obejmują m.in. zapewnienie sprawnych powiązań z zewnętrznym układem drogowym, poprawę parametrów dróg oraz bezpieczeństwa i komfortu podróżowania, obniżenie uciążliwości dróg dla obszarów sąsiednich, preferowanie ruchu rowerowego w przemieszczeniach na bliskie odległości w tym rozbudowa systemu ścieżek rowerowych i zapewnienie odpowiednich ilości miejsc parkingowych.

Kierunki rozwoju infrastruktury technicznej obejmują m.in. rozwój systemów zaopatrzenia w wodę, rozwój systemów odprowadzania ścieków sanitarnych, w tym rozbudowę sieci kanalizacji sanitarnej, a także rozwój systemów zaopatrzenia w ciepło, uwzględniające zastosowanie ekologicznych źródeł energii oraz docieplanie budynków

Poniżej przedstawiono powiązanie poszczególnych celów GPR z wybranymi, kluczowymi dla rewitalizacji kierunkami wyznaczanymi przez Studium Uwarunkowań i Kierunków Zagospodarowania przestrzennego Gminy Szydłowiec.

		Cele GPR		
		Cel 1. Poprawa jakości życia na obszarze rewitalizacji poprzez ożywienie społeczno-gospodarcze i niwelowanie negatywnych zjawisk społeczno-ekonomicznych, w tym kreowanie warunków do rozwoju, aktywizacji i integracji lokalnej społeczności na obszarze rewitalizacji	Cel 2. Podniesienie poziomu dostępności oraz rozwój przedsiębiorczości poprzez poprawę układu funkcjonalnego oraz uporządkowanie przestrzeni publicznej	Cel 3. Poprawa standardów jakości środowiska naturalnego przy wykorzystaniu działań infrastrukturalnych, proekologicznych i edukacyjnych
Studium Uwarunkowań i Kierunków Zagospodarowania Przestrzennego	Ogólne kierunki i zasady ochrony środowiska przyrodniczego		X	X
	Ochrona wód podziemnych i powierzchniowych			X
	Ochrona powietrza atmosferycznego			X
	Ochrona klimatu akustycznego			X
	Ochrona dziedzictwa kulturowego	X	X	
	Kierunki rozwoju systemów komunikacji	X	X	
	Kierunki rozwoju infrastruktury technicznej	X	X	X

Strategia Rozwoju Powiatu Szydłowieckiego na lata 2023 - 2031

Strategia Rozwoju Powiatu Szydłowieckiego na lata 2023-2031, została przyjęta uchwałą Nr LII/324/2024 Rady Powiatu w Szydłowcu z dnia 27 marca 2024 r.

Przyjęto w niej następujące cele strategiczne:

- Powiat Szydłowiecki obszarem atrakcyjnym, bezpiecznym do życia oraz pracy.**
Planuje się jego realizację poprzez poprawę stanu dróg, rozbudowę infrastruktury sportowej i rekreacyjnej, a także wsparcie rozwoju bazy oświatowej.
- Przeciwdziałanie negatywnym skutkom zmian klimatu.**
Cel będzie realizowany za sprawą odnawialnych źródeł energii, poprawy efektywności energetycznej budynków użyteczności publicznej, wsparcie ochrony walorów przyrodniczych i krajobrazowych oraz wsparcie rozwoju infrastruktury przeciwwzrostowej i przeciwpowodziowej.

3. Wsparcie i rozwój kapitału społecznego.

Planuje się osiągnięcie celu za sprawą podnoszenia świadomości prozdrowotnej, promocję i realizację działań profilaktycznych, wsparcie rozwoju organizacji pozarządowych w tym klubów sportowych, edukację ekologiczną i promowanie postaw chroniących środowisko, w tym promocję działań w obszarze retencji w związku z nasilającym się problemem niedoboru wody, promocję wykorzystania i efektywnego zagospodarowania wody deszczowej, organizację cyklicznych imprez kulturalnych, rozrywkowych i sportowych, jak również współpracy w zakresie wsparcia aktywizacji osób biernych zawodowo, bezrobotnych i przeciwdziałanie wykluczeniu.

Jak pokazano poniżej, cele Gminnego Programu Rewitalizacji są zbieżne z celami Strategii Rozwoju Powiatu Szydłowieckiego na lata 2023-2031.

		Cele GPR		
		Cel 1. Poprawa jakości życia na obszarze rewitalizacji poprzez ożywienie społeczno-gospodarcze i niwelowanie negatywnych zjawisk społeczno-ekonomicznych, w tym kreowanie warunków do rozwoju, aktywizacji i integracji lokalnej społeczności na obszarze rewitalizacji	Cel 2. Podniesienie poziomu dostępności oraz rozwój przedsiębiorczości poprzez poprawę układu funkcjonalnego oraz uporządkowanie przestrzeni publicznej	Cel 3. Poprawa standardów jakości środowiska naturalnego przy wykorzystaniu działań infrastrukturalnych, proekologicznych i edukacyjnych
Strategia Rozwoju Powiatu Szydłowieckiego	Cel 1. Powiat Szydłowiecki obszarem atrakcyjnym, bezpiecznym do życia oraz pracy	X	X	
	Cel 2. Przeciwdziałanie negatywnym skutkom zmian klimatu.		X	X
	Cel 3. Wsparcie i rozwój kapitału społecznego.	X	X	X

Strategia Rozwoju Województwa Mazowieckiego 2030+

Strategia Rozwoju Województwa Mazowieckiego 2030+, została przyjęta uchwałą Nr 72/22 Sejmiku Województwa Mazowieckiego z dnia 24 maja 2022 r.

W dokumencie tym wyznaczono cele w obszarach tematycznych: gospodarka, dostępność, środowisko i energetyka, społeczeństwo, kultura i dziedzictwo.

W obszarze gospodarki przyjęto cel: **Konkurencyjne i innowacyjne Mazowsze**, obejmujący wzrost konkurencyjności regionu poprzez rozwój działalności gospodarczej oraz transfer i wykorzystanie nowych technologii. Cel ten ma być osiągnięty poprzez wspieranie rozwoju

przedsiębiorczości, rozwój zintegrowanego systemu sprzyjającego generowaniu i absorpcji innowacji, cyfryzację gospodarki, rozwój konkurencyjnej gospodarki, rozwój miast jako centrowo aktywności gospodarczej oraz aktywizację gospodarczą obszarów wiejskich.

Dla obszaru dostępności wyznaczono cel: **Dostępne i mobilne Mazowsze**, polegający na poprawie dostępności i spójności terytorialnej regionu przy ograniczeniu presji na przestrzeń i środowisko oraz kształtowaniu ładu przestrzennego. Planuje się jego osiągnięcie poprzez zwiększenie dostępności transportowej i spójności przestrzennej regionu oraz udziału środków transportu przyjaznych dla środowiska, mieszkańców i przestrzeni, rozwój uporządkowanej sieci osadniczej, sprzyjającej wykorzystaniu transportu zbiorowego i ruchowi niezmotoryzowanemu oraz udrożnienie systemu tranzytowego i ograniczenie ruchu tranzytowego na pozostałych trasach.

W obszarze środowisko i energetyka przyjęto cel: **Zielone, niskoemisyjne Mazowsze**, obejmujący poprawę stanu środowiska poprzez racjonalne gospodarowanie zasobami przyrody. Planuje się osiągnięcie celu poprzez zapewnienie trwałego i zrównoważonego rozwoju oraz zachowanie wysokich walorów środowiska, proekologiczną transformację energetyki, przeciwdziałanie zagrożeniom naturalnym i adaptację do zmian klimatu, poprawę jakości środowiska i podnoszenie efektywności energetycznej.

Dla obszaru społeczeństwo określono cel: **Mazowsze zintegrowane społecznie**, polegający na poprawie jakości i dostępności do usług społecznych oraz wzmocnienie kapitału ludzkiego i społecznego w ramach nowoczesnej gospodarki. Działania w ramach celu ukierunkowane są na rozwój kapitału ludzkiego i społecznego, podnoszenie standardów funkcjonowania infrastruktury społecznej oraz zmniejszenie różnic w dostępie do świadczeń zdrowotnych i opiekuńczych, aktywizację społeczno-gospodarczą mieszkańców, rozwój priorytetowych dla województwa dziedzin nauki oraz włączenie i integrację społeczną.

W obszarze kultura i dziedzictwo wyznaczono cel: **Mazowsze bogate kulturowo**, obejmujący wykorzystanie walorów środowiska przyrodniczego oraz potencjału kulturowego i turystycznego dla rozwoju województwa i poprawy jakości życia. Planuje się jego osiągnięcie poprzez ochronę i wykorzystanie zasobów dziedzictwa kulturowego, wykorzystanie walorów środowiska przyrodniczego, potencjału kulturowego i turystycznego dla rozwoju gospodarczego i promocji województwa, upowszechnianie kultury i twórczości, a także kreowanie miast i wsi jako centrów aktywności kulturalnej i turystycznej.

Analiza powyższych celów i odpowiadających im kierunków działań pozwala stwierdzić, że cele i kierunki wyznaczone w niniejszym Gminnym Programie rewitalizacji wypełniają założenia Strategii Rozwoju Województwa Mazowieckiego.

		Cele GPR		
		Cel 1. Poprawa jakości życia na obszarze rewitalizacji poprzez ożywienie społeczno-gospodarcze i niwelowanie negatywnych zjawisk społeczno-ekonomicznych, w tym kreowanie warunków do rozwoju, aktywizacji i integracji lokalnej społeczności na obszarze rewitalizacji	Cel 2. Podniesienie poziomu dostępności oraz rozwój przedsiębiorczości poprzez poprawę układu funkcjonalnego oraz uporządkowanie przestrzeni publicznej	Cel 3. Poprawa standardów jakości środowiska naturalnego przy wykorzystaniu działań infrastrukturalnych, proekologicznych i edukacyjnych
Strategia Rozwoju Województwa Mazowieckiego	Cel: Konkurencyjne i innowacyjne Mazowsze	X		
	Cel: Dostępne i mobilne Mazowsze	X	X	
	Cel: Zielone, niskoemisyjne Mazowsze			X
	Cel: Mazowsze zintegrowane społecznie	X	X	X
	Cel: Mazowsze bogate kulturowo	X	X	X

Plan Zagospodarowania Przestrzennego Województwa Mazowieckiego

Plan Zagospodarowania Przestrzennego Województwa Mazowieckiego, został przyjęty uchwałą Nr 22/18 Sejmiku Województwa Mazowieckiego z dnia 19 grudnia 2018 r.

Zgodnie z Planem, gmina Szydłowiec została zaliczona do obszaru o najniższym dostępie do dóbr i usług oraz wiejskich obszarów funkcjonalnych wymagających wsparcia procesów rozwojowych.

Zasady zagospodarowania dla obszarów o najniższym dostępie do dóbr i usług publicznych obejmują działania ukierunkowane na ożywienie gospodarcze obszaru, poprawę warunków życia mieszkańców, zahamowanie nadmiernej migracji ludzi wykształconych i przedsiębiorczych, podniesienie mobilności mieszkańców oraz zmniejszenie poziomu bezrobocia.

Natomiast zasady zagospodarowania wyznaczone dla wiejskich obszarów funkcjonalnych wymagających wsparcia procesów rozwojowych obejmują poprawę struktury obszarowej gospodarstw rolnych, kształtowanie rolniczej przestrzeni produkcyjnej na gruntach najwyższych klas, wielofunkcyjny rozwój obszarów o średniej i niskiej zdolności produkcyjnej, przy zachowaniu walorów środowiska przyrodniczego, poprawę dostępności komunikacyjnej, uwzględniającą m.in. przebudowę i rozbudowę istniejącej sieci dróg powiatowych i gminnych,

budowę i rozbudowę systemów wodociągowo-kanalizacyjnych, poprawę bezpieczeństwa energetycznego, zwiększenie nasycenia infrastrukturą komunikacyjną i cyfrową, w tym dostęp do e-usług, tworzenie przestrzeni publicznych, będących miejscem koncentracji i aktywizacji społeczności lokalnych, a także objęcie ochroną unikalnych elementów architektury wiejskiej charakterystycznej dla poszczególnych regionów, w tym układów ruralistycznych.

Jak pokazano poniżej, wyznaczone cele i kierunki Gminnego Programu Rewitalizacji wpisują się w zasady zagospodarowania wyznaczone przez Plan Zagospodarowania Przestrzennego Województwa.

		Cele GPR		
		Cel 1. Poprawa jakości życia na obszarze rewitalizacji poprzez ożywienie społeczno-gospodarcze i niwelowanie negatywnych zjawisk społeczno-ekonomicznych, w tym kreowanie warunków do rozwoju, aktywizacji i integracji lokalnej społeczności na obszarze rewitalizacji	Cel 2. Podniesienie poziomu dostępności oraz rozwój przedsiębiorczości poprzez poprawę układu funkcjonalnego oraz uporządkowanie przestrzeni publicznej	Cel 3. Poprawa standardów jakości środowiska naturalnego przy wykorzystaniu działań infrastrukturalnych, proekologicznych i edukacyjnych
Plan Zagospodarowania Przestrzennego Województwa Mazowieckiego	Zasady zagospodarowania dla obszarów o najniższym dostępie do dóbr i usług publicznych	X	X	
	Zasady zagospodarowania wiejskich obszarów funkcjonalnych wymagających wsparcia procesów rozwojowych	X	X	X

Przedsięwzięcia rewitalizacyjne

Lista przedsięwzięć podstawowych

W kolejnych częściach dokumentu zaprezentowano charakterystykę kluczowych projektów rewitalizacyjnych, które zostały zgłoszone do Gminnego Programu Rewitalizacji Gminy Szydłowiec na okres 2024-2030, a bez których nie będzie możliwe zrealizowanie założonych celów rewitalizacji. Nabór przedsięwzięć rewitalizacyjnych szczegółowo opisano w rozdziale dotyczącym mechanizmów włączenia interesariuszy.

Każde ze zgłoszonych przedsięwzięć przedstawiono w formie tabelarycznej, zawierającej szczegółowe informacje na temat celu projektu, zakresu zadań, lokalizacji i terminu realizacji, grupy interesariuszy, potencjalnych partnerów, szacowanej wartości oraz źródeł finansowania. Na grupę przedsięwzięć podstawowych składa się 21 projektów odpowiadających na zdiagnozowane w gminie problemy i negatywne zjawiska, a tym samym niezbędnych do osiągnięcia założonych celów rewitalizacji. Realizacja planowanych działań przyczyni się do przezwyciężenia sytuacji kryzysowej i osiągnięcia zamierzonej wizji rewitalizowanego obszaru.

Założenia dla realizacji przedsięwzięć z zakresu ochrony zabytków

Należy mieć na uwadze, że obszar rewitalizacji obejmuje następujące zabytki, które wpisane są do rejestru zabytków:

- Kościół parafialny pw. św. Zygmunta w Szydłowcu (nr rejestru zabytków: 160/A/82 z 18.03.1982 r.);
- Zamek szydłowiecki (nr rejestru zabytków: 161/A/82 z 18.03.1982 r.);
- Ratusz (nr rejestru zabytków: 55/A/80 z 07.05.1980 r.);
- Zajazd przy ul. Radomskiej 60 (nr rejestru zabytków: 840/A z 15.03.1975 r.);
- Szkoła przy Rynku/ul. Świerczewskiego 5 (nr rejestru zabytków: 452/A z 06.09.1972 r.);

Kilka spośród przedsięwzięć rewitalizacyjnych dotyczy zabytków – planowane do modernizacji zabytki są wpisane do rejestru (Kościół parafialny pw. św. Zygmunta w Szydłowcu, Zamek szydłowiecki, Ratusz). Wszelkie prace remontowe i konserwatorskie przy tych obiektach wymagają uzyskania odrębnych pozwoleń konserwatorskich zgodnie z zapisami ustawy z dnia 23 lipca 2003 roku o ochronie zabytków i opiece nad zabytkami (Dz. U. z 2022 r. poz. 840 ze zm.). Oznacza to zatem, że dla obiektów i obszarów zabytkowych obowiązują odrębne przepisy, a prace w ich obrębie mogą zostać wykonane wyłącznie po uzyskaniu wymaganych pozwoleń lub uzgodnień konserwatorskich wg. ww. ustawy.

Należy nadmienić, że zabytki na obszarze rewitalizacji leżą na terenie objętym miejscowym planem zagospodarowania przestrzennego obszaru – Strefa historycznego centrum S1 w mieście Szydłowcu (uchwała nr 212/XLIII/09 Rady Miejskiej w Szydłowcu z dnia 23 września 2009 r.). Ustalenie ochrony w miejscowym planie zagospodarowania jest jedną z form ochrony

prawnej. Plan obejmuje ochroną konserwatorską obiekty wpisane do wojewódzkiego rejestru zabytków i gminnej ewidencji zabytków, które zlokalizowane są na terenie objętym planem. W ww. planie określono zasady ochrony dziedzictwa kulturowego, zabytków i dóbr kultury współczesnej, wśród nich m.in.⁶:

- obowiązek uzgadniania z Wojewódzkim Konserwatorem Zabytków wszelkich działań inwestycyjnych związanych z budową, przebudową, nadbudową, rozbudową oraz zmianą wyglądu;
- obowiązek przedstawiania w projekcie budowlanym, elewacji frontowej budynku wraz z istniejącą zabudową sąsiednią, w celu skoordynowania charakteru zamierzonych zmian (w przypadku zmian wyglądu zewnętrznego);
- nakaz stosowania drewnianej stolarki okiennej i drzwiowej – inny rodzaj stolarki oraz sposób podziałów okiennych (inny niż tradycyjny) dopuszcza się jedynie w lokalach usługowych w parterze budynku;
- sposób odnowienia elewacji wyłącznie jako zabieg dotyczący całego obiektu, na podstawie zatwierdzonej przez Wojewódzkiego Konserwatora Zabytków kolorystyki. Zabronione jest malowanie części obiektu;
- możliwość umieszczania reklam wyłącznie na budynku, w którym firma ma swoją siedzibę; o maksymalnej powierzchni 3 m² oraz bez ograniczeń gabarytowych i ilościowych w oknach wystawowych sklepów zlokalizowanych w parterach budynków frontowych.

Założenia dla realizacji przedsięwzięć z zakresu ochrony przyrody

Obszary wskazane do rewitalizacji na terenie Gminy Szydłowiec częściowo zlokalizowane są w granicach Obszaru Chronionego Krajobrazu Lasy Przysusko-Szydłowieckie, dla którego obowiązują przepisy uchwały nr 33/19 Sejmiku Województwa Mazowieckiego z dnia 19 marca 2019 r. w sprawie Obszaru Chronionego Krajobrazu Lasy Przysusko-Szydłowieckie (Dz. Urz. Woj. Maz. z dnia 28 marca 2019 r., poz. 4069) oraz częściowo w specjalnym obszarze ochrony siedlisk Natura 2000 Lasy Skarżyskie PLH260011 w zakresie określonym w ustawie o ochronie przyrody.

Ponadto w granicach terenu objętego projektem Programu zlokalizowany jest pomnik przyrody, dla którego obowiązują przepisy art. 45 ustawy z dnia 16 kwietnia 2004 r. o ochronie przyrody (t. j. Dz. U z 2023 r. poz. 1336, z późn. zm.).

Należy mieć na uwadze, że niezależnie od powyższego realizowana jest ochrona gatunkowa roślin, zwierząt i grzybów, niezależnie od miejsc ich bytowania, zgodnie z przepisami art. 51 i 52 ww. ustawy o ochronie przyrody.

⁶ Pozostałe zasady znajdują się w uchwale nr 212/XLIII/09 Rady Miejskiej w Szydłowcu z dnia 23 września 2009 r.: https://bip.szydlowiec.pl/system/obj/415_U_2009_212.pdf

Przed przystąpieniem do realizacji planowanych działań należy uwzględnić występowanie ww. form ochrony przyrody, podlegające ochronie z mocy ustawy o ochronie przyrody i obowiązujących z związku z tym przepisów odrębnych. Powyższe w szczególności dotyczy prac termomodernizacyjnych czy rewaloryzacyjnych terenów zielonych, zieleni przyulicznej, które mogą spowodować naruszenie zakazów dla pomników przyrody (np. zakazu niszczenia, uszkodzenia lub przekształcania obiektu, zakazu umieszczania tablic reklamowych, czy zniszczenia siedlisk zwierząt, w tym podlegających ochronie gatunkowej). Może zatem nastąpić sytuacja, że przeprowadzenie planowanych czynności będzie mogło być zrealizowane dopiero po uzyskaniu stosownych zezwoleń. Ustawodawca w ustawie o ochronie przyrody określił, na jakich zasadach mogą mieć miejsce odstępstwa od generalnej reguły, jaką jest ochrona prawna ww. form ochrony przyrody. Taki sposób postępowania pozwoli praktycznie na wyeliminowanie negatywnego wpływu na ochronę przyrody.

Lp.	1
Nazwa projektu	Modernizacja zabytkowego Ratusza Miejskiego w Szydłowcu w celu jego zachowania i utrwalenia
Podmiot realizujący projekt	Gmina Szydłowiec
Lokalizacja przedsięwzięcia	Obszar rewitalizacji: pl. Rynek Wielki 1
Ogólny cel przedsięwzięcia	Poprawa stanu technicznego zabytkowego Ratusza ⁷ , zwiększenie dostępności i jakości świadczonych usług publicznych oraz rozwój gospodarczy obszaru rewitalizacji
Spójność z celem i kierunkami działań wskazanymi w GPR	C1. K1.1 C1. K1.2 C2. K2.2
Opis problemu	<p>Na obszarze rewitalizacji zidentyfikowano szereg problemów społecznych w kategoriach ubóstwa, bezpieczeństwa, niskiej przedsiębiorczości, słabego dostępu do usług, istnienia barier architektonicznych czy migracji mieszkańców. Problemy te potęgują zjawiska społeczne, takie jak przestępczość, akty wandalizmu oraz naruszanie porządku publicznego, co negatywnie wpływa na poczucie bezpieczeństwa wśród mieszkańców. Dodatkowo, obszar ten charakteryzuje się niską przedsiębiorczością, o czym świadczy niższa liczba nowo zarejestrowanych podmiotów gospodarczych na 100 mieszkańców w porównaniu do reszty gminy. Problemy te są skorelowane z ograniczonym dostępem do usług publicznych – brak odpowiedniego zaplecza administracyjnego dodatkowo osłabia możliwości skutecznego przeciwdziałania tym zjawiskom i wsparcia najbardziej potrzebujących grup społecznych (takich jak osoby niepełnosprawne, długotrwale bezrobotne czy korzystające z pomocy społecznej z powodu długotrwałej choroby). Należy wywnioskować, iż rozwiązywanie tych problemów, w tym udzielanie bezpośredniego wsparcia mieszkańcom, wymaga odpowiedniego zaplecza administracyjnego. Kluczowym ośrodkiem administracji w Szydłowcu jest zabytkowy ratusz, który obecnie znajduje się w złym stanie technicznym, wymagającym natychmiastowej interwencji – to znacznie ogranicza jego funkcjonalność i uniemożliwia efektywne zarządzanie procesami administracyjnymi oraz wsparcie dla mieszkańców. Zawilgocenie murów i przeciekający dach prowadzą do dalszej degradacji obiektu, co zwiększa ryzyko związane z bezpieczeństwem pracowników oraz osób odwiedzających ratusz. Należy dodać, że ocena stanu technicznego zabytków w gminie wskazuje na niższą jakość tych obiektów na obszarze rewitalizacji, co dodatkowo podkreśla konieczność pilnej interwencji.</p> <p>Realizacja projektu modernizacji ratusza nie tylko przyczyni się do poprawy stanu technicznego obiektu, ale także wzmocni lokalne instytucje administracyjne, co jest kluczowe dla efektywnego zarządzania problemami społecznymi na tym obszarze. Poprawa infrastruktury administracyjnej umożliwi skuteczniejsze świadczenie usług społecznych, w tym wsparcie osób korzystających z pomocy społecznej, osób bezrobotnych, długotrwale bezrobotnych, a także osób z niepełnosprawnościami. Projekt ten jest odpowiedzią na potrzebę zniwelowania barier architektonicznych oraz poprawy dostępności usług publicznych, co w dłuższej perspektywie może prowadzić do ograniczenia migracji mieszkańców oraz poprawy jakości życia na obszarze rewitalizacji.</p> <p>Inwestycja w modernizację ratusza jest więc strategiczna, priorytetowa i pilna dla Gminy Szydłowiec. Poprawa stanu technicznego tego zabytkowego budynku wpłynie nie tylko na estetykę miasta, ale przede wszystkim na jakość życia jego mieszkańców, poprzez wzmocnienie lokalnych instytucji i zwiększenie ich zdolności do reagowania na wyzwania społeczne.</p>

⁷ Należy podkreślić, że ww. Ratusz podlega ochronie konserwatorskiej (nr rejestru zabytków: 55/A/80 z 07.05.1980 r.)

Lp.	1	
Nazwa projektu	Modernizacja zabytkowego Ratusza Miejskiego w Szydłowcu w celu jego zachowania i utrwalenia	
Zakres realizowanych zadań	<p>W pierwszym etapie wykonana zostanie ekspertyza techniczna, mająca na celu wskazanie dokładnego zakresu i sposobu przeprowadzenia prac remontowych. Ze względu na zabytkowy charakter obiektu, zakres i sposób przeprowadzenia interwencji zostanie określony w porozumieniu z konserwatorem zabytków. Przewiduje się m.in. wymianę stolarki okiennej i drzwiowej oraz izolację przyziemia i dachu budynku.</p> <p>Prace nie tylko zabezpieczą budynek przed dalszą degradacją techniczną i przyczynią się do poprawy bezpieczeństwa oraz podniesienia jego walorów estetycznych, ale wpłyną także pozytywnie na jego efektywność energetyczną. Poprawie ulegną także warunki świadczenia usług publicznych dla mieszkańców.</p>	
Czas realizacji	2027-2030	
Grupa interesariuszy	Mieszkańcy obszaru rewitalizacji, pracownicy Ratusza, turyści	
Opis działań zap. dostępność	Ze względu na zabytkowy charakter budynku, na etapie sporządzania dokumentacji zostaną rozpatrzone możliwości zastosowania rozwiązań poprawiających dostępność obiektu, takich jak np. likwidacja progów, czy zastosowanie ramp, pochylni i poręczy.	
Ewentualni partnerzy	Konserwator zabytków	
Szacowana wartość	2 000 000,00 zł	
Źródła finansowania	Budżet gminy, środki z Urzędu Marszałkowskiego, środki rządowe, środki Unii Europejskiej	
Prognozowane rezultaty	Wskaźniki produktu	Liczba wspartych obiektów infrastruktury (inne niż budynki mieszkalne) zlokalizowanych na rewitalizowanych obszarach
	Sposób pomiaru	1 szt.
	Odniesienie do celu	Uporządkowanie i zagospodarowanie terenów na obszarze rewitalizacji, dążące do ożywienia tego obszaru, zwiększenia jego dostępności i funkcjonalności
	Wskaźniki rezultatu	Liczba osób odwiedzających wieżę ratuszową zabytkowego Ratusza Miejskiego
	Sposób pomiaru	1500 osób/rok
	Odniesienie do celu	Poprawa jakości i warunków życia na obszarze rewitalizacji poprzez rozwój infrastruktury publicznej i usług społecznych

Lp.	2	
Nazwa projektu	Modernizacja zabytkowego Zamku w Szydłowcu	
Podmiot realizujący projekt	Gmina Szydłowiec	
Lokalizacja przedsięwzięcia	Obszar rewitalizacji: ul. Sowińskiego 2	
Ogólny cel przedsięwzięcia	Poprawa stanu technicznego zabytkowego Zamku ⁸ , zwiększenie potencjału świadczonych usług z zakresu kultury, edukacji, oferty turystycznej oraz rozwój gospodarczy obszaru rewitalizacji	

⁸ Należy podkreślić, że ww. Zamek podlega ochronie konserwatorskiej (nr rejestru zabytków: 161/A/82 z 18.03.1982 r.)

Lp.	2
Nazwa projektu	Modernizacja zabytkowego Zamku w Szydłowcu
Spójność z celem i kierunkami działań wskazanymi w GPR	C1. K1.1 C1. K1.2 C1. K1.3 C2. K2.2 C2. K2.3
Opis problemu	<p>Obszar rewitalizacji w Szydłowcu charakteryzuje się szeregiem negatywnych zjawisk społecznych, w tym wysokim poziomem ubóstwa, niskimi kwalifikacjami mieszkańców oraz słabymi wynikami edukacyjnymi. Zidentyfikowano również niski poziom włączenia społecznego, co przekłada się na ograniczoną aktywność kulturalną i społeczną mieszkańców. Na tym obszarze problemem są również bariery architektoniczne oraz niewystarczający dostęp do usług publicznych i kulturalnych, co szczególnie dotyka osoby z niepełnosprawnościami oraz osoby starsze. Dodatkowo, obserwuje się niski stopień przedsiębiorczości, co ogranicza rozwój gospodarczy regionu.</p> <p>Zabytkowy Zamek w Szydłowcu, będący siedzibą Szydłowieckiego Centrum Kultury, stanowi kluczowy obiekt, który może w sposób kompleksowy odpowiedzieć na potrzeby różnych grup mieszkańców. Centrum oferuje szeroką gamę działań kulturalnych, edukacyjnych i warsztatowych, co stwarza możliwości podniesienia kwalifikacji oraz zwiększenia aktywności społecznej, zwłaszcza wśród młodzieży, osób starszych oraz osób zagrożonych wykluczeniem. Zamek pełni również funkcje turystyczne i konferencyjne, co stwarza szansę na rozwój lokalnej przedsiębiorczości, zwłaszcza w sektorach związanych z turystyką i usługami. Jednak zły stan techniczny obiektu, w tym zawilgocenie ścian wewnętrznych i zewnętrznych, znacząco ogranicza jego funkcjonalność oraz komfort użytkowania. Dalsza degradacja może prowadzić do zagrożenia bezpieczeństwa osób korzystających z zamku, co dodatkowo obniża potencjał tego kluczowego obiektu dla rozwoju gminy.</p> <p>Modernizacja Zamku w Szydłowcu ma strategiczne znaczenie dla rozwiązywania problemów zdiagnozowanych na obszarze rewitalizacji. Poprawa stanu technicznego obiektu nie tylko wpłynie na jego estetykę, ale również pozwoli na zwiększenie dostępności do oferty kulturalnej i edukacyjnej, co może pomóc w podniesieniu kwalifikacji mieszkańców oraz wzmocnieniu ich uczestnictwa w życiu społecznym. Zamek, po modernizacji, stanie się bardziej otwarty i przyjazny dla osób z niepełnosprawnościami oraz osób starszych, co pomoże zniwelować istniejące bariery architektoniczne. Dodatkowo, rozwój funkcji turystycznych i konferencyjnych Zamku może przyczynić się do wzrostu przedsiębiorczości i stworzenia nowych miejsc pracy, co będzie miało pozytywny wpływ na lokalną gospodarkę.</p> <p>Inwestycja ta jest kluczowa, priorytetowa i pilna dla Gminy Szydłowiec, ponieważ umożliwi wykorzystanie pełnego potencjału tego historycznego obiektu do celów społecznych, edukacyjnych, kulturalnych i gospodarczych. Odbudowa i modernizacja Zamku stanowi ważny krok w kierunku poprawy jakości życia mieszkańców obszaru rewitalizacji oraz wzmocnienia lokalnej tożsamości i dziedzictwa kulturowego.</p>
Zakres realizowanych zadań	<p>Zadanie realizowane będzie w systemie zaprojektuj-wybuduj.</p> <p>W pierwszym etapie sporządzona zostanie dokumentacja techniczna, określająca dokładny zakres prac. Ze względu na zabytkowy charakter obiektu, zakres i sposób prowadzenia prac remontowych zostanie wypracowany w porozumieniu z konserwatorem zabytków.</p> <p>W ramach prac remontowych przewiduje się przede wszystkim remont elewacji i zabezpieczenie ścian przed wilgocią.</p> <p>Przeprowadzone prace poprawią estetykę obiektu i zwiększą bezpieczeństwo oraz komfort użytkowania. Wpłynie to na podniesienie potencjału Szydłowieckiego</p>

Lp.	2	
Nazwa projektu	Modernizacja zabytkowego Zamku w Szydłowcu	
	Centrum Kultury, umożliwiając skuteczniejsze działania kulturalne, edukacyjne i integracyjne, a także poprawi ofertę kierowaną do turystów i przedsiębiorców.	
Czas realizacji	2025-2030	
Grupa interesariuszy	Mieszkańcy obszaru rewitalizacji, lokalni twórcy i artyści, przedsiębiorcy, turyści	
Opis działań zap. dostępność	Ze względu na zabytkowy charakter budynku, na etapie sporządzania dokumentacji zostaną rozpatrzone możliwości zastosowania rozwiązań poprawiających dostępność obiektu, takich jak np. likwidacja progów, czy zastosowanie ramp, pochylni i poręczy. W przypadku modernizacji wyposażenia obiektu, przewiduje się zastosowanie urządzeń uwzględniających potrzeby osób z niepełnosprawnościami.	
Ewentualni partnerzy	Szydłowieckie Centrum Kultury – Zamek, konserwator zabytków	
Szacowana wartość	5 000 000,00 zł	
Źródła finansowania	Budżet gminy, środki z Urzędu Marszałkowskiego, środki rządowe, środki Unii Europejskiej	
Prognozowane rezultaty	Wskaźniki produktu	Liczba wspartych obiektów infrastruktury (inne niż budynki mieszkalne) zlokalizowanych na rewitalizowanych obszarach
	Sposób pomiaru	1 szt.
	Odniesienie do celu	Uporządkowanie i zagospodarowanie terenów na obszarze rewitalizacji, dążące do ożywienia tego obszaru, zwiększenia jego dostępności i funkcjonalności
	Wskaźniki rezultatu	Liczba osób odwiedzających zabytkowy Zamek w Szydłowcu
	Sposób pomiaru	4000 osób/rok
	Odniesienie do celu	Poprawa jakości i warunków życia na obszarze rewitalizacji poprzez rozwój infrastruktury publicznej i usług społecznych, oraz prowadzenie wydarzeń integrujących i budujących wspólnotę

Lp.	3	
Nazwa projektu	Poprawa jakości życia i zwiększenia miejsc wypoczynku mieszkańców poprzez wybudowanie tężni solankowej nad Zalewem w Szydłowcu	
Podmiot realizujący projekt	Gmina Szydłowiec	
Lokalizacja przedsięwzięcia	Obszar rewitalizacji: park przy Zalewie w Szydłowcu	
Ogólny cel przedsięwzięcia	Utworzenie miejsca do odpoczynku i prowadzenia profilaktyki zdrowotnej wśród mieszkańców	
Spójność z celem i kierunkami działań wskazanymi w GPR	C1. K1.1 C1. K1.2 C2. K2.1 C2. K2.3 C3. K3.1	
Opis problemu	Obszar rewitalizacji w Szydłowcu charakteryzuje się znaczną liczbą osób zmagających się z długotrwałymi chorobami oraz osób o szczególnych potrzebach, w tym osób starszych i osób niepełnosprawnych, które w większym stopniu	

Lp.	3
Nazwa projektu	Poprawa jakości życia i zwiększenia miejsc wypoczynku mieszkańców poprzez wybudowanie tężni solankowej nad Zalewem w Szydłowcu
	<p>wymagają dostępu do przestrzeni sprzyjających regeneracji zdrowotnej. Jednocześnie, obszar ten nie w pełni wykorzystuje swoje walory przyrodnicze, które mogą stanowić potencjał do poprawy jakości życia mieszkańców oraz przeciwdziałania wykluczeniu społecznemu.</p> <p>Projekt budowy tężni solankowej nad Zalewem w Szydłowcu ma na celu stworzenie miejsca, które wspiera zdrowie publiczne oraz przyczynia się do poprawy jakości powietrza. Tężnia, dzięki działaniu aerozolu zawierającego jod, brom, magnez, sód, potas i żelazo, tworzy unikalny mikroklimat, który działa leczniczo i wzmacnia układ oddechowy. Jest to szczególnie korzystne dla dzieci, osób starszych oraz osób prowadzących intensywny tryb życia, a także dla osób cierpiących na przewlekłe choroby, które są licznie reprezentowane na obszarze rewitalizacji. Powstanie tężni przyczyni się do poprawy stanu zdrowia tych grup, oferując im naturalne inhalatorium na świeżym powietrzu.</p> <p>Realizacja tego projektu odpowiada na zdiagnozowane potrzeby mieszkańców, szczególnie w kontekście poprawy zdrowia oraz zwiększenia dostępu do miejsc sprzyjających rekreacji i wypoczynkowi – to problem na obszarze rewitalizacji, który budowa tężni pomoże rozwiązać, oferując jednocześnie bezpieczne, estetyczne i ogólnodostępne miejsce relaksu. Dodatkowo, przestrzeń wokół tężni zostanie zaprojektowana tak, aby sprzyjać integracji społecznej i rekreacji, co wzmocni więzi społeczne oraz stworzy przestrzeń dla osób starszych i innych grup zagrożonych wykluczeniem społecznym, przeciwdziałając ich izolacji.</p> <p>Ponadto, lokalizacja tężni nad Zalewem pozwoli na lepsze wykorzystanie naturalnych zasobów przyrodniczych obszaru, podnosząc atrakcyjność tego terenu zarówno dla mieszkańców, jak i turystów. Wprowadzenie takiego elementu infrastruktury może przyczynić się do zwiększenia zainteresowania turystyką zdrowotną i rekreacyjną, co wpłynie na lokalną przedsiębiorczość i rozwój usług w tym obszarze. Tężnia solankowa może stać się symbolem troski o zdrowie publiczne i przyczynić się do poprawy wizerunku Szydłowca jako miejsca sprzyjającego zdrowemu stylowi życia.</p> <p>Inwestycja ta jest więc kluczowa dla Gminy Szydłowiec. Z jednej strony przyczyni się do poprawy stanu zdrowia mieszkańców, oferując przestrzeń do relaksu i terapii na świeżym powietrzu, a z drugiej – stworzy miejsce integracji społecznej, które sprzyja budowaniu więzi i przeciwdziałaniu wykluczeniu. Wpłynie również na jakość środowiska naturalnego poprzez oczyszczanie powietrza, a dzięki swojej lokalizacji nad Zalewem podniesie atrakcyjność rekreacyjną tego terenu, przyciągając zarówno mieszkańców, jak i turystów.</p>
Zakres realizowanych zadań	Projekt zakłada budowę tężni Solankowej nad Szydłowieckim Zalewem wraz z zagospodarowaniem jej bezpośredniego otoczenia, z uwzględnieniem elementów małej architektury, takich jak ławki. Szczegółowy zakres prac będzie zawarty w dokumentacji projektowej.
Czas realizacji	2026-2028
Grupa interesariuszy	Mieszkańcy obszaru rewitalizacji – w szczególności seniorzy oraz osoby z problemami zdrowotnymi, turyści
Opis działań zap. dostępność	Tężnia zostanie zlokalizowana na obszarze ogólnodostępnym a jej otoczenie zaprojektowane w sposób zapewniający dostępność wszystkim użytkownikom, w tym odpowiednią szerokość dojeżdż i ciągów komunikacyjnych. Zastosowane elementy małej architektury będą uwzględniały potrzeby osób o ograniczonych zdolnościach ruchowych, jak np. ławki z oparciami i poręczami ułatwiającymi siadanie i wstawanie.
Ewentualni partnerzy	Nie przewiduje się

Lp.	3	
Nazwa projektu	Poprawa jakości życia i zwiększenia miejsc wypoczynku mieszkańców poprzez wybudowanie tężni solankowej nad Zalewem w Szydłowcu	
Szacowana wartość	570 000,00 zł	
Źródła finansowania	Budżet gminy, środki z Urzędu Marszałkowskiego, środki rządowe, środki Unii Europejskiej	
Prognozowane rezultaty	Wskaźniki produktu	Liczba nowych obiektów infrastruktury zlokalizowanych na rewitalizowanych obszarach
	Sposób pomiaru	1 szt.
	Odniesienie do celu	Tworzenie przestrzeni rekreacyjnych dla społeczności obszaru rewitalizacji poprzez adaptację terenów publicznych i wykorzystanie ich naturalnych walorów
	Wskaźniki rezultatu	Liczba ludności korzystająca z tężni
	Sposób pomiaru	1500 osób/rok
	Odniesienie do celu	Zapobieganie niekorzystnym zjawiskom społeczno-ekonomicznym i redukcja ich szkodliwego wpływu na obszar rewitalizacji

Lp.	4	
Nazwa projektu	Budowa parku wodnego przy zalewie w Szydłowcu	
Podmiot realizujący projekt	Gmina Szydłowiec	
Lokalizacja przedsięwzięcia	Obszar rewitalizacji: Zalew w Szydłowcu, ul. Folwarczna	
Ogólny cel przedsięwzięcia	Poprawa dostępności usług rekreacji i sportu oraz poszerzenie oferty spędzania czasu wolnego	
Spójność z celem i kierunkami działań wskazanymi w GPR	C1. K1.1 C1. K1.2 C1. K1.3 C2. K2.3	
Opis problemu	<p>Na obszarze rewitalizacji w Szydłowcu odnotowano wysoki odsetek osób doświadczających długotrwałych chorób, niepełnosprawności oraz ubóstwa. Osoby te są szczególnie narażone na wykluczenie społeczne, zwłaszcza ze względu na ograniczony dostęp do atrakcyjnych form spędzania wolnego czasu i możliwości rekreacji. Zdiagnozowane problemy obejmują również niską integrację społeczną, a brak odpowiednich alternatyw w zakresie rekreacji może prowadzić do ryzykownych zachowań, szczególnie wśród młodzieży, oraz przyczynić się do problemów z bezpieczeństwem na obszarze rewitalizacji.</p> <p>Projekt budowy parku wodnego przy Zalewie w Szydłowcu ma na celu zwiększenie dostępności do bezpiecznych i atrakcyjnych form spędzania czasu wolnego, co będzie istotnym krokiem w przeciwdziałaniu wykluczeniu społecznemu i poprawie jakości życia mieszkańców. Rekreacja wodna to forma aktywności, która przynosi szereg korzyści zdrowotnych, wpływając na kondycję fizyczną, redukcję stresu oraz wspieranie zdrowia psychicznego. Co ważne, aktywność w wodzie jest dostępna dla osób o różnym poziomie sprawności fizycznej, w tym dla osób z niepełnosprawnościami, które stanowią istotny odsetek mieszkańców obszaru rewitalizacji.</p>	

Lp.	4
Nazwa projektu	Budowa parku wodnego przy zalewie w Szydłowcu
	<p>Budowa parku wodnego wpisuje się także w potrzebę wzmocnienia oferty rekreacyjnej i sportowej, co jest szczególnie istotne w kontekście braku odpowiednich miejsc do aktywnego spędzania czasu przez młodzież. Dzięki atrakcyjnym formom rekreacji ruchowej, młodzi ludzie będą mieli możliwość rozwijania zdrowych nawyków związanych z aktywnością fizyczną. To nie tylko sprzyja poprawie zdrowia, ale również ogranicza ryzyko podejmowania działań niebezpiecznych czy związanych z łamaniem porządku publicznego oraz sięganiem po używki.</p> <p>Realizacja tego projektu ma również wymiar społeczny, ponieważ park wodny stanie się przestrzenią sprzyjającą integracji mieszkańców, niezależnie od wieku czy statusu społecznego. Wspólne spędzanie czasu na aktywności fizycznej sprzyja nawiązywaniu relacji społecznych i budowaniu więzi między mieszkańcami, co przeciwdziała izolacji, szczególnie osób starszych i zagrożonych wykluczeniem. Park wodny będzie także miejscem przyjaznym dla rodzin, co dodatkowo wzmocni społeczność lokalną.</p> <p>Ponadto, budowa parku wodnego przyczyni się do rozwoju lokalnej gospodarki poprzez zwiększenie atrakcyjności turystycznej gminy. Zalew w Szydłowcu już cieszy się popularnością wśród mieszkańców, a poszerzenie jego oferty o park wodny przyciągnie większą liczbę turystów, co wzmocni sektor usług i lokalną przedsiębiorczość. Turyści korzystający z parku wodnego będą również generować popyt na inne usługi, takie jak gastronomia, zakwaterowanie czy handel, co pozytywnie wpłynie na lokalną gospodarkę.</p> <p>Projekt ten odpowiada więc na kluczowe potrzeby obszaru rewitalizacji, poprawiając zdrowie publiczne, zapewniając mieszkańcom bezpieczne i atrakcyjne miejsce do rekreacji, a także przyczyniając się do integracji społecznej i rozwoju gospodarczego. Budowa parku wodnego stanowi inwestycję strategiczną, która z jednej strony poprawi jakość życia mieszkańców, a z drugiej – wzmocni potencjał turystyczny i rekreacyjny gminy Szydłowiec.</p>
Zakres realizowanych zadań	<p>Projekt przewiduje budowę parku wodnego nad Zalewem. Dokładny zakres prac zostanie wyszczególniony po wykonaniu dokumentacji projektowej. Przewiduje się, że obiekt będzie wyposażony m.in. w zjeżdżalnię wodną. Dodatkowo zostanie zagospodarowane bezpośrednie otoczenie z wprowadzeniem elementów małej architektury.</p> <p>Dodatkowo obiekt będzie mógł być wykorzystywany do organizowania zajęć z rekreacji ruchowej, w tym kierowanych do osób szczególnie podatnych na wykluczenie.</p>
Czas realizacji	2027-2030
Grupa interesariuszy	Mieszkańcy obszaru rewitalizacji (w szczególności rodziny z dziećmi), przedsiębiorcy, turyści
Opis działań zap. dostępność	<p>Obiekt i jego otoczenie zostaną zaprojektowane w sposób zapewniający dostępność architektoniczną, w tym odpowiednią szerokość ciągów komunikacyjnych. Park będzie mógł zostać wyposażony w brodzik przystosowany do osób o ograniczonych zdolnościach ruchowych.</p> <p>W przypadku organizowania zajęć z zakresu rekreacji ruchowej, stopień ich trudności będzie uwzględniał potrzeby osób z niepełnosprawnościami.</p>
Ewentualni partnerzy	Kluby sportowe, placówki oświatowe
Szacowana wartość	3 000 000,00 zł
Źródła finansowania	Budżet gminy, środki z Urzędu Marszałkowskiego, środki rządowe, środki Unii Europejskiej

Lp.	4	
Nazwa projektu	Budowa parku wodnego przy zalewie w Szydłowcu	
Prognozowane rezultaty	Wskaźniki produktu	Liczba nowych obiektów infrastruktury zlokalizowanych na rewitalizowanych obszarach
	Sposób pomiaru	1 szt.
	Odniesienie do celu	Tworzenie przestrzeni rekreacyjnych dla społeczności obszaru rewitalizacji poprzez adaptację terenów publicznych i wykorzystanie ich naturalnych walorów
	Wskaźniki rezultatu	Liczba uczestników zajęć organizowanych na terenie parku wodnego przy zalewie w Szydłowcu
	Sposób pomiaru	250 osób/rok
	Odniesienie do celu	Zapobieganie niekorzystnym zjawiskom społeczno-ekonomicznym i redukcja ich szkodliwego wpływu na obszar rewitalizacji

Lp.	5	
Nazwa projektu	Zwiększenie poziomu bezpieczeństwa mieszkańców poprzez budowę, przebudowę oraz remont dróg na obszarze rewitalizacji w Gminie Szydłowiec	
Podmiot realizujący projekt	Gmina Szydłowiec	
Lokalizacja przedsięwzięcia	Obszar rewitalizacji	
Ogólny cel przedsięwzięcia	Poprawa bezpieczeństwa wszystkich użytkowników ruchu	
Spójność z celem i kierunkami działań wskazanymi w GPR	C1. K1.1 C1. K1.2 C2. K2.2	
Opis problemu	<p>Obszar rewitalizacji w Gminie Szydłowiec boryka się z poważnymi problemami związanymi z niską jakością infrastruktury drogowej (zdiagnozowano, że 5,27 km dróg wymagają remontu). Zniszczone lub nieutwardzone nawierzchnie dróg i chodników negatywnie wpływają na bezpieczeństwo wszystkich użytkowników ruchu, szczególnie w trudnych warunkach atmosferycznych. Problem ten jest szczególnie dotkliwy dla osób z niepełnosprawnościami, seniorów oraz rodziców z małymi dziećmi, którzy codziennie muszą korzystać z tych tras, a także dla kierowców narażonych na ryzyko wypadków i uszkodzeń pojazdów.</p> <p>Wiele dróg na obszarze rewitalizacji nie podlegało gruntownej naprawie od lat, co doprowadziło do ich znacznej degradacji. Oprócz zagrożeń związanych z bezpieczeństwem, zły stan dróg przyczynia się do zwiększenia hałasu drogowego oraz emisji pyłów i zanieczyszczeń do atmosfery, co negatywnie wpływa na środowisko i zdrowie mieszkańców. Brak odpowiedniej infrastruktury utrudnia także przemieszczanie się pieszych, co ogranicza ich dostęp do lokalnych usług oraz sprzyja wykluczeniu społecznemu.</p> <p>Projekt budowy, przebudowy i remontu dróg w ramach obszaru rewitalizacji ma na celu kompleksowe podniesienie poziomu bezpieczeństwa oraz komfortu użytkowników ruchu drogowego, zarówno pieszych, jak i zmotoryzowanych. Prace obejmujące naprawę nawierzchni jezdni oraz chodników przyczynią się do zmniejszenia liczby wypadków i kolizji drogowych, a także poprawy warunków podróży, co jest kluczowe, zwłaszcza dla osób starszych, niepełnosprawnych i rodzin z dziećmi. Nowoczesne, odpowiednio utwardzone i równe nawierzchnie zmniejszą hałas generowany przez ruch uliczny, co poprawi jakość życia mieszkańców, zwłaszcza tych zamieszkujących w pobliżu głównych dróg.</p>	

Lp.	5	
Nazwa projektu	Zwiększenie poziomu bezpieczeństwa mieszkańców poprzez budowę, przebudowę oraz remont dróg na obszarze rewitalizacji w Gminie Szydłowiec	
	<p>Projekt ten ma również istotny wymiar prozdrowotny. Wysokiej jakości chodniki i ścieżki piesze będą sprzyjać częstszemu przemieszczaniu się pieszo, co wpłynie na poprawę stanu zdrowia mieszkańców poprzez zwiększenie aktywności fizycznej. Lepsza infrastruktura piesza zachęci do częstszego spacerowania i korzystania z lokalnych usług, co jednocześnie przyczyni się do integracji społecznej i zmniejszenia wykluczenia osób o ograniczonej mobilności.</p> <p>Dodatkowo, modernizacja dróg wpłynie na poprawę środowiska naturalnego. Lepsze nawierzchnie zmniejszą emisję hałasu i zanieczyszczeń pyłowych, a uporządkowane, bezpieczne trasy zachęcą do korzystania z alternatywnych środków transportu, takich jak rowery czy piesze przemieszczanie się, co przełoży się na redukcję emisji spalin. To z kolei wpłynie na poprawę jakości powietrza na obszarze rewitalizacji, który boryka się z problemem zanieczyszczeń, szczególnie w okresach intensywnego ruchu drogowego.</p> <p>Inwestycja w infrastrukturę drogową przyczyni się także do rozwoju lokalnej gospodarki. Lepsza dostępność komunikacyjna, w tym łatwiejszy dostęp do usług, poprawi warunki życia mieszkańców oraz zwiększy atrakcyjność obszaru rewitalizacji jako miejsca do inwestycji i rozwoju przedsiębiorczości.</p> <p>Zmodernizowane drogi mogą również przyciągnąć większą liczbę turystów, co z kolei pozytywnie wpłynie na rozwój sektora usług i lokalnych biznesów.</p> <p>Projekt budowy i remontu dróg na obszarze rewitalizacji stanowi więc strategiczną inwestycję, która nie tylko podniesie poziom bezpieczeństwa mieszkańców, ale również przyczyni się do poprawy stanu zdrowia, jakości środowiska i integracji społecznej. Długofalowe korzyści z realizacji tego projektu obejmą również rozwój lokalnej gospodarki, zwiększenie mobilności oraz ogólną poprawę warunków życia w Gminie Szydłowiec.</p>	
Zakres realizowanych zadań	<p>W pierwszym etapie projektu zostaną określone kryteria wyboru priorytetowych ulic wymagających budowy, przebudowy bądź remontu.</p> <p>Poszczególne zadania będą obejmować wymianę nawierzchni jezdni i chodników, budowę przejść dla pieszych czy montaż oświetlenia. Na etapie projektowym określona zostanie także możliwość zastosowania rozwiązań uspokajających ruch, takich jak progi zwalniające czy wyniesione przejścia dla pieszych.</p>	
Czas realizacji	2025-2030	
Grupa interesariuszy	Mieszkańcy obszaru rewitalizacji, przedsiębiorcy, turyści	
Opis działań zap. dostępność	W ramach modernizacji dróg możliwe będzie zastosowanie elementów zwiększających dostępność, takich jak obniżenie krawężników, czy zastosowanie płyt ryflowanych w obrębie przejść dla pieszych.	
Ewentualni partnerzy	Nie przewiduje się	
Szacowana wartość	10 000 000,00 zł	
Źródła finansowania	Budżet gminy, środki z Urzędu Marszałkowskiego, środki rządowe, środki Unii Europejskiej	
Prognozowane rezultaty	Wskaźniki produktu	Długość budowanych, przebudowanych, remontowanych dróg na obszarze rewitalizacji
	Sposób pomiaru	5,27 km
	Odniesienie do celu	Poprawa jakości i warunków życia na obszarze rewitalizacji poprzez rozwój infrastruktury publicznej i usług społecznych
	Wskaźniki rezultatu	Umiejscowienie progów zwalniających oraz bezpiecznych, oznakowanych i oświetlonych przejść dla pieszych na drogach objętych wsparciem

Lp.	5	
Nazwa projektu	Zwiększenie poziomu bezpieczeństwa mieszkańców poprzez budowę, przebudowę oraz remont dróg na obszarze rewitalizacji w Gminie Szydłowiec	
	Sposób pomiaru	Tak
	Odniesienie do celu	Zapobieganie niekorzystnym zjawiskom społeczno-ekonomicznym i redukcja ich szkodliwego wpływu na obszar rewitalizacji

Lp.	6	
Nazwa projektu	Zwiększenie poziomu bezpieczeństwa mieszkańców poprzez budowę dróg rowerowych na obszarze rewitalizacji w Gminie Szydłowiec	
Podmiot realizujący projekt	Gmina Szydłowiec	
Lokalizacja przedsięwzięcia	Obszar rewitalizacji	
Ogólny cel przedsięwzięcia	Poprawa bezpieczeństwa, jakości środowiska i atrakcyjności turystycznej	
Spójność z celem i kierunkami działań wskazanymi w GPR	C1. K1.1 C1. K1.2 C2. K2.2 C2. K2.3 C3. K3.1	
Opis problemu	<p>Obszar rewitalizacji w Gminie Szydłowiec charakteryzuje się niedostateczną infrastrukturą rowerową, co prowadzi do szeregu problemów społecznych i środowiskowych. Brak wydzielonych dróg rowerowych zmusza rowerzystów do korzystania z jezdni o złym stanie technicznym, co stwarza dodatkowe zagrożenie zarówno dla nich, jak i innych uczestników ruchu drogowego. W obszarze tym odnotowano również przekroczenia liczby przestępstw i wykroczeń związanych z ruchem drogowym, co potęguje potrzebę poprawy infrastruktury.</p> <p>Zaniedbana infrastruktura rowerowa przyczynia się do niskiej aktywności fizycznej mieszkańców, co negatywnie wpływa na zdrowie publiczne, szczególnie w kontekście rosnącej liczby osób borykających się z długotrwałymi chorobami. Brak zachęt do korzystania z roweru jako środka transportu powoduje, że mieszkańcy częściej wybierają samochody, co prowadzi do zwiększenia hałasu, emisji zanieczyszczeń oraz pogorszenia jakości powietrza na obszarze rewitalizacji. Dodatkowo, zbyt duża liczba samochodów powoduje nieefektywne wykorzystanie przestrzeni publicznej, co ogranicza atrakcyjność terenów rekreacyjnych i wpływa negatywnie na jakość życia mieszkańców.</p> <p>Projekt budowy wydzielonych dróg rowerowych na obszarze rewitalizacji ma na celu poprawę bezpieczeństwa oraz jakości życia mieszkańców. Inwestycja ta nie tylko zminimalizuje ryzyko wypadków drogowych z udziałem rowerzystów, ale również zachęci większą liczbę osób do wyboru roweru jako środka transportu, co wpłynie na zmniejszenie natężenia ruchu samochodowego, ograniczenie emisji spalin i poprawę stanu środowiska. Lepsze warunki dla rowerzystów będą szczególnie korzystne dla osób starszych oraz rodzin z dziećmi, które dotąd ograniczały swoją aktywność z powodu braku bezpiecznych ścieżek rowerowych.</p>	

Lp.	6
Nazwa projektu	Zwiększenie poziomu bezpieczeństwa mieszkańców poprzez budowę dróg rowerowych na obszarze rewitalizacji w Gminie Szydłowiec
	<p>Budowa dróg rowerowych ma również kluczowe znaczenie dla poprawy zdrowia publicznego na obszarze rewitalizacji. Zwiększona aktywność fizyczna, wynikająca z częstszego korzystania z rowerów, będzie sprzyjała przeciwdziałaniu problemom zdrowotnym wynikającym z braku ruchu, takim jak choroby układu krążenia czy otyłość. To szczególnie istotne w kontekście zdiagnozowanej dużej liczby osób cierpiących na długotrwałe choroby na tym terenie. Zdrowotne korzyści z częstszego korzystania z rowerów mogą również przyczynić się do zmniejszenia zapotrzebowania na pomoc społeczną związaną z długotrwałą chorobą.</p> <p>Wprowadzenie nowej infrastruktury rowerowej ma także pozytywny wpływ na integrację społeczną. Budowa bezpiecznych ścieżek rowerowych stworzy przestrzeń do rekreacyjnego spędzania czasu dla mieszkańców w każdym wieku, co wpłynie na wzmocnienie więzi społecznych oraz ograniczenie wykluczenia, szczególnie wśród osób starszych i dzieci. Lepsze połączenia rowerowe ułatwią dostęp do usług lokalnych, co poprawi jakość życia mieszkańców obszaru rewitalizacji, którzy dotychczas mieli ograniczony dostęp do rozrywek i usług z powodu barier infrastrukturalnych.</p> <p>Projekt budowy dróg rowerowych będzie również bodźcem dla lokalnej gospodarki. Poprawiona infrastruktura może przyciągnąć turystów zainteresowanych aktywnym spędzaniem czasu, co zwiększy atrakcyjność turystyczną gminy. Turystyka rowerowa jest jedną z dynamicznie rozwijających się gałęzi turystyki, co może sprzyjać rozwojowi lokalnych usług, takich jak gastronomia, noclegi czy serwisy rowerowe. Dodatkowo, inwestycja ta będzie sprzyjała rozwijaniu lokalnej przedsiębiorczości, jako że mieszkańcy zyskają lepsze warunki do prowadzenia działalności usługowej w obszarach położonych przy trasach rowerowych.</p> <p>Inwestycja w rozwój infrastruktury rowerowej na obszarze rewitalizacji w Szydłowcu ma charakter strategiczny i długofalowy, łącząc aspekty poprawy bezpieczeństwa, zdrowia publicznego, ochrony środowiska oraz wspierania rozwoju lokalnej gospodarki. Zwiększenie ruchu rowerowego, ograniczenie podróży samochodowych oraz poprawa jakości przestrzeni publicznej przyniosą korzyści nie tylko mieszkańcom obszaru rewitalizacji, ale także całej gminie, podnosząc jej atrakcyjność jako miejsca do życia i odwiedzin.</p>
Zakres realizowanych zadań	W pierwszym etapie projektu zostaną określone kryteria wyboru priorytetowych dróg rowerowych do wykonania. Projekt zakłada opracowanie dokumentacji technicznej oraz po uzyskaniu wymaganych pozwoleń, wybudowanie ścieżek rowerowych, wraz z infrastrukturą towarzyszącą, obejmującą m.in. oznakowanie, przejazdy dla rowerów, stojaki rowerowe. Zakłada się zlokalizowanie ścieżek poza jezdnią i oddzielenie ich krawężnikami betonowymi. Trasy będą oznakowane znakami pionowymi i poziomymi zgodnie z przepisami w zakresie warunków technicznych dla znaków drogowych.
Czas realizacji	2025-2030
Grupa interesariuszy	Mieszkańcy obszaru rewitalizacji, turyści
Opis działań zap. dostępność	Dostępność zostanie zapewniona poprzez odpowiednie oznakowanie i oświetlenie tras, a także zaprojektowanie ich w sposób umożliwiający wykorzystanie rowerów trójkołowych.
Ewentualni partnerzy	Nie przewiduje się

Lp.	6	
Nazwa projektu	Zwiększenie poziomu bezpieczeństwa mieszkańców poprzez budowę dróg rowerowych na obszarze rewitalizacji w Gminie Szydłowiec	
Szacowana wartość	2 000 000,00 zł	
Źródła finansowania	Budżet gminy, środki z Urzędu Marszałkowskiego, środki rządowe, środki Unii Europejskiej	
Prognozowane rezultaty	Wskaźniki produktu	Długość wybudowanych dróg dla rowerów
	Sposób pomiaru	5,27 km
	Odniesienie do celu	Poprawa jakości i warunków życia na obszarze rewitalizacji poprzez rozwój infrastruktury publicznej i usług społecznych
	Wskaźniki rezultatu	Mniejsza liczba wypadków z udziałem rowerzystów na obszarze rewitalizacji
	Sposób pomiaru	Spadek o 50% (tj. 2 wypadki rocznie mniej)
	Odniesienie do celu	Zapobieganie niekorzystnym zjawiskom społeczno-ekonomicznym i redukcja ich szkodliwego wpływu na obszar rewitalizacji

Lp.	7	
Nazwa projektu	Modernizacja kanalizacji sanitarnej i deszczowej na obszarze rewitalizacji w Gminie Szydłowiec	
Podmiot realizujący projekt	Gmina Szydłowiec	
Lokalizacja przedsięwzięcia	Obszar rewitalizacji	
Ogólny cel przedsięwzięcia	Poprawa stanu środowiska i jakości życia	
Spójność z celem i kierunkami działań wskazanymi w GPR	C1. K1.1 C1. K1.2 C3. K3.2	
Opis problemu	<p>Na obszarze rewitalizacji w Gminie Szydłowiec zidentyfikowano poważne problemy związane z brakiem przyłączy kanalizacyjnych w części zabudowań oraz kolizją ścieków bytowych z wodami opadowymi. Brak pełnego dostępu do sieci kanalizacyjnej znacząco obniża komfort życia mieszkańców, szczególnie tych, którzy muszą korzystać z kosztownych i mniej efektywnych alternatyw, takich jak zbiorniki bezodpływowe. Dodatkowo stanowi to potencjalne zagrożenie dla środowiska, w tym ryzyko nielegalnego odprowadzania ścieków, co może prowadzić do degradacji jakości wód gruntowych i zanieczyszczenia terenu. Nieefektywna separacja kanalizacji sanitarnej od deszczowej skutkuje częstymi przeciążeniami systemu kanalizacyjnego, zwłaszcza podczas intensywnych opadów, które w ostatnich latach stają się coraz częstsze w wyniku zmian klimatycznych. Woda opadowa mieszana ze ściekami bytowymi nie tylko obniża skuteczność oczyszczania ścieków, ale także prowadzi do lokalnych podtopień, niszcząc infrastrukturę drogową i narażając mieszkańców na dodatkowe zagrożenia. Tego typu problemy wpływają również na estetykę obszaru rewitalizacji, co może ograniczać jego atrakcyjność turystyczną i inwestycyjną. Projekt modernizacji kanalizacji sanitarnej i deszczowej na obszarze rewitalizacji ma kluczowe znaczenie dla poprawy jakości życia mieszkańców oraz ochrony środowiska. Rozbudowa sieci kanalizacyjnej i stworzenie nowych przyłączy zwiększy efektywność odprowadzania i oczyszczania ścieków, co przełoży się na</p>	

Lp.	7
Nazwa projektu	Modernizacja kanalizacji sanitarnej i deszczowej na obszarze rewitalizacji w Gminie Szydłowiec
	<p>wyższy komfort codziennego życia, szczególnie wśród osób zamieszkujących obszary dotknięte problemami ubóstwa i ograniczonego dostępu do podstawowych usług komunalnych. W kontekście zdiagnozowanego ubóstwa, takie działania mają również na celu ograniczenie kosztów związanych z indywidualnym gospodarowaniem ściekami, co poprawi sytuację finansową najbiedniejszych gospodarstw domowych.</p> <p>Modernizacja systemu kanalizacji deszczowej wpłynie na zwiększenie przepustowości sieci, co pozwoli na skuteczniejsze odprowadzanie wód opadowych, zwłaszcza podczas nawalnych deszczy, które stanowią coraz większe wyzwanie w związku ze zmianami klimatycznymi. Dzięki temu zmniejszy się ryzyko lokalnych podtopień, które często uszkadzają mienie mieszkańców oraz drogi i inne elementy infrastruktury. Zmodernizowana kanalizacja poprawi również efektywność odprowadzania ścieków bytowych, co ograniczy ich kolizję z wodami opadowymi, zwiększając tym samym skuteczność oczyszczania ścieków w lokalnych oczyszczalniach.</p> <p>Inwestycja ta przyniesie także korzyści środowiskowe, co jest szczególnie istotne w obszarze rewitalizacji, gdzie zdiagnozowano problemy związane z niską jakością środowiska oraz ograniczonym dostępem do terenów zielonych. Modernizacja kanalizacji wpłynie na poprawę jakości wód gruntowych, ograniczając ryzyko ich zanieczyszczenia nielegalnie odprowadzanymi ściekami. To z kolei przyczyni się do ochrony bioróżnorodności na obszarze rewitalizacji oraz lepszej jakości przestrzeni publicznej, co ma szczególne znaczenie w kontekście tworzenia atrakcyjnego środowiska do życia i rekreacji dla mieszkańców oraz turystów.</p> <p>Dzięki modernizacji kanalizacji mieszkańcy obszaru rewitalizacji zyskają nie tylko lepszy dostęp do podstawowej infrastruktury komunalnej, ale także poprawi się stan zdrowia publicznego. Lepsza gospodarka ściekami oraz efektywniejsze odprowadzanie wód deszczowych zapobiegą potencjalnym zagrożeniom epidemiologicznym związanym z nieodpowiednią infrastrukturą sanitarną. Zmodernizowane systemy kanalizacyjne wpłyną również na poprawę warunków mieszkaniowych, co ograniczy zagrożenie wykluczeniem społecznym, szczególnie wśród najbardziej potrzebujących mieszkańców.</p> <p>Projekt ten ma strategiczne znaczenie dla całej Gminy Szydłowiec, a jego realizacja wpisuje się w długofalowy plan poprawy infrastruktury komunalnej na obszarach rewitalizowanych, co bezpośrednio przełoży się na poprawę jakości życia, ochronę środowiska oraz rozwój gospodarczy gminy.</p>
Zakres realizowanych zadań	W pierwszym etapie projektu zostaną określone kryteria wyboru priorytetowych odcinków instalacji i przyłączy do wykonania. Następnie na podstawie sporządzonej dokumentacji projektowej przeprowadzone zostaną prace modernizacyjne infrastruktury, obejmujące wykonanie nowych odcinków kanalizacji sanitarnej i deszczowej, modernizację istniejących fragmentów kanalizacji oraz dodatkowych przyłączy nieruchomości.
Czas realizacji	2025-2028
Grupa interesariuszy	Mieszkańcy obszaru rewitalizacji, przedsiębiorcy
Opis działań zap. dostępność	Jako elementy infrastruktury podziemnej, zapewnienie dostępności obejmować będzie przede wszystkim udostępnienie alternatywnych przejść odpowiedniej szerokości: zarówno na czas prac budowlanych, jak i po ich zakończeniu.
Ewentualni partnerzy	Wodociągi i Kanalizacja w Szydłowcu
Szacowana wartość	2 000 000,00 zł
Źródła finansowania	Budżet gminy, środki z Urzędu Marszałkowskiego, środki rządowe, środki Unii Europejskiej

Lp.	7	
Nazwa projektu	Modernizacja kanalizacji sanitarnej i deszczowej na obszarze rewitalizacji w Gminie Szydłowiec	
Prognozowane rezultaty	Wskaźniki produktu	Liczba nowych przyłączy kanalizacji zlokalizowanych na rewitalizowanych obszarach
	Sposób pomiaru	300 przyłączy
	Odniesienie do celu	Poprawa jakości i warunków życia na obszarze rewitalizacji poprzez rozwój infrastruktury publicznej i usług społecznych
	Wskaźniki rezultatu	Liczba budynków posiadających przyłącza kanalizacji na obszarze rewitalizacji
	Sposób pomiaru	300 budynków
	Odniesienie do celu	Zapobieganie niekorzystnym zjawiskom społeczno-ekonomicznym i redukcja ich szkodliwego wpływu na obszar rewitalizacji

Lp.	8	
Nazwa projektu	Kontynuacja budowy deptaku w kierunku ul. Kąpielowej w Szydłowcu	
Podmiot realizujący projekt	Gmina Szydłowiec	
Lokalizacja przedsięwzięcia	Obszar rewitalizacji: ul. Kąpielowa	
Ogólny cel przedsięwzięcia	Poprawa warunków spędzania czasu wolnego oraz poprawa powiązań funkcjonalnych i przestrzennych terenów rekreacyjnych w centrum Szydłowca	
Spójność z celem i kierunkami działań wskazanymi w GPR	C1. K1.1 C1. K1.2 C2. K2.1 C2. K2.2 C2. K2.3 C3. K3.1	
Opis problemu	<p>Na obszarze rewitalizacji zidentyfikowano brak odpowiedniego powiązania funkcjonalno-przestrzennego pomiędzy kluczowymi terenami rekreacyjnymi: Parkiem nad Zalewem i parkiem Zamkowym. Mimo istnienia terenów zielonych między tymi obszarami, ich słabe połączenie ogranicza możliwości aktywnego spędzania czasu przez mieszkańców, szczególnie w kontekście spacerów, rekreacji ruchowej i korzystania z uroków okolicznej przyrody. Brak wygodnych tras spacerowych wpływa także negatywnie na atrakcyjność turystyczną, co może dodatkowo hamować rozwój lokalnej gospodarki opartej na turystyce i rekreacji. Kontynuacja budowy deptaku w kierunku ul. Kąpielowej ma na celu stworzenie spójnej, atrakcyjnej przestrzeni, która połączy te dwa popularne tereny rekreacyjne, zwiększając ich potencjał użytkowy i zachęcając mieszkańców do częstszej aktywności fizycznej, jak również do integracji społecznej. Budowa deptaku nie tylko poprawi dostępność terenów zielonych, ale także ułatwi codzienne przemieszczanie się mieszkańcom, szczególnie osobom starszym, rodzinom z dziećmi oraz osobom z niepełnosprawnościami, którym obecny brak odpowiednich tras spacerowych i chodników może utrudniać korzystanie z tych obszarów.</p> <p>Realizacja tego projektu ma bezpośredni wpływ na przeciwdziałanie zdiagnozowanym problemom społecznym na obszarze rewitalizacji. Zauważono tu bowiem wysoki odsetek osób cierpiących na długotrwałe choroby. Budowa deptaku przyczyni się do promowania zdrowego trybu życia, ponieważ spacer</p>	

Lp.	8
Nazwa projektu	Kontynuacja budowy deptaku w kierunku ul. Kąpielowej w Szydłowcu
	<p>i aktywność na świeżym powietrzu są zalecane zarówno osobom starszym, jak i młodzieży, a także mogą przeciwdziałać pogłębianiu problemów zdrowotnych. Stworzenie bezpiecznej i estetycznej trasy spacerowej w bezpośrednim sąsiedztwie rzeki Korzeniówki zwiększy także atrakcyjność tego obszaru, wnosząc dodatkowe walory przyrodnicze i turystyczne.</p> <p>Deptak stanie się także miejscem integracji mieszkańców, co ma szczególne znaczenie w kontekście występującego na obszarze rewitalizacji problemu wykluczenia społecznego, zwłaszcza wśród osób starszych, rodzin dotkniętych ubóstwem oraz osób o niskim poziomie zaangażowania społecznego. Dzięki deptakowi mieszkańcy będą mieli nowe, dostępne i bezpieczne miejsce spotkań, co sprzyja budowaniu więzi międzyludzkich oraz poczucia wspólnoty, przeciwdziałając izolacji społecznej.</p> <p>Co więcej, budowa deptaku stworzy możliwość rozwoju lokalnej przedsiębiorczości, zwłaszcza w sektorze turystycznym i usług rekreacyjnych. Połączenie Parku nad Zalewem z parkiem Zamkowym stworzy atrakcyjny szlak spacerowy, który może być uzupełniony o nowe punkty usługowe, takie jak kawiarnie, wypożyczalnię sprzętu rekreacyjnego czy strefy piknikowe. Projekt ten wpisuje się w szeroko pojętą rewitalizację obszaru, mając na celu ożywienie życia społecznego oraz wspieranie rozwoju lokalnej gospodarki.</p> <p>Oprócz walorów rekreacyjnych i społecznych, budowa deptaku przyczyni się do poprawy bezpieczeństwa mieszkańców. Obecnie brak odpowiednich tras spacerowych sprawia, że piesi zmuszeni są do poruszania się po mało bezpiecznych drogach, co zwiększa ryzyko wypadków i kolizji. Nowoczesny deptak zapewni nie tylko wygodne, ale także bezpieczne trasy piesze, z dobrze oświetlonymi i starannie zaprojektowanymi przestrzeniami.</p> <p>W kontekście zmian klimatycznych i rosnącej świadomości ekologicznej, deptak będzie promował zrównoważony transport pieszy, co ograniczy emisję spalin, hałasu i zanieczyszczeń w obszarze rewitalizacji. Dodatkowo, deptak stanie się miejscem, które sprzyja aktywności na świeżym powietrzu, co pozytywnie wpłynie na zdrowie psychiczne i fizyczne mieszkańców.</p> <p>Budowa deptaku w kierunku ul. Kąpielowej to inwestycja strategiczna, która kompleksowo odpowiada na problemy zdiagnozowane na obszarze rewitalizacji, łącząc aspekty poprawy infrastruktury, zdrowia publicznego, integracji społecznej oraz rozwoju gospodarczego. Jest to projekt, który nie tylko podniesie jakość życia mieszkańców, ale także zwiększy atrakcyjność gminy Szydłowiec jako miejsca przyjaznego mieszkańcom i turystom.</p>
Zakres realizowanych zadań	W ramach projektu powstanie kontynuacja deptaku wzdłuż ulicy Kąpielowej w Szydłowcu. W ramach zadania zostanie udrożnione koryto, umocnione zostaną brzegi rzeki Korzeniówki, ułożona zostanie kostka wzdłuż deptaku. Dodatkowo ustawione zostaną elementy małej architektury oraz oświetlenie. Wzdłuż deptaka mają pojawić się liczne nasadzenia drzew i krzewów ozdobnych.
Czas realizacji	2025-2027
Grupa interesariuszy	Mieszkańcy obszaru rewitalizacji, turyści
Opis działań zap. dostępność	Projekt deptaka będzie uwzględniał parametry szerokości i spadków zapewniający dostępność dla osób o ograniczonych zdolnościach ruchowych. Ławki będą wyposażone w oparcia i poręcze ułatwiające siadanie i wstawanie.
Ewentualni partnerzy	Nie przewiduje się
Szacowana wartość	1 000 000,00 zł
Źródła finansowania	Budżet gminy, środki z Urzędu Marszałkowskiego, środki rządowe, środki Unii Europejskiej

Lp.	8	
Nazwa projektu	Kontynuacja budowy deptaku w kierunku ul. Kąpielowej w Szydłowcu	
Prognozowane rezultaty	Wskaźniki produktu	Liczba elementów małej infrastruktury ustawionych wzdłuż deptaku
	Sposób pomiaru	12 elementów: 6 ławek i 6 koszy
	Odniesienie do celu	Uporządkowanie i zagospodarowanie terenów na obszarze rewitalizacji, dążące do ożywienia tego obszaru, zwiększenia jego dostępności i funkcjonalności
	Wskaźniki rezultatu	Liczba osób korzystających z deptaku
	Sposób pomiaru	360 osób
	Odniesienie do celu	Poprawa jakości i warunków życia na obszarze rewitalizacji poprzez rozwój infrastruktury publicznej i usług społecznych

Lp.	9	
Nazwa projektu	Modernizacja oświetlenia ulicznego na obszarze rewitalizacji w Gminie Szydłowiec	
Podmiot realizujący projekt	Gmina Szydłowiec	
Lokalizacja przedsięwzięcia	Obszar rewitalizacji	
Ogólny cel przedsięwzięcia	Poprawa bezpieczeństwa oraz efektywności energetycznej	
Spójność z celem i kierunkami działań wskazanymi w GPR	C1. K1.1 C1. K1.2 C3. K3.2	
Opis problemu	<p>Na obszarze rewitalizacji w Gminie Szydłowiec, przestarzałe oświetlenie uliczne stanowi poważny problem, który wpływa na bezpieczeństwo mieszkańców, komfort życia oraz stan środowiska. Stare, energochłonne źródła światła nie tylko obniżają bezpieczeństwo na ulicach i w przestrzeniach publicznych w godzinach nocnych, ale także przyczyniają się do wysokiego zużycia energii, co ma bezpośrednie konsekwencje ekologiczne i finansowe. Wysokie koszty eksploatacji oświetlenia obciążają budżet gminy, a emisja gazów cieplarnianych związana z produkcją energii elektrycznej wpływa negatywnie na zmiany klimatyczne. Nowoczesne oświetlenie LED zwiększy widoczność w godzinach nocnych, co poprawi bezpieczeństwo pieszych i kierowców. Lepsze oświetlenie uliczne zmniejszy ryzyko wypadków drogowych oraz przestępstw, takich jak kradzieże czy wandalizm, które mogą występować w niedostatecznie oświetlonych obszarach. Dłuższy czas spędzany w dobrze oświetlonych przestrzeniach publicznych przyczyni się do większej aktywności mieszkańców i zwiększenia ich poczucia bezpieczeństwa.</p> <p>Wymiana przestarzałych lamp na energooszczędne źródła LED znacząco obniży zużycie energii elektrycznej. Nowoczesne technologie oświetleniowe są bardziej efektywne, co przekłada się na mniejsze zużycie energii i redukcję emisji gazów cieplarnianych. Wprowadzenie energooszczędnych rozwiązań w oświetleniu będzie miało pozytywny wpływ na środowisko i przyczyni się do realizacji celów związanych z ochroną klimatu.</p> <p>Modernizacja oświetlenia przyczyni się do znacznej redukcji kosztów związanych z utrzymaniem i eksploatacją systemu oświetleniowego. Lampy LED mają dłuższy okres żywotności i wymagają mniej częstych wymian, co obniży wydatki na</p>	

Lp.	9	
Nazwa projektu	Modernizacja oświetlenia ulicznego na obszarze rewitalizacji w Gminie Szydłowiec	
	<p>konserwację i wymianę źródeł światła. Mniejsze koszty eksploatacji będą mogły zostać przeznaczone na inne pilne potrzeby gminy.</p> <p>Modernizacja oświetlenia stanowi przykład działań proekologicznych, które mogą być promowane w Gminie Szydłowiec. Inwestycja ta może być wykorzystana do edukacji mieszkańców na temat korzyści płynących z energooszczędnych rozwiązań oraz wpływu, jaki mają na środowisko naturalne. Przyczynienie się do zrównoważonego rozwoju i promowanie zielonych technologii w społeczności lokalnej to istotne kroki w kierunku budowy bardziej ekologicznej i świadomej społeczności.</p> <p>Modernizacja oświetlenia ulicznego wpłynie zatem na ogólną jakość życia mieszkańców, tworząc przyjemniejsze, bezpieczniejsze i bardziej komfortowe warunki do spędzania czasu na zewnątrz w godzinach wieczornych. Lepsze oświetlenie przestrzeni publicznych, takich jak chodniki, place zabaw czy tereny rekreacyjne, zwiększy ich atrakcyjność i użyteczność, sprzyjając aktywności fizycznej i integracji społecznej.</p>	
Zakres realizowanych zadań	Projekt zakłada systematyczną wymianę wszystkich starych i nieekologicznych źródeł światła na nowoczesne, energooszczędne oprawy LED. Dodatkowe analizy wskażą na możliwość zastosowania odnawialnych źródeł energii do zasilania oświetlenia oraz zastosowanie inteligentnych systemów zarządzania oświetleniem.	
Czas realizacji	2025-2028	
Grupa interesariuszy	Mieszkańcy obszaru rewitalizacji, przedsiębiorcy, turyści	
Opis działań zap. dostępność	Przedsięwzięcie dotyczy elementów infrastruktury technicznej. Zapewnienie dostępności będzie obejmowało przede wszystkim etap montażu nowych opraw, poprzez zapewnienie odpowiedniej szerokości alternatywnych przejść na czas wykonywania prac.	
Ewentualni partnerzy	Nie przewiduje się	
Szacowana wartość	1 000 000,00 zł	
Źródła finansowania	Budżet gminy, środki z Urzędu Marszałkowskiego, środki rządowe, środki Unii Europejskiej	
Prognozowane rezultaty	Wskaźniki produktu	Liczba wymienionych opraw na obszarze rewitalizacji
	Sposób pomiaru	500 opraw
	Odniesienie do celu	Poprawa jakości i warunków życia na obszarze rewitalizacji poprzez rozwój infrastruktury publicznej i usług społecznych
	Wskaźniki rezultatu	Mniejsza liczba kolizji/wypadków drogowych na obszarze rewitalizacji
	Sposób pomiaru	Spadek o 50% (tj. 2 kolizje/wypadki drogowe rocznie mniej)
	Odniesienie do celu	Zapobieganie niekorzystnym zjawiskom społeczno-ekonomicznym i redukcja ich szkodliwego wpływu na obszar rewitalizacji

Lp.	10
Nazwa projektu	Zwiększenie poziomu bezpieczeństwa mieszkańców poprzez budowę miejsc parkingowych na obszarze rewitalizacji w Gminie Szydłowiec
Podmiot realizujący projekt	Gmina Szydłowiec
Lokalizacja przedsięwzięcia	Obszar rewitalizacji
Ogólny cel przedsięwzięcia	Poprawa bezpieczeństwa mieszkańców, zwiększenie dostępności i atrakcyjności obszaru oraz poprawa stanu środowiska
Spójność z celem i kierunkami działań wskazanymi w GPR	C1. K1.1 C1. K1.2 C2. K2.2
Opis problemu	<p>Obecny stan infrastruktury parkingowej na obszarze rewitalizacji nie tylko nie zaspokaja rosnącego zapotrzebowania na miejsca postojowe, ale przede wszystkim stanowi zagrożenie dla bezpieczeństwa mieszkańców. Nieprawidłowe parkowanie, zarówno na chodnikach, jak i terenach zielonych, prowadzi do blokowania przejść dla pieszych, co znacząco obniża poziom bezpieczeństwa. Tego typu sytuacje zwiększają ryzyko wypadków i kolizji drogowych, zwłaszcza w miejscach, gdzie chodniki są zajęte przez pojazdy, zmuszając pieszych do poruszania się po jezdni.</p> <p>Rozbudowa infrastruktury parkingowej ma kluczowe znaczenie dla poprawy bezpieczeństwa na tym obszarze. Zorganizowanie miejsc postojowych w sposób przemyślany wyeliminuje konieczność parkowania w miejscach niedozwolonych, takich jak chodniki czy tereny zielone. Tym samym zwiększy się przestrzeń dostępna dla pieszych, co zmniejszy ryzyko wypadków i poprawi komfort poruszania się po przestrzeni publicznej. Uporządkowanie parkowania przyczyni się również do zmniejszenia zagrożeń związanych z ograniczoną widocznością i chaotycznym ruchem pieszym i samochodowym.</p> <p>Dodatkowo, odpowiednie zaplanowanie miejsc parkingowych pozwoli na ochronę terenów zielonych, które pełnią ważną rolę ekologiczną i w systemie zarządzania wodami opadowymi. Ochrona tych obszarów będzie miała bezpośredni wpływ na zwiększenie bezpieczeństwa mieszkańców, poprzez ograniczenie ryzyka lokalnych podtopień i degradacji środowiska. Zmniejszenie liczby pojazdów parkujących w nieodpowiednich miejscach przyczyni się również do zmniejszenia emisji spalin i hałasu, co pozytywnie wpłynie na jakość życia mieszkańców.</p> <p>Budowa miejsc parkingowych nie tylko uporządkuje przestrzeń, ale także zwiększy bezpieczeństwo pieszych, poprawi organizację ruchu i ułatwi poruszanie się po obszarze rewitalizacji. Inwestycja ta powinna być integralnym elementem strategii poprawy bezpieczeństwa, której celem jest stworzenie bezpiecznej i przyjaznej przestrzeni publicznej dla wszystkich użytkowników.</p> <p>Podsumowując, budowa miejsc parkingowych na obszarze rewitalizacji w Gminie Szydłowiec jest kluczowym krokiem w poprawie bezpieczeństwa mieszkańców. Odpowiednie zarządzanie przestrzenią nie tylko usprawni komunikację, ale również wpłynie na zrównoważony rozwój gminy, poprawiając jakość życia i minimalizując ryzyka związane z chaosem komunikacyjnym oraz degradacją środowiska.</p>
Zakres realizowanych zadań	Pierwszy etap projektu będzie obejmował przeprowadzenie analiz w celu wybrania optymalnych lokalizacji dla nowych miejsc parkingowych. Na kolejnym etapie zostaną one wykonane z uwzględnieniem miejsc dla osób z niepełnosprawnościami oraz oznakowaniem poziomym i pionowym. Budowa miejsc parkingowych może wiązać się z przebudową ciągów chodnikowych.
Czas realizacji	2025-2030
Grupa interesariuszy	Mieszkańcy obszaru rewitalizacji, przedsiębiorcy, turyści

Lp.	10	
Nazwa projektu	Zwiększenie poziomu bezpieczeństwa mieszkańców poprzez budowę miejsc parkingowych na obszarze rewitalizacji w Gminie Szydłowiec	
Opis działań zap. dostępność	Projekt obejmuje wyznaczenie dedykowanych miejsc parkingowych dla osób z niepełnosprawnościami.	
Ewentualni partnerzy	Nie przewiduje się	
Szacowana wartość	2 000 000,00 zł	
Źródła finansowania	Budżet gminy, środki z Urzędu Marszałkowskiego, środki rządowe, środki Unii Europejskiej	
Prognozowane rezultaty	Wskaźniki produktu	Liczba wybudowanych miejsc parkingowych na obszarze rewitalizacji
	Sposób pomiaru	110 miejsc parkingowych
	Odniesienie do celu	Uporządkowanie i zagospodarowanie terenów na obszarze rewitalizacji, dążące do ożywienia tego obszaru, zwiększenia jego dostępności i funkcjonalności
	Wskaźniki rezultatu	Liczba samochodów, które mogą skorzystać z nowych miejsc parkingowych
	Sposób pomiaru	110 samochodów jednocześnie
	Odniesienie do celu	Poprawa jakości i warunków życia na obszarze rewitalizacji poprzez rozwój infrastruktury publicznej i usług społecznych

Lp.	11	
Nazwa projektu	Renowacja Placu M. Konopnickiej w Szydłowcu	
Podmiot realizujący projekt	Gmina Szydłowiec	
Lokalizacja przedsięwzięcia	Obszar rewitalizacji: Plac Marii Konopnickiej	
Ogólny cel przedsięwzięcia	Stworzenie miejsca integracji międzypokoleniowej, wzrost aktywności społecznej, poprawa oferty spędzania czasu wolnego i podniesienie estetyki obszaru	
Spójność z celem i kierunkami działań wskazanymi w GPR	C1. K1.1 C1. K1.2 C2. K2.1 C2. K2.2 C2. K2.3 C3. K3.1 C3. K3.2	
Opis problemu	<p>Przestrzenie publiczne na obszarze rewitalizacji znajdują się w niezadawalającym stanie technicznym i cechują się niską dostępnością architektoniczną. Zniszczona nawierzchnia, brak odpowiednich elementów małej architektury oraz ograniczona dostępność dla osób z różnymi potrzebami obniżają atrakcyjność tych miejsc, co zniechęca mieszkańców do ich odwiedzania. Taki stan rzeczy sprzyja izolacji społecznej, szczególnie w przypadku grup wrażliwych, takich jak seniorzy, dzieci, młodzież i osoby z niepełnosprawnościami. Dodatkowo, zaniedbane przestrzenie publiczne mogą prowadzić do pogorszenia zdrowia mieszkańców i tworzenia postaw aspołecznych.</p> <p>Renowacja placu, w tym modernizacja nawierzchni i dodanie elementów małej architektury, znacząco poprawi jego wygląd i funkcjonalność. Ułatwi to dostępność dla wszystkich grup użytkowników, w tym osób z niepełnosprawnościami,</p>	

Lp.	11
Nazwa projektu	Renowacja Placu M. Konopnickiej w Szydłowcu
	<p>seniorów oraz rodzin z dziećmi. Dzięki temu przestrzeń stanie się bardziej przyjazna i zachęcająca do spędzania czasu na świeżym powietrzu.</p> <p>Przebieżna publiczna, która jest estetyczna i dobrze zaprojektowana, sprzyja integracji mieszkańców. Renowacja placu stworzy miejsce spotkań i wypoczynku dla różnych grup wiekowych i społecznych, co przyczyni się do wzmocnienia więzi społecznych i zapobiegania izolacji. Działania animacyjne i aktywizacyjne, takie jak wydarzenia kulturalne, warsztaty czy spotkania lokalne, będą mogły być efektywnie realizowane w odnowionej przestrzeni.</p> <p>Przyjazna i dobrze zaprojektowana przestrzeń publiczna zachęca do aktywności na świeżym powietrzu, co ma pozytywny wpływ na zdrowie publiczne. Lepsza dostępność do przestrzeni rekreacyjnych sprzyja aktywności fizycznej, co jest szczególnie ważne dla osób starszych oraz dzieci. Renowacja placu przyczyni się również do poprawy estetyki, co ma pozytywny wpływ na samopoczucie mieszkańców.</p> <p>Plac M. Konopnickiej, znajdujący się w bezpośrednim sąsiedztwie siedziby Starostwa Powiatowego, ma znaczenie ponadlokalne. Jego renowacja przyciągnie więcej odwiedzających, w tym turystów, co pozytywnie wpłynie na działalność punktów usługowych w okolicy. Poprawa estetyki i funkcjonalności placu zwiększy jego atrakcyjność jako miejsca spotkań i wydarzeń, co przyniesie korzyści lokalnym przedsiębiorcom.</p> <p>Bogaty w zieleń plac zyska na wartości dzięki odpowiedniej pielęgnacji i integracji elementów małej architektury, takich jak ławki, oświetlenie czy tereny zabaw. Poprawi to estetykę przestrzeni, a także przyczyni się do poprawy jakości środowiska miejskiego.</p> <p>Renowacja Placu M. Konopnickiej w Szydłowcu jest kluczowym przedsięwzięciem, które nie tylko poprawi estetykę i funkcjonalność tej ważnej przestrzeni publicznej, ale również przyczyni się do wzmocnienia więzi społecznych, poprawy stanu zdrowia mieszkańców oraz wsparcia lokalnej gospodarki. Projekt ten ma potencjał, aby znacząco wpłynąć na jakość życia w gminie oraz zwiększyć atrakcyjność Szydłowca jako miejsca przyjaznego zarówno mieszkańcom, jak i turystom.</p>
Zakres realizowanych zadań	<p>W ramach projektu zostanie uporządkowana zieleń z alejkami, oświetleniem i fontanną w centralnym miejscu. Dodatkowo ustawione zostaną elementy małej architektury, m.in. ławki i kosze na śmieci. W zakresie zieleni, zaleca się wykorzystanie gatunków rodzimych oraz kwitnących krzewów i bylin. Dodatkowa możliwość może stanowić zastosowanie różnorodnych elementów zielonej infrastruktury, takich jak ogrody deszczowe, niecki infiltracyjne, czy łąka kwietna, które nie tylko poprawią jakość środowiska, ale mogą zostać wykorzystane do promocji tego typu rozwiązań prośrodowiskowych wśród mieszkańców.</p> <p>W zrewitalizowanej przestrzeni będą mogły być realizowane działania animacyjne i integracyjne.</p>
Czas realizacji	2025-2028
Grupa interesariuszy	Mieszkańcy obszaru rewitalizacji (w szczególności seniorzy, dzieci i młodzież, osoby z niepełnosprawnościami), przedsiębiorcy, turyści
Opis działań zap. dostępność	Przewiduje się zastosowanie odpowiedniej szerokości i spadów ciągów komunikacyjnych, zapewniających dostępność dla osób o ograniczonych zdolnościach ruchowych. Zostaną obniżone krawężniki przy przejściach dla pieszych, gdzie również zastosowanie znajdą płyty ryflowane. Ławki będą wyposażone w oparcia i poręcze ułatwiające siadanie i wstawanie.
Ewentualni partnerzy	Nie przewiduje się
Szacowana wartość	1 000 000,00 zł
Źródła finansowania	Budżet gminy, budżet Powiatu Szydłowieckiego, środki z Urzędu Marszałkowskiego, środki rządowe, środki Unii Europejskiej

Lp.	11	
Nazwa projektu	Renowacja Placu M. Konopnickiej w Szydłowcu	
Prognozowane rezultaty	Wskaźniki produktu	Liczba zmodernizowanych placów
	Sposób pomiaru	1 plac
	Odniesienie do celu	Uporządkowanie i zagospodarowanie terenów na obszarze rewitalizacji, dążące do ożywienia tego obszaru, zwiększenia jego dostępności i funkcjonalności
	Wskaźniki rezultatu	Liczba osób korzystających z placu
	Sposób pomiaru	540 osób
	Odniesienie do celu	Zapobieganie niekorzystnym zjawiskom społeczno-ekonomicznym i redukcja ich szkodliwego wpływu na obszar rewitalizacji

Lp.	12	
Nazwa projektu	Renowacja Placu Wolności w Szydłowcu	
Podmiot realizujący projekt	Gmina Szydłowiec	
Lokalizacja przedsięwzięcia	Obszar rewitalizacji: pl. Wolności w Szydłowcu	
Ogólny cel przedsięwzięcia	Stworzenie miejsca integracji międzypokoleniowej, wzrost aktywności społecznej, poprawa oferty spędzania czasu wolnego i podniesienie estetyki obszaru	
Spójność z celem i kierunkami działań wskazanymi w GPR	C1. K1.1 C1. K1.2 C2. K2.1 C2. K2.2 C2. K2.3 C3. K3.1 C3. K3.2	
Opis problemu	<p>Przestrzeń publiczna na obszarze rewitalizacji znajdują się w niezadowolającym stanie technicznym i cechują się niską dostępnością architektoniczną. Zniszczona nawierzchnia oraz brak odpowiednich elementów małej architektury sprawiają, że przestrzeń ta nie jest w pełni wykorzystywana i odwiedzana przez mieszkańców. Takie zaniedbanie prowadzi do izolacji społecznej, zwłaszcza wśród grup wrażliwych, takich jak seniorzy, dzieci, młodzież i osoby z niepełnosprawnościami. Dodatkowo, niewłaściwy stan przestrzeni publicznej może potęgować problemy zdrowotne oraz sprzyjać tworzeniu postaw aspołecznych.</p> <p>Przeprowadzenie prac renowacyjnych, takich jak modernizacja nawierzchni i wprowadzenie nowych elementów małej architektury, poprawi estetykę oraz funkcjonalność placu. Zwiększy to dostępność przestrzeni dla wszystkich grup mieszkańców, w tym osób z niepełnosprawnościami, seniorów i rodzin z dziećmi. Dzięki temu plac stanie się bardziej przyjazny i zachęcający do spędzania czasu na świeżym powietrzu.</p> <p>Odnowiony plac będzie sprzyjał integracji mieszkańców, tworząc atrakcyjne miejsce spotkań i wypoczynku dla różnych grup wiekowych i społecznych. Poprawa estetyki oraz funkcjonalności przestrzeni publicznej będzie sprzyjała organizowaniu wydarzeń lokalnych, spotkań społecznych oraz działań animacyjnych, które wzmocnią więzi społeczne i przeciwdziałają izolacji. Lepsza przestrzeń publiczna sprzyja aktywności fizycznej, co jest szczególnie ważne dla osób starszych oraz dzieci. Poprawa stanu technicznego i estetyki placu przyczyni się do podniesienia jakości życia mieszkańców oraz wpłynie pozytywnie na ich samopoczucie.</p>	

Lp.	12	
Nazwa projektu	Renowacja Placu Wolności w Szydłowcu	
	<p>Plac Wolności, zlokalizowany w intensywnie zabudowanej części gminy, ma znaczenie zarówno lokalne, jak i potencjalne ponadlokalne. Jego renowacja przyciągnie więcej odwiedzających, w tym turystów, co pozytywnie wpłynie na działalność punktów usługowych w sąsiedztwie placu. Poprawa estetyki oraz funkcjonalności przestrzeni publicznej zwiększy jej atrakcyjność jako miejsca spotkań i wydarzeń.</p> <p>Plac Wolności, bogaty w zielen, zyska na wartości dzięki odpowiedniej pielęgnacji i integracji elementów małej architektury, takich jak ławki, oświetlenie czy tereny zabaw. Poprawa estetyki oraz odpowiednie zagospodarowanie zieleni przyczyni się do zwiększenia walorów przyrodniczych i ekologicznych przestrzeni publicznej.</p> <p>Podsumowując, renowacja Placu Wolności w Szydłowcu jest kluczowym projektem, który znacząco poprawi estetykę, dostępność i funkcjonalność tej ważnej przestrzeni publicznej. Projekt ten przyniesie korzyści w postaci wzmocnienia więzi społecznych, poprawy zdrowia mieszkańców, wsparcia lokalnej gospodarki oraz zwiększenia atrakcyjności turystycznej gminy. Renowacja placu przyczyni się do stworzenia miejsca, które będzie sprzyjało integracji, aktywności i wysokiej jakości życia w Szydłowcu.</p>	
Zakres realizowanych zadań	<p>W ramach projektu zostanie uporządkowana zielen z alejkami, oświetleniem i fontanną w centralnym miejscu. Ocenie zostanie poddana możliwość wytyczenia dodatkowych alejek wśród terenów zielonych. Dodatkowo ustawione zostaną elementy małej architektury, m.in. ławki i kosze na śmieci. W zakresie zieleni, zaleca się wykorzystanie gatunków rodzimych oraz kwitnących krzewów i bylin. Dodatkowa możliwość może stanowić zastosowanie różnorodnych elementów zielonej infrastruktury, takich jak ogrody deszczowe, niecki infiltracyjne, czy łąka kwietna, które nie tylko poprawią jakość środowiska, ale mogą zostać wykorzystane do promocji tego typu rozwiązań prośrodowiskowych wśród mieszkańców. W zrewitalizowanej przestrzeni będą mogły być realizowane działania animacyjne i integracyjne.</p>	
Czas realizacji	2025-2028	
Grupa interesariuszy	Mieszkańcy obszaru rewitalizacji, w szczególności seniorzy, dzieci i młodzież oraz osoby z niepełnosprawnościami	
Opis działań zap. dostępność	Przewiduje się zastosowanie odpowiedniej szerokości i spadów ciągów komunikacyjnych, zapewniających dostępność dla osób o ograniczonych zdolnościach ruchowych. Zostaną obniżone krawężniki przy przejściach dla pieszych, gdzie również zastosowanie znajdą płyty ryflowane. Ławki będą wyposażone w oparcia i poręcze ułatwiające siadanie i wstawanie.	
Ewentualni partnerzy	Nie przewiduje się	
Szacowana wartość	1 000 000,00 zł	
Źródła finansowania	Budżet gminy, środki z Urzędu Marszałkowskiego, środki rządowe, środki Unii Europejskiej	
Prognozowane rezultaty	Wskaźniki produktu	Liczba zmodernizowanych placów
	Sposób pomiaru	1 plac
	Odniesienie do celu	Uporządkowanie i zagospodarowanie terenów na obszarze rewitalizacji, dążące do ożywienia tego obszaru, zwiększenia jego dostępności i funkcjonalności
	Wskaźniki rezultatu	Liczba osób korzystających z placu
	Sposób pomiaru	720 osób
	Odniesienie do celu	Zapobieganie niekorzystnym zjawiskom społeczno-ekonomicznym i redukcja ich szkodliwego wpływu na obszar rewitalizacji

Lp.	13
Nazwa projektu	Modernizacja zabytkowego Kościoła św. Zygmunta w Szydłowcu w celu jego zachowania i utrwalenia
Podmiot realizujący projekt	Gmina Szydłowiec
Lokalizacja przedsięwzięcia	Obszar rewitalizacji: Rynek Wielki w Szydłowcu
Ogólny cel przedsięwzięcia	Poprawa stanu technicznego zabytkowego Kościoła ⁹ , poprawa dostępności obiektu oraz oferty turystycznej
Spójność z celem i kierunkami działań wskazanymi w GPR	C1. K1.1 C1. K1.2 C2. K2.2
Opis problemu	<p>Na obszarze rewitalizacji Gminy Szydłowiec wiele zabytków znajduje się w niezadowalającym stanie technicznym, co zagraża ich trwałości i bezpieczeństwu odwiedzających. W szczególności, zabytkowy Kościół św. Zygmunta, pochodzący z XVI wieku, wymaga pilnej interwencji. Bez odpowiednich prac konserwatorskich i modernizacyjnych, jego stan techniczny będzie się pogarszał, co może prowadzić do dalszych uszkodzeń oraz obniżenia bezpieczeństwa wiernych i turystów. Taki stan rzeczy wpływa również negatywnie na potencjał turystyczny obszaru, co przekłada się na mniejsze zainteresowanie i wpływy z sektora usług.</p> <p>Kościół św. Zygmunta jest jednym z najcenniejszych zabytków w regionie, posiadającym unikalne walory historyczne i architektoniczne. Przeprowadzenie prac modernizacyjnych zapewni ochronę tych wartości oraz pozwoli na ich dalsze zachowanie dla przyszłych pokoleń. Restauracja i konserwacja zabytkowych elementów wnętrza i elewacji świątyni przywróci jej dawne piękno i integralność historyczną.</p> <p>Aktualny stan techniczny kościoła stwarza ryzyko dla odwiedzających i wiernych. Modernizacja, obejmująca między innymi naprawę strukturalną, wzmocnienie fundamentów, renowację dachu i poprawę systemu zabezpieczeń, zapewni bezpieczne użytkowanie obiektu oraz minimalizację ryzyka wypadków.</p> <p>Odnowiony kościół stanie się atrakcyjniejszym punktem na turystycznej mapie regionu. Poprawa estetyki i stanu technicznego obiektu przyciągnie więcej turystów, co pozytywnie wpłynie na rozwój lokalnego sektora usług. Zwiększona liczba odwiedzających przyczyni się do wzrostu zainteresowania zabytkami, co korzystnie wpłynie na lokalną gospodarkę i działalność przedsiębiorstw z obszaru rewitalizacji.</p> <p>Kościół św. Zygmunta pełni ważną rolę w społeczności lokalnej jako miejsce kultu i wydarzeń społecznych. Modernizacja obiektu nie tylko przywróci mu jego funkcjonalność i estetykę, ale także wzmocni jego rolę jako centrum życia kulturalnego i religijnego. Umożliwi to dalszą organizację wydarzeń i spotkań, które będą sprzyjały integracji społecznej i wzmocnieniu więzi w lokalnej wspólnocie.</p> <p>Renowacja zabytkowego kościoła posłuży jako przykład zaangażowania gminy w ochronę i zachowanie dziedzictwa kulturowego. Projekt ten może być wykorzystany do promowania postaw i działań na rzecz ochrony zabytków oraz świadomości kulturowej wśród mieszkańców i odwiedzających.</p> <p>Podsumowując, modernizacja Kościoła św. Zygmunta w Szydłowcu jest kluczowym projektem dla zachowania dziedzictwa kulturowego gminy oraz poprawy jakości życia mieszkańców. Poprzez zapewnienie bezpieczeństwa, ochronę wartości historycznych, zwiększenie atrakcyjności turystycznej i wsparcie rozwoju lokalnej gospodarki, projekt ten przyniesie długofalowe korzyści zarówno społeczności lokalnej, jak i regionowi.</p>

⁹ Należy podkreślić, że ww. Kościół podlega ochronie konserwatorskiej (nr rejestru zabytków: 160/A/82 z 18.03.1982 r.)

Lp.	13	
Nazwa projektu	Modernizacja zabytkowego Kościoła św. Zygmunta w Szydłowcu w celu jego zachowania i utrwalenia	
Zakres realizowanych zadań	W pierwszym etapie wykonana zostanie ekspertyza techniczna, mająca na celu wskazanie dokładnego zakresu i sposobu przeprowadzenia prac remontowych. Ze względu na zabytkowy charakter obiektu, zakres i sposób przeprowadzenia interwencji zostanie określony w porozumieniu z konserwatorem zabytków. Przewidziane są prace zarówno wewnątrz, jak i na zewnątrz obiektu. Prace zabezpieczą budynek przed dalszą degradacją techniczną i przyczynią się do poprawy bezpieczeństwa, podniesienia jego walorów estetycznych oraz zwiększenia dostępności architektonicznej.	
Czas realizacji	2025-2030	
Grupa interesariuszy	Mieszkańcy obszaru rewitalizacji (w szczególności osoby wierzące, zainteresowane historią i kulturą oraz seniorzy i osoby z niepełnosprawnościami), turyści	
Opis działań zap. dostępność	Ze względu na zabytkowy charakter budynku, na etapie sporządzania dokumentacji zostaną rozpatrzone możliwości zastosowania rozwiązań poprawiających dostępność obiektu, takich jak np. likwidacja progów, czy zastosowanie ramp, pochylni i poręczy.	
Ewentualni partnerzy	Parafia św. Zygmunta w Szydłowcu, konserwator zabytków	
Szacowana wartość	500 000,00 zł	
Źródła finansowania	Budżet gminy, środki z Urzędu Marszałkowskiego, środki rządowe, środki Unii Europejskiej	
Prognozowane rezultaty	Wskaźniki produktu	Liczba wspartych obiektów infrastruktury (inne niż budynki mieszkalne) zlokalizowanych na rewitalizowanych obszarach
	Sposób pomiaru	1 szt.
	Odniesienie do celu	Uporządkowanie i zagospodarowanie terenów na obszarze rewitalizacji, dążące do ożywienia tego obszaru, zwiększenia jego dostępności i funkcjonalności
	Wskaźniki rezultatu	Liczba osób odwiedzających zabytkowy kościół (w celach turystycznych, tj. poza wiernymi)
	Sposób pomiaru	450 osób/rok
	Odniesienie do celu	Poprawa jakości i warunków życia na obszarze rewitalizacji poprzez rozwój infrastruktury publicznej i usług społecznych

Lp.	14	
Nazwa projektu	Sierpniowe widowisko uliczne	
Podmiot realizujący projekt	Gmina Szydłowiec	
Lokalizacja przedsięwzięcia	Obszar rewitalizacji: Rynek Wielki w Szydłowcu	
Ogólny cel przedsięwzięcia	Umożliwienie atrakcyjnego spędzania czasu wolnego i integracja międzypokoleniowa poprzez promowanie lokalnego dziedzictwa	
Spójność z celem i kierunkami działań wskazanymi w GPR	C1. K1.1 C1. K1.2 C1. K1.3	
Opis problemu	Na obszarze rewitalizacji Gminy Szydłowiec występuje problem niskiej aktywności obywatelskiej oraz wykluczenia społecznego, szczególnie wśród osób z niepełnosprawnościami, chorych i ubogich. Izolacja społeczna tych grup oraz	

Lp.	14	
Nazwa projektu	Sierpniowe widowisko uliczne	
	<p>brak wspólnotowych inicjatyw wpływają negatywnie na spójność społeczną i poczucie tożsamości lokalnej.</p> <p>Organizacja wydarzenia ulicznego angażującego mieszkańców ma na celu budowanie wspólnoty poprzez wspólne przeżywanie i uczestniczenie w wydarzeniu. To pozwala na aktywne włączenie się w życie lokalne, rozwijając poczucie odpowiedzialności i przynależności wśród mieszkańców, w tym tych najbardziej wykluczonych społecznie.</p> <p>Sierpniowe widowisko będzie nawiązywało do pamięci Powstania Warszawskiego, które jest ważnym elementem lokalnej historii. Obchody związane z powstaniem, w tym upamiętnienie młodych żołnierzy Powstania, zintegrowane z wydarzeniem, będą miały na celu pogłębienie wiedzy o lokalnej historii oraz kształtowanie lokalnej tożsamości (w Szydłowcu bliska jest pamięć Powstania Warszawskiego. Na terenie gminy pochowani są młodzi żołnierze Powstania, a kamień szydłowiecki posłużył do odbudowy stolicy po zniszczeniach wojennych).</p> <p>Widowisko uliczne stanie się okazją do integracji różnych grup społecznych, sprzyjając budowaniu relacji i wspólnoty. Dzięki organizacji wydarzenia w przestrzeni publicznej, mieszkańcy będą mieli możliwość spotkania się, wymiany doświadczeń i wspólnego przeżywania wydarzeń, co przyczyni się do zmniejszenia izolacji społecznej i wzmocnienia więzi między mieszkańcami.</p> <p>Przez organizację cyklicznych wydarzeń związanych z historią i kulturą lokalną, Gmina Szydłowiec może zwiększyć swoją rozpoznawalność i atrakcyjność turystyczną. Widowisko uliczne, przyciągające odwiedzających z innych miejscowości, może wpłynąć na wzrost zainteresowania turystów oraz rozwoju lokalnego sektora usług, co przyczyni się do rozwoju gospodarki.</p> <p>Wydarzenie będzie miało charakter edukacyjny, dostarczając mieszkańcom i turystom wiedzy na temat ważnych wydarzeń historycznych oraz lokalnych tradycji. To przyczyni się do wzrostu świadomości społecznej i historycznej, a także do wzmocnienia postaw prospołecznych i patriotycznych wśród uczestników.</p> <p>Sierpniowe widowisko uliczne stanowi kluczowy projekt, który ma na celu zwiększenie aktywności obywatelskiej, promowanie lokalnej tożsamości i historii, a także zacieśnianie więzi społecznych. Poprzez organizację wydarzenia o znaczeniu historycznym i kulturowym, gmina Szydłowiec będzie mogła wzmocnić poczucie wspólnoty, poprawić integrację społeczną oraz przyczynić się do rozwoju turystyki i lokalnej gospodarki.</p>	
Zakres realizowanych zadań	W ramach projektu zostanie zorganizowane widowisko uliczne, upamiętniające pamięć Powstańców Warszawskich i edukujące o historycznej roli Szydłowca. Planuje się zaangażowanie Młodzieżowej Rady Miejskiej i Rady Seniorów w celu utworzenia wydarzenia łączącego pokolenia.	
Czas realizacji	2025-2030	
Grupa interesariuszy	Mieszkańcy obszaru rewitalizacji (w szczególności seniorzy, dzieci i młodzież), turyści	
Opis działań zap. dostępność	Podczas wydarzenia zapewnione zostaną odpowiedniej szerokości ciągi komunikacyjne. Działania animacyjne i edukacyjne będą uwzględniały potrzeby osób o różnym stopniu sprawności fizycznej i intelektualnej.	
Ewentualni partnerzy	Szydłowieckie Centrum Kultury – Zamek, Stowarzyszenie Spokojna Jesień Życia w Szydłowcu, Rada Seniorów, Młodzieżowa Rada Miejska	
Szacowana wartość	20 000,00 zł	
Źródła finansowania	Budżet gminy, Urząd Marszałkowski	
Prognozowane rezultaty	Wskaźniki produktu	Liczba zorganizowanych widowisk
	Sposób pomiaru	1 widowisko/rok
	Odniesienie do celu	Poprawa jakości i warunków życia na obszarze rewitalizacji poprzez rozwój infrastruktury publicznej i usług

Lp.	14	
Nazwa projektu	Sierpniowe widowisko uliczne	
		społecznych, oraz prowadzenie wydarzeń integrujących i budujących wspólnotę
	Wskaźniki rezultatu	Liczba uczestników widowisk
	Sposób pomiaru	200 osób/rok
	Odniesienie do celu	Zapobieganie niekorzystnym zjawiskom społeczno-ekonomicznym i redukcja ich szkodliwego wpływu na obszar rewitalizacji

Lp.	15	
Nazwa projektu	Zwiększenie dostępności budynku Starostwa Powiatowego w Szydłowcu poprzez budowę klatki schodowej wraz z windą przystosowaną dla osób z niepełnosprawnością	
Podmiot realizujący projekt	Powiat Szydłowiecki	
Lokalizacja przedsięwzięcia	Obszar rewitalizacji: Plac Marii Konopnickiej 7	
Ogólny cel przedsięwzięcia	Przystosowanie budynku dla osób z niepełnosprawnościami oraz o szczególnych potrzebach	
Spójność z celem i kierunkami działań wskazanymi w GPR	C1. K1.1 C1. K1.2 C2. K2.2	
Opis problemu	<p>Na obszarze rewitalizacji Gminy Szydłowiec występuje istotny problem z dostępnością budynków użyteczności publicznej dla osób z niepełnosprawnościami oraz osób o szczególnych potrzebach. Obecnie brak wind i dostosowanych klatek schodowych w budynku Starostwa Powiatowego ogranicza możliwości korzystania z usług administracyjnych przez osoby z trudnościami w poruszaniu się, co prowadzi do wykluczenia społecznego i obniżenia jakości życia tej grupy mieszkańców.</p> <p>Budowa nowej klatki schodowej oraz windy przystosowanej dla osób z niepełnosprawnościami umożliwi pełne korzystanie z wszystkich kondygnacji budynku Starostwa Powiatowego. To rozwiązanie usunie bariery architektoniczne, które obecnie ograniczają dostęp do usług administracyjnych i publicznych, zapewniając równy dostęp do wszystkich oferowanych usług dla osób z trudnościami w poruszaniu się.</p> <p>Poprzez zwiększenie dostępności budynku, osoby z niepełnosprawnościami ruchowymi oraz osoby o szczególnych potrzebach zyskają możliwość swobodnego dostępu do usług administracyjnych, co przyczyni się do ich większej integracji społecznej. Eliminacja barier architektonicznych będzie także sprzyjać zmniejszeniu dyskryminacji i zwiększeniu poczucia równości w dostępie do usług publicznych.</p> <p>Umożliwienie wszystkim mieszkańcom, niezależnie od ich zdolności ruchowych, pełnego dostępu do usług administracyjnych zwiększy efektywność funkcjonowania Starostwa Powiatowego. Ułatwienie dostępu do różnych kondygnacji budynku przyczyni się do lepszej organizacji pracy oraz bardziej efektywnego świadczenia usług dla wszystkich mieszkańców.</p> <p>Budowa klatki schodowej i windy przystosowanej dla osób z niepełnosprawnościami w budynku Starostwa Powiatowego w Szydłowcu jest kluczowym krokiem w kierunku zwiększenia dostępności, eliminacji wykluczenia społecznego oraz poprawy komfortu i bezpieczeństwa mieszkańców. Projekt ten</p>	

Lp.	15	
Nazwa projektu	Zwiększenie dostępności budynku Starostwa Powiatowego w Szydłowcu poprzez budowę klatki schodowej wraz z windą przystosowaną dla osób z niepełnosprawnością	
	przyczyni się do stworzenia bardziej inkluzyjnej przestrzeni publicznej, promując równość szans i efektywność administracyjną w gminie.	
Zakres realizowanych zadań	Zmiana parametrów użytkowych i technicznych oraz układu funkcjonalno-przestrzennego polegająca na rozbudowie i przebudowie budynku Starostwa Powiatowego w Szydłowcu przy pl. Marii Konopnickiej 7, tj. budowie klatki schodowej wraz z windą przystosowaną dla osób niepełnosprawnych.	
Czas realizacji	2025-2030	
Grupa interesariuszy	Mieszkańcy powiatu szydłowieckiego, w tym mieszkańcy obszaru rewitalizacji (zwłaszcza osoby ze szczególnymi potrzebami); pracownicy Starostwa Powiatowego (w tym osoby ze szczególnymi potrzebami)	
Opis działań zap. dostępność	Zmniejszenie barier architektonicznych dla osób ze szczególnymi potrzebami.	
Ewentualni partnerzy	Nie przewiduje się	
Szacowana wartość	1 543 647,48 zł	
Źródła finansowania	Budżet Powiatu Szydłowieckiego, środki Unii Europejskiej	
Prognozowane rezultaty	Wskaźniki produktu	Liczba wspartych obiektów infrastruktury (inne niż budynki mieszkalne) zlokalizowanych na rewitalizowanych obszarach
	Sposób pomiaru	1 szt.
	Odniesienie do celu	Uporządkowanie i zagospodarowanie terenów na obszarze rewitalizacji, dążące do ożywienia tego obszaru, zwiększenia jego dostępności i funkcjonalności
	Wskaźniki rezultatu	Liczba osób z niepełnosprawnością pracujących w Starostwie Powiatowym w Szydłowcu (w obiekcie objętym wsparciem)
	Sposób pomiaru	8 osób
	Odniesienie do celu	Zapobieganie niekorzystnym zjawiskom społeczno-ekonomicznym i redukcja ich szkodliwego wpływu na obszar rewitalizacji

Lp.	16	
Nazwa projektu	Przebudowa budynku przy ul. Radomskiej 38 w Szydłowcu	
Podmiot realizujący projekt	Gmina Szydłowiec	
Lokalizacja przedsięwzięcia	Obszar rewitalizacji: ul. Radomska 38, 26-500 Szydłowiec	
Ogólny cel przedsięwzięcia	Poprawa jakości środowiska naturalnego i zwiększenie dostępności obiektu. Poprawie ulegnie estetyka miejsca.	
Spójność z celem i kierunkami działań wskazanymi w GPR	C1. K1.2 C2. K2.1 C2. K2.2 C3. K3.1	
Opis problemu	Projekt przebudowy budynku przy ul. Radomskiej 38 w Szydłowcu ma na celu przeciwdziałanie negatywnym zjawiskom społecznym na obszarze rewitalizacji. Budynek, z uwagi na swój stan techniczny, wymaga pilnej interwencji, obejmującej modernizację kluczowych elementów infrastruktury.	

Lp.	16	
Nazwa projektu	Przebudowa budynku przy ul. Radomskiej 38 w Szydłowcu	
	<p>Obecny stan techniczny budynku jest nieodpowiedni i wymaga natychmiastowej interwencji. Zidentyfikowano potrzebę wymiany stolarki okiennej i drzwiowej, remontu dachu oraz więźby dachowej, zmiany stropu, a także modernizacji instalacji elektrycznej, ciepłowniczej i wodnej. Zaniedbania w tych obszarach mogą prowadzić do dalszej degradacji budynku, zagrożeń dla bezpieczeństwa mieszkańców oraz obniżenia jakości życia.</p> <p>Zaniedbanie w zakresie stanu technicznego budynku wpływa negatywnie na komfort mieszkańców i bezpieczeństwo. Niewłaściwe warunki mieszkaniowe mogą sprzyjać izolacji społecznej, obniżeniu jakości życia oraz potencjalnym problemom zdrowotnym, szczególnie wśród osób wrażliwych, takich jak seniorzy, dzieci czy osoby z niepełnosprawnościami.</p> <p>Aktualny stan budynku negatywnie wpływa na rozwój lokalnej przedsiębiorczości i dostępność usług w okolicy. Niewykorzystanie potencjału budynku przyczynia się do zmniejszenia atrakcyjności obszaru rewitalizacji oraz ogranicza lokalne możliwości rozwoju gospodarczego.</p> <p>Poprawa stanu technicznego budynku przyczyni się do zwiększenia komfortu życia mieszkańców, co z kolei może przeciwdziałać izolacji społecznej. Modernizacja stworzy warunki do integracji społecznej, sprzyjając lepszemu samopoczuciu i większemu zaangażowaniu mieszkańców w życie społeczności lokalnej.</p> <p>Poprawa stanu technicznego budynku i jego funkcjonalności przyczyni się do zwiększenia atrakcyjności obszaru rewitalizacji. Ulepszona infrastruktura będzie sprzyjała zarówno integracji społecznej, jak i rozwojowi lokalnemu, co w dłuższej perspektywie przyczyni się do pozytywnych zmian w całej gminie.</p> <p>Projekt przebudowy budynku przy ul. Radomskiej 38 w Szydłowcu jest inwestycją strategiczną, priorytetową i pilną dla Gminy Szydłowiec. Modernizacja budynku, w tym kluczowych elementów technicznych i funkcjonalnych, przyczyni się do poprawy jakości życia mieszkańców, wsparcia lokalnej przedsiębiorczości oraz zwiększenia atrakcyjności obszaru rewitalizacji. Projekt ma na celu nie tylko poprawę stanu technicznego budynku, ale także wsparcie społecznej i gospodarczej dynamiki w gminie.</p>	
Zakres realizowanych zadań	Przebudowa budynku będzie przeprowadzona w oparciu o sporządzoną wcześniej dokumentację projektową.	
Czas realizacji	2025-2030	
Grupa interesariuszy	Mieszkańcy obszaru rewitalizacji – w szczególności osoby ze szczególnymi potrzebami	
Opis działań zap. dostępność	Zadania realizowane w ramach przedsięwzięcia wpłyną bezpośrednio pozytywnie poziom życia mieszkańców na obszarze rewitalizacji w tym osób ze szczególnymi potrzebami w tym zakresie	
Ewentualni partnerzy	Nie przewiduje się	
Szacowana wartość	2 000 000,00 zł	
Źródła finansowania	Budżet gminy, środki z Urzędu Marszałkowskiego, środki rządowe, środki Unii Europejskiej	
Prognozowane rezultaty	Wskaźniki produktu	Liczba wspartych obiektów infrastruktury (budynków usługowo-mieszkalnych) zlokalizowanych na rewitalizowanych obszarach
	Sposób pomiaru	1 obiekt
	Odniesienie do celu	Uporządkowanie i zagospodarowanie terenów na obszarze rewitalizacji, dążące do ożywienia tego obszaru, zwiększenia jego dostępności i funkcjonalności
	Wskaźniki rezultatu	Liczba podmiotów/instytucji prowadzących działalność w zmodernizowanym obiekcie

Lp.	16	
Nazwa projektu	Przebudowa budynku przy ul. Radomskiej 38 w Szydłowcu	
	Sposób pomiaru	1 podmiot
	Odniesienie do celu	Poprawa jakości i warunków życia na obszarze rewitalizacji poprzez rozwój infrastruktury publicznej i usług społecznych, oraz prowadzenie wydarzeń integrujących i budujących wspólnotę

Lp.	17	
Nazwa projektu	Piknik rodzinny w parku Radziwiłłowskim – weź koc i chodź	
Podmiot realizujący projekt	Gmina Szydłowiec	
Lokalizacja przedsięwzięcia	Obszar rewitalizacji: park Radziwiłłowski przy ul. Sowińskiego 2	
Ogólny cel przedsięwzięcia	Integracja społeczności lokalnej oraz wzmacnianie więzi międzypokoleniowych poprzez organizację wydarzenia rekreacyjno-kulturalnego	
Spójność z celem i kierunkami działań wskazanymi w GPR	C1. K1.1 C1. K1.2 C1. K1.3	
Opis problemu	<p>Piknik rodzinny „Weź koc i chodź” w parku Radziwiłłowskim w Szydłowcu jest inicjatywą mającą na celu przeciwdziałanie niskiej aktywności obywatelskiej oraz izolacji społecznej mieszkańców obszaru rewitalizacji. Wydarzenie posłuży integracji różnych grup społecznych oraz promowaniu zdrowego stylu życia poprzez organizację wspólnego spędzania czasu w przestrzeni publicznej. Obszar rewitalizacji charakteryzuje się niską aktywnością obywatelską, co może wpływać na izolację społeczną mieszkańców oraz ograniczać możliwości integracji międzypokoleniowej i rówieśniczej.</p> <p>Mieszkańcy obszaru, w tym osoby z niepełnosprawnościami oraz doświadczające długotrwałych chorób, są szczególnie podatni na izolację społeczną. Brak aktywności społecznej może prowadzić do pogorszenia ich samopoczucia oraz obniżenia jakości życia.</p> <p>Izolacja młodzieży może sprzyjać niekorzystnym zachowaniom społecznym, co wpływa negatywnie na poziom bezpieczeństwa w gminie.</p> <p>Piknik rodzinny stworzy przestrzeń do wspólnego spędzania czasu dla mieszkańców w różnym wieku i o różnych potrzebach. Wydarzenie ma na celu integrację rówieśniczą oraz międzypokoleniową, co przyczyni się do wzrostu więzi społecznych i zmniejszenia izolacji.</p> <p>Organizacja pikniku zachęci mieszkańców do aktywnego spędzania wolnego czasu na świeżym powietrzu, co wpłynie pozytywnie na zdrowie publiczne i samopoczucie uczestników.</p> <p>Piknik zwiększy atrakcyjność parku Radziwiłłowskiego jako miejsca spotkań i rekreacji, przyciągając mieszkańców i turystów, co może również pozytywnie wpłynąć na rozwój lokalnej gospodarki i przyczynić się do ożywienia życia społecznego i kulturalnego w gminie Szydłowiec.</p> <p>Poprawa aktywności społecznej i zaangażowania młodzieży może prowadzić do zmniejszenia ryzykownych zachowań oraz podniesienia poziomu bezpieczeństwa w gminie.</p>	
Zakres realizowanych zadań	W ramach projektu zostanie zorganizowany piknik rodzinny z atrakcjami dla różnych grup wiekowych. Przewiduje się działania animacyjne dla dzieci i atrakcje dmuchane jak np. zjeżdżalnie. Dodatkowo prezentowane będą stoiska z produktami Kół Gospodyń Wiejskich z terenu gminy Szydłowiec. Przewiduje się	

Lp.	17	
Nazwa projektu	Piknik rodzinny w parku Radziwiłłowskim – weź koc i chodź	
	także występy szydłowieckich artystów oraz gry i zabawy integracyjne. Na potrzeby pikniku planowany jest zakup kocyków, umożliwiających wypoczynek na trawie.	
Czas realizacji	2025-2030	
Grupa interesariuszy	Mieszkańcy obszaru rewitalizacji – w szczególności rodziny z dziećmi oraz seniorzy	
Opis działań zap. dostępność	Podczas pikniku zapewnione zostaną odpowiedniej szerokości ciągi komunikacyjne. Działania animacyjne będą uwzględniały potrzeby osób o różnym stopniu sprawności fizycznej i intelektualnej.	
Ewentualni partnerzy	Szydłowieckie Centrum Kultury – Zamek, Koła Gospodyń Wiejskich, organizacje pozarządowe, lokalni twórcy i artyści	
Szacowana wartość	8 900,00 zł	
Źródła finansowania	Budżet gminy	
Prognozowane rezultaty	Wskaźniki produktu	Liczba zorganizowanych pikników
	Sposób pomiaru	1 piknik/rok
	Odniesienie do celu	Poprawa jakości i warunków życia na obszarze rewitalizacji poprzez rozwój infrastruktury publicznej i usług społecznych, oraz prowadzenie wydarzeń integrujących i budujących wspólnotę
	Wskaźniki rezultatu	Liczba osób biorących udział w wydarzeniu (pikniku)
	Sposób pomiaru	200 osób/rok
	Odniesienie do celu	Zapobieganie niekorzystnym zjawiskom społeczno-ekonomicznym i redukcja ich szkodliwego wpływu na obszar rewitalizacji

Lp.	18	
Nazwa projektu	Szydłowieckie Zygmunty	
Podmiot realizujący projekt	Gmina Szydłowiec	
Lokalizacja przedsięwzięcia	Obszar rewitalizacji: Rynek Wielki w Szydłowcu	
Ogólny cel przedsięwzięcia	Rozwój, aktywizacja i integracja lokalnej społeczności oraz wzbogacenie oferty spędzania czasu wolnego.	
Spójność z celem i kierunkami działań wskazanymi w GPR	C1. K1.1 C1. K1.2 C1. K1.3	
Opis problemu	<p>"Szydłowieckie Zygmunty" to coroczne dni miasta organizowane podczas majówki, mające na celu przeciwdziałanie izolacji społecznej, integrację mieszkańców oraz promocję lokalnej kultury. Wydarzenie to stanowi okazję do aktywizacji całej społeczności, włączenia społeczeństwa oraz oferuje różnorodne formy spędzania czasu wolnego, przyczyniając się do ożywienia życia społecznego w Szydłowcu.</p> <p>W obszarze rewitalizacji występuje problem izolacji społecznej, co ogranicza aktywność obywatelską i sprzyja wykluczeniu społecznemu, zwłaszcza wśród osób starszych, dzieci, młodzieży oraz osób z niepełnosprawnościami.</p> <p>Niska aktywność obywatelska prowadzi do braku zaangażowania społecznego i utrudnia budowanie więzi międzypokoleniowych i rówieśniczych.</p> <p>Brak wydarzeń publicznych sprzyjających integracji społecznej i kulturalnej ogranicza możliwości poznawania lokalnej kultury i historii, co wpływa na spadek zainteresowania oraz aktywności mieszkańców.</p>	

Lp.	18	
Nazwa projektu	Szydłowieckie Zygmunty	
	<p>Wydarzenie umożliwi mieszkańcom lepszą integrację, zmniejszając izolację społeczną i wspierając budowanie pozytywnych relacji międzypokoleniowych i rówieśniczych. Aktywizacja społeczności poprzez uczestnictwo w wydarzeniach kulturalnych i społecznych zwiększy zaangażowanie mieszkańców i pozytywnie wpłynie na życie społeczne.</p> <p>"Szydłowieckie Zygmunty" umożliwią mieszkańcom i turystom poznanie lokalnej historii i kultury, co wzmocni lokalną tożsamość oraz zainteresowanie miastem. Event przyciągnie turystów i uczestników z innych regionów, co przyczyni się do wzrostu atrakcyjności Szydłowca oraz wsparcia lokalnych przedsiębiorstw i usług. Promowanie aktywnego stylu życia oraz organizacja różnorodnych form aktywności fizycznej przyczyni się do poprawy zdrowia mieszkańców. Reasumując, wydarzenie przyczyni się do ożywienia życia społecznego i kulturalnego w Szydłowcu, zwiększy atrakcyjność miasta oraz wpłynie pozytywnie na zdrowie publiczne i bezpieczeństwo społeczności lokalnej.</p>	
Zakres realizowanych zadań	<p>W ramach projektu zostanie zorganizowane wydarzenie kulturalne w trakcie weekendu majowego. To kilkudniowe wydarzenie obejmie uroczystości patriotyczne, działania animacyjne, edukację historyczną oraz koncert lokalnych artystów i zaproszonych gości. Przewidywane są także gry i zabawy dla całych rodzin. W ramach wydarzenia mieszkańcy zostaną zachęcani do odwiedzania turystycznych atrakcji Szydłowca.</p>	
Czas realizacji	2025-2030	
Grupa interesariuszy	Mieszkańcy obszaru rewitalizacji, przedsiębiorcy, turyści	
Opis działań zap. dostępność	<p>Podczas wydarzenia zapewnione zostaną odpowiedniej szerokości ciągi komunikacyjne. Działania animacyjne i edukacyjne będą uwzględniały potrzeby osób o różnym stopniu sprawności fizycznej i intelektualnej.</p>	
Ewentualni partnerzy	Szydłowieckie Centrum Kultury – Zamek, Rada Seniorów, Młodzieżowa Rada Miejska	
Szacowana wartość	100 000,00 zł	
Źródła finansowania	Budżet gminy, Urząd Marszałkowski	
Prognozowane rezultaty	Wskaźniki produktu	Liczba zorganizowanych wydarzeń
	Sposób pomiaru	1 wydarzenie/rok
	Odniesienie do celu	Poprawa jakości i warunków życia na obszarze rewitalizacji poprzez rozwój infrastruktury publicznej i usług społecznych, oraz prowadzenie wydarzeń integrujących i budujących wspólnotę
	Wskaźniki rezultatu	Liczba osób biorących udział w wydarzeniu
	Sposób pomiaru	2000 osób/rok
	Odniesienie do celu	Zapobieganie niekorzystnym zjawiskom społeczno-ekonomicznym i redukcja ich szkodliwego wpływu na obszar rewitalizacji

Lp.	19	
Nazwa projektu	Aktywny senior w Gminie Szydłowiec	
Podmiot realizujący projekt	Gmina Szydłowiec	
Lokalizacja przedsięwzięcia	Obszar rewitalizacji: teren Zalewu oraz Szydłowieckie Centrum Kultury – Zamek, ul. Sowińskiego 2	

Lp.	19	
Nazwa projektu	Aktywny senior w Gminie Szydłowiec	
Ogólny cel przedsięwzięcia	Aktywizacja społeczna i obywatelska osób starszych oraz budowa solidarności międzypokoleniowej	
Spójność z celem i kierunkami działań wskazanymi w GPR	C1. K1.1 C1. K1.2 C1. K1.3	
Opis problemu	<p>"Aktywny Senior w Gminie Szydłowiec" to inicjatywa mająca na celu przeciwdziałanie izolacji społecznej osób starszych oraz wspieranie ich zdrowia fizycznego i społecznego poprzez organizację wydarzeń i działań skierowanych do seniorów. Projekt zakłada zaangażowanie seniorów w planowanie i realizację wydarzeń, co przyczyni się do ich aktywizacji oraz integracji z młodszymi pokoleniami.</p> <p>Seniorzy, będąc grupą szczególnie wrażliwą na wykluczenie społeczne, często wycofują się z życia społecznego, co prowadzi do ich izolacji i obniżonego poczucia wartości.</p> <p>Pogarszający się stan zdrowia oraz obawy związane z interakcjami społecznymi mogą prowadzić do zmniejszenia aktywności fizycznej i społecznej seniorów. Brak możliwości zaangażowania seniorów w organizację wydarzeń ogranicza ich poczucie sprawczości i integracji społecznej.</p> <p>Aktywne uczestnictwo seniorów w wydarzeniach i działaniach społecznych sprzyja ich integracji z innymi mieszkańcami, zmniejszając izolację i obniżając ryzyko wykluczenia.</p> <p>Regularne aktywności fizyczne i społeczne wspierają zdrowie seniorów, pomagając im utrzymać sprawność i poprawiając ich ogólne samopoczucie.</p> <p>Współpraca między seniorami a młodszymi pokoleniami przyczynia się do budowania silniejszych więzi społecznych i większego zrozumienia między różnymi grupami wiekowymi.</p> <p>Angażowanie seniorów w organizację wydarzeń wzmacnia ich poczucie sprawczości, co wpływa na ich samoocenę i ogólne zadowolenie z życia.</p> <p>Projekt przyczyni się do ożywienia życia społecznego w gminie Szydłowiec, oferując seniorom atrakcyjne formy spędzania czasu i aktywnego uczestnictwa w społeczności.</p>	
Zakres realizowanych zadań	W ramach projektu przewiduje się organizację cyklu wydarzeń skierowanych do seniorów: Dzień Kobiet – święto szydłowieckich senierek, Majówka w Szydłowcu – seniorzy kulturalnie w majówkę oraz Senioralia na sportowo – aktywne, wesołe lato. Każde wydarzenie będzie obejmowało działania animacyjne skierowane do seniorów, zajęcia ruchowe oraz integracyjne, w tym skierowane na włączenie osób młodych, zaangażowanych na rzecz społeczności senioralnej.	
Czas realizacji	2025-2030	
Grupa interesariuszy	Mieszkańcy obszaru rewitalizacji, w szczególności seniorzy oraz młodzież zaangażowana w działalność na rzecz społeczności senioralnej	
Opis działań zap. dostępność	Podczas wydarzeń zapewnione zostaną odpowiedniej szerokości ciągi komunikacyjne. Działania animacyjne i rekreacyjne będą uwzględniały potrzeby osób o różnym stopniu sprawności fizycznej i intelektualnej.	
Ewentualni partnerzy	Szydłowieckie Centrum Kultury – Zamek, Stowarzyszenie Spokojna Jesień Życia w Szydłowcu, Klub Seniora Zamek, Klub Senior +, Koła Gospodyń Wiejskich	
Szacowana wartość	46 000,00 zł	
Źródła finansowania	Budżet gminy, Urząd Marszałkowski	
Prognozowane rezultaty	Wskaźniki produktu	Liczba zorganizowanych wydarzeń dla seniorów
	Sposób pomiaru	3 wydarzenia/rok
	Odniesienie do celu	Poprawa jakości i warunków życia na obszarze rewitalizacji poprzez rozwój infrastruktury publicznej i usług

Lp.	19	
Nazwa projektu	Aktywny senior w Gminie Szydłowiec	
		społecznych, oraz prowadzenie wydarzeń integrujących i budujących wspólnotę
	Wskaźniki rezultatu	Liczba seniorów uczestniczących w projekcie
	Sposób pomiaru	350 osób/rok
	Odniesienie do celu	Zapobieganie niekorzystnym zjawiskom społeczno-ekonomicznym i redukcja ich szkodliwego wpływu na obszar rewitalizacji

Lp.	20	
Nazwa projektu	Szydłowiec atrakcyjny kulturalnie	
Podmiot realizujący projekt	Gmina Szydłowiec	
Lokalizacja przedsięwzięcia	Różne lokalizacje na obszarze rewitalizacji	
Ogólny cel przedsięwzięcia	Przeciwdziałanie wykluczeniu społecznemu mieszkańców obszaru rewitalizacji Szydłowca poprzez organizację aktywności integrujących lokalną społeczność, rozwijających umiejętności oraz promujących aktywny wypoczynek. Program skierowany jest do mieszkańców obszaru rewitalizacji w szczególności do dzieci, młodzieży oraz osób starszych.	
Spójność z celem i kierunkami działań wskazanymi w GPR	C1. K1.1 C1. K1.2 C1. K1.3	
Opis problemu	<p>Mieszkańcy obszaru rewitalizacji na co dzień zmagają się z licznymi problemami, które negatywnie wpływają na ich sytuację życiową. Większe bezrobocie, większy odsetek osób korzystających ze świadczeń pomocy społecznej oraz problemy wychowawcze prowadzą do wzrostu zachowań patologicznych i pogłębiają poczucie wykluczenia społecznego. Wiele rodzin boryka się z brakiem środków finansowych, co ogranicza możliwości aktywnego spędzania czasu wolnego przez dzieci i młodzież, zwłaszcza podczas ferii zimowych i letnich. Często wynika to również z braku świadomości o istniejących możliwościach wsparcia i organizacji zajęć dla najmłodszych.</p> <p>Aby przeciwdziałać dalszemu wykluczeniu społecznemu, konieczne jest wdrożenie programu skierowanego do mieszkańców tego obszaru (ze szczególnym uwzględnieniem dzieci, młodzieży i seniorów) – zapewnienie im dostępu do bezpłatnych lub dofinansowanych zajęć, aby wszyscy, niezależnie od sytuacji materialnej, mieli możliwość skorzystania z oferowanego wsparcia.</p> <p>Program będzie obejmował działania edukacyjne, kulturalne oraz sportowe, które umożliwią aktywne i wartościowe spędzanie czasu, wspierając integrację społeczną (także międzypokoleniową) oraz poprawę warunków życia.</p> <p>Wprowadzenie takiego programu pomoże ograniczyć skutki marginalizacji, dając mieszkańcom, zwłaszcza młodszemu pokoleniu, szansę na rozwój osobisty i lepsze perspektywy na przyszłość.</p>	
Zakres realizowanych zadań	<p>W ramach Programu „Szydłowiec atrakcyjny kulturalnie” będą realizowane m.in. następujące działania, skierowane do mieszkańców obszarów rewitalizacji:</p> <ul style="list-style-type: none"> – Turnieje sportowe – siatkówka, piłka nożna, tenis, itp.; – Integrycyjne Pikniki Rodzinne – wspólne wydarzenia na świeżym powietrzu, gry i zabawy, konkursy; – Świetlica Międzypokoleniowa – miejsce spotkań dla mieszkańców w różnym wieku. zajęcia wspólne (warsztaty kulinarne, gry planszowe, wieczory filmowe) mające na celu integrację i budowanie więzi międzypokoleniowych; – Wydarzenia kulturalne – różnego rodzaju przedstawienia, koncerty; 	

Lp.	20	
Nazwa projektu	Szydłowiec atrakcyjny kulturalnie	
	<p>– Warsztaty edukacyjne – zajęcia z robotyki, programowania, warsztaty artystyczne, językowe, kulinarne, spotkania tematyczne, lekcje tańca i wiele innych.</p> <p>Program realizowany będzie przy współpracy z lokalnymi instytucjami, szkołami i organizacjami pozarządowymi. Aktywności będą prowadzone w różnych lokalizacjach na terenie obszaru rewitalizacji, aby umożliwić jak najszerszy dostęp dla osób zainteresowanych wzięciem udziału w realizowanych przedsięwzięciach.</p>	
Czas realizacji	2025-2030	
Grupa interesariuszy	Mieszkańcy obszaru rewitalizacji, w szczególności dzieci, młodzież oraz seniorzy	
Opis działań zap. dostępność	<p>Wszystkie miejsca realizacji programu (m.in. świetlice, domy kultury, biblioteki) będą dostosowane do potrzeb osób z niepełnosprawnościami (podjazdy, toalety, szerokie drzwi, oznakowania).</p> <p>Informacje o programie będą dostępne w formie ulotek, plakatów, na stronie internetowej, w mediach społecznościowych oraz przekazywane ustnie podczas spotkań z mieszkańcami.</p>	
Ewentualni partnerzy	Szydłowieckie Centrum Kultury, NGO (w tym stowarzyszenia seniorów i lokalne kluby sportowe), szkoły	
Szacowana wartość	250 000,00 zł	
Źródła finansowania	Budżet Gminy, środki Unii Europejskiej	
Prognozowane rezultaty	Wskaźniki produktu	Liczba przeprowadzonych wydarzeń kulturalnych, warsztatów i zajęć edukacyjnych
	Sposób pomiaru	80 wydarzeń, warsztatów i zajęć (łącznie; na podstawie prowadzonych statystyk)
	Odniesienie do celu	Poprawa jakości i warunków życia na obszarze rewitalizacji poprzez rozwój infrastruktury publicznej i usług społecznych, oraz prowadzenie wydarzeń integrujących i budujących wspólnotę
	Wskaźniki rezultatu	<ol style="list-style-type: none"> 1. Wzrost poziomu integracji społecznej wśród mieszkańców obszaru rewitalizacji. 2. Zmniejszenie poczucia wykluczenia społecznego wśród uczestników programu. 3. Poprawa kompetencji społecznych i zawodowych uczestników warsztatów. 4. Zwiększenie uczestnictwa w życiu kulturalnym. 5. Zwiększenie liczby osób korzystających z ofert edukacyjnych i rekreacyjnych.
	Sposób pomiaru	<p>Ad. 1. Wzrost o 20% (na podstawie ankiet i wywiadów).</p> <p>Ad. 2. Spadek o 30% (na podstawie ankiet przed/po).</p> <p>Ad. 3. Wzrost o 25% (na podstawie ankiet przed/po).</p> <p>Ad. 4. Wzrost o 50% liczby uczestników wydarzeń kulturalnych.</p> <p>Ad. 5. Wzrost o 40% (względem danych sprzed realizacji projektu).</p>
	Odniesienie do celu	Zapobieganie niekorzystnym zjawiskom społeczno-ekonomicznym i redukcja ich szkodliwego wpływu na obszarze rewitalizacji

Lp.	21	
Nazwa projektu	Poznaj historię swojego miasta	
Podmiot realizujący projekt	Gmina Szydłowiec	
Lokalizacja przedsięwzięcia	Różne lokalizacje na obszarze rewitalizacji	
Ogólny cel przedsięwzięcia	<p>Program "Poznaj historię swojego miasta" ma na celu budowanie poczucia tożsamości lokalnej mieszkańców obszarów rewitalizacji oraz integrację lokalnej społeczności poprzez zwiększenie wiedzy mieszkańców obszaru rewitalizacji o historii miasta oraz aktywne uczestnictwo w życiu kulturalnym. Program ten sprzyja wzmocnieniu więzi z miejscem zamieszkania, co z kolei ma na celu większe zaangażowanie mieszkańców w sprawy lokalne.</p> <p>Przedsięwzięcie skierowane jest do wszystkich grup wiekowych, ze szczególnym uwzględnieniem osób wykluczonych społecznie lub ekonomicznie, umożliwiając im odkrywanie lokalnej historii i tradycji, a tym samym budowanie poczucia przynależności do społeczności.</p>	
Spójność z celem i kierunkami działań wskazanymi w GPR	C1. K1.1 C1. K1.2 C1. K1.3	
Opis problemu	<p>Program „Poznaj historię swojego miasta” może stać się kluczowym elementem przeciwdziałania wykluczeniu społecznemu mieszkańców obszarów rewitalizacji. Wykluczenie to może mieć różne formy: od izolacji społecznej po brak dostępu do informacji i możliwości aktywnego uczestnictwa w życiu społecznym, kulturowym i gospodarczym miasta. Program posłuży wzmocnieniu więzi społecznych, zwiększeniu tożsamości lokalnej oraz integracji mieszkańców obszaru rewitalizacji z szerszą społecznością miejską.</p> <p>Potrzeba utworzenia programu wynika z kilku kluczowych aspektów:</p> <ul style="list-style-type: none"> – Wzmocnienia tożsamości lokalnej i poczucia przynależności; – Integracji społecznej i przeciwdziałania marginalizacji; – Podnoszenia świadomości i edukacji; – Zrozumienia potrzeb rewitalizacji i poprawy wizerunku obszaru, pokazując jej pozytywne aspekty, historię i znaczenie kulturowe. 	
Zakres realizowanych zadań	Rozwój „Pracowni Historii Szydłowca” – niepowtarzalnego zbioru artefaktów określających specyfikę miejsca; Warsztaty historyczne i edukacyjne; Zwiedzanie miasta z przewodnikiem, w szczególności po obszarach rewitalizowanych; Działania integracyjne, tj. spotkania międzypokoleniowe, pikniki, festiwale, wspólne świętowanie ważnych rocznic i wydarzeń historycznych.	
Czas realizacji	2025-2030	
Grupa interesariuszy	Mieszkańcy obszaru rewitalizacji	
Opis działań zap. dostępność	Zapewniona zostanie dostępność fizyczna i architektoniczna – spotkania organizowane będą w miejscach dostosowanych do potrzeb osób z niepełnosprawnościami, zakłada się organizację transportu na wycieczki dla osób starszych i osób z niepełnosprawnościami; Dostępność ekonomiczna – udział w programie będzie nieodpłatny;	
Ewentualni partnerzy	Szydłowieckie Centrum Kultury, organizacje pozarządowe	
Szacowana wartość	100 000,00 zł	
Źródła finansowania	Budżet Gminy, środki Unii Europejskiej	
Prognozowane rezultaty	Wskaźniki produktu	Liczba zorganizowanych wydarzeń kulturalnych w ramach projektu
	Sposób pomiaru	20 wydarzeń (na podstawie prowadzonych statystyk)

Lp.	21	
Nazwa projektu	Poznaj historię swojego miasta	
	Odniesienie do celu	Poprawa jakości i warunków życia na obszarze rewitalizacji poprzez rozwój infrastruktury publicznej i usług społecznych, oraz prowadzenie wydarzeń integrujących i budujących wspólnotę
	Wskaźniki rezultatu	1. Wzrost poziomu wiedzy historycznej uczestników. 2. Wzrost zaangażowania społecznego mieszkańców. 3. Poprawa postrzegania obszaru rewitalizacji jako miejsca o bogatej historii.
	Sposób pomiaru	Ad. 1. Wzrost o 30% (na podstawie ankiet przed/po) Ad. 2. Wzrost o 20% (na podstawie liczby uczestników) Ad. 3. Wzrost o 40% odsetka osób tak postrzegających obszar rewitalizacji (na podstawie ankiet przed/po)
	Odniesienie do celu	Zapobieganie niekorzystnym zjawiskom społeczno-ekonomicznym i redukcja ich szkodliwego wpływu na obszarze rewitalizacji

Zbiorczy opis uzupełniających rodzajów przedsięwzięć

Na terenie gminy – w ramach procesu rewitalizacji – mogą zostać zrealizowane działania dodatkowe, tj. przedsięwzięcia uzupełniające. Takie działania mogą obejmować obszary gminy objęte rewitalizacją. Co ważne, przedsięwzięcia uzupełniające mają wspierać założenia Gminnego Programu Rewitalizacji (muszą realizować jego cele), a tym samym powinny być komplementarne do przedsięwzięć podstawowych, stanowiąc jedynie niezbędne ich dodatki. Wobec tego, tego rodzaju inicjatywy powinny wzmacniać efekty przedsięwzięć podstawowych na obszarze rewitalizacji – mogą one przyczyniać się do zmniejszenia wykluczenia społecznego, poprawy jakości życia, zwiększenia integracji społecznej, zapewnienia bezpieczeństwa oraz podniesienia świadomości ekologicznej mieszkańców. Wskazane korzyści niosą ze sobą pozytywne skutki społeczne, ekonomiczne i środowiskowe.

Zgodnie z powyższym, na obszarze rewitalizacji mogą zostać zrealizowane dodatkowe projekty – tzw. przedsięwzięcia uzupełniające, komplementarne do przedsięwzięć podstawowych i koncentrujące się m.in. na:

- **podniesieniu standardu i komfortu życia mieszkańców w każdej grupie wiekowej** – poprzez zwiększenie dostępności do miejsc rekreacji i wypoczynku (m.in. parków, placów zabaw, siłowni plenerowych), a także poprzez rozwój usług publicznych, w tym zdrowotnych i opiekuńczych skierowanych do różnych grup wiekowych, takich jak seniorzy (opieka geriatryczna, rehabilitacja), dzieci i młodzież (opieka pediatryczna, programy zdrowego rozwoju i żywienia, wsparcie psychologiczne), osoby dorosłe w wieku produkcyjnym (profilaktyka zdrowotna, wsparcie psychologiczne) oraz rodziny z dziećmi (żłobki, przedszkola).
- **niwelowaniu niepożądanych zjawisk takich jak ubóstwo czy wykluczenie społeczne** – poprzez doskonalenie jakości i dostępności usług publicznych (w tym edukacji i opieki zdrowotnej) oraz organizację programów wsparcia socjalnego, w szczególności programów wsparcia dla osób znajdujących się w trudnej sytuacji materialnej (np. punkty doradztwa społecznego, wsparcie psychologiczne).
- **aktywizacji lokalnej społeczności** – poprzez tworzenie miejsc spotkań (np. świetlice, centra kultury) i organizację wydarzeń społecznych w przestrzeni publicznej (np. festyny, pikniki, jarmarki), jak również oferowanie różnego rodzaju aktywności rekreacyjnych, sportowych czy kulturalnych (takich jak np. warsztaty taneczne, zajęcia sportowe, kluby zainteresowań).
- **kształtowaniu lokalnej tożsamości** – poprzez organizację wydarzeń edukacyjnych (np. prelekcje historyczne, warsztaty z lokalnych tradycji) oraz integracyjnych (np. dni sąsiedzkie, festiwale lokalne, spotkania tematyczne), co sprzyja budowaniu więzi w społeczności.
- **zmniejszaniu poziomu bezrobocia i wspieraniu przedsiębiorczości** – poprzez organizowanie szkoleń, warsztatów zawodowych, kursów podnoszących kwalifikacje,

- a także wsparcie dla młodych przedsiębiorców (np. inkubatory przedsiębiorczości, doradztwo biznesowe, konkursy na start-upy).
- **rozwoju inicjatyw obywatelskich i działań sprzyjających wzmocnieniu integracji społecznej** – poprzez wspieranie lokalnych inicjatyw społecznych, tworzenie platform dialogu i współpracy między mieszkańcami, a także organizację działań edukacyjnych i obywatelskich (np. spotkania mieszkańców, konsultacje społeczne, inicjatywy lokalne).
 - **poprawy warunków życia mieszkańców i mieszkańek obszaru rewitalizacji, zwiększając jego dostępność i bezpieczeństwo przez likwidację barier architektonicznych** – w tym poprzez modernizację budynków publicznych, ulic i przestrzeni publicznych, tak aby były dostosowane do potrzeb osób z niepełnosprawnościami, osób starszych czy rodziców z małymi dziećmi (np. instalacja podjazdów, windy, poszerzenie chodników).
 - **mobilizowaniu mieszkańców do wspólnego projektowania i tworzenia przestrzeni publicznych, takich jak parki, place czy ulice** – poprzez organizację konsultacji społecznych, warsztatów partycypacyjnych oraz projektów wspólnego zagospodarowania przestrzeni (np. konkursy na najlepszy projekt zagospodarowania przestrzeni, akcje sadzenia drzew).
 - **wzmocnieniu poczucia bezpieczeństwa poprzez ograniczanie przestępczości** – poprzez organizację inicjatyw edukacyjnych oraz realizację programów profilaktyki społecznej (np. spotkania z policją, warsztaty samoobrony, kampanie informacyjne),
 - **podnoszeniu świadomości ekologicznej mieszkańców, jak również promowanie zachowań ekologicznych** – poprzez organizację warsztatów ekologicznych (np. segregacja odpadów, oszczędzanie energii), kampanie informacyjne oraz wydarzenia związane z ochroną środowiska (np. akcje sprzątania terenów zielonych, dni bez samochodu).
 - **wspieraniu inicjatyw służących zachowaniu lokalnego dziedzictwa kulturowego i przyrodniczego** – poprzez organizację projektów renowacji zabytków, rewitalizację historycznych obiektów oraz działania edukacyjne promujące dziedzictwo regionu (np. wystawy, festiwale kultury lokalnej, spacer tematyczne).

Jednym z przedsięwzięć uzupełniających, które zostaną zrealizowane, by wzmocnić rezultaty gminnego programu rewitalizacji i zrealizować jego cele, będzie projekt przedstawiony w kolejnej tabeli.

Lp.	PU1
Nazwa projektu	Alarm dla życia – kontynuacja i rozszerzenie programu
Podmiot realizujący projekt	Gmina Szydłowiec
Lokalizacja przedsięwzięcia	Obszar rewitalizacji
Ogólny cel przedsięwzięcia	Zwiększenie bezpieczeństwa osób samotnie żyjących poprzez kontynuację i rozszerzenie programu „Alarm dla życia”, tj. systemu ostrzegawczo-ratunkowego, który zapewnia szybką reakcję w przypadku wystąpienia zagrożenia lub ryzyka zagrożenia zdrowia i życia.
Spójność z celem i kierunkami działań wskazanymi w GPR	C1. K1.1 C1. K1.2
Opis problemu	<p>Program teleopieki „Alarm dla życia” to system ostrzegawczo-ratunkowy, skierowany do osób starszych, zwłaszcza tych samotnych, które są szczególnie narażone na zagrożenia zdrowia i życia. W kontekście starzejącego się społeczeństwa oraz specyficznych wyzwań, z jakimi borykają się mieszkańcy obszarów rewitalizacji, program ten nabiera szczególnego znaczenia. Na obszarze rewitalizacji wskaźniki dot. liczby osób z niepełnosprawnościami korzystających z pomocy społecznej, jak i liczby osób korzystających z pomocy społecznej z powodu długotrwałej lub ciężkiej choroby są wyższe niż średnio w gminie, co potwierdza potrzebę wprowadzenia takiego wsparcia.</p> <p>Każdy senior objęty programem otrzyma bransoletkę z przyciskiem SOS (tzw. przycisk życia), która pozwala na natychmiastowe wezwanie pomocy poprzez jedno naciśnięcie. W sytuacji zagrożenia zdrowia lub życia, senior może szybko połączyć się z całodobowym Centrum Telemedycznym, które natychmiast identyfikuje wzywającego, korzystając z wcześniej zgromadzonych danych (bez konieczności podawania nazwiska czy adresu przez osobę potrzebującą pomocy). Operator dyżurujący w centrum, odbierający zgłoszenie alarmowe, decyduje o dalszych działaniach i wdrożeniu właściwej procedury. W razie potrzeby operator powiadamia służby ratunkowe, co skraca czas dotarcia pomocy do osoby potrzebującej.</p> <p>Program odpowiada na problemy osób starszych i samotnych, które w wyniku pogarszającego się stanu zdrowia i trudności finansowych są szczególnie narażone na poczucie izolacji i bezradności. Wprowadzenie systemu teleopieki zwiększy poczucie bezpieczeństwa tych osób, a także odciąży system, zapewniając szybszą i bardziej efektywną reakcję na nagłe sytuacje kryzysowe.</p>
Zakres realizowanych zadań	Zapewnienie elektronicznego całodobowego monitoringu i przyzywanie natychmiastowej pomocy w przypadku zagrożenia życia, zdrowia lub bezpieczeństwa osób starszych w miejscu ich zamieszkania.
Czas realizacji	2025-2030
Grupa interesariuszy	Osoby zamieszkujące na obszarze rewitalizacji, które ukończyły 65 lat, a których miesięczny dochód na osobę nie przekracza 3221,98 zł netto.
Opis działań zap. dostępność	Kampania informacyjna, bezpłatne konsultacje i rejestracja, zapewnienie bezpłatnych lub dofinansowanych urządzeń monitorujących (np. przyciski SOS, czujniki ruchu) oraz wsparcia technicznego, organizacja szkoleń dla uczestników programu, ich rodzin oraz opiekunów z zakresu obsługi urządzeń.
Ewentualni partnerzy	Miejski Ośrodek Pomocy Społecznej
Szacowana wartość	100 000,00 zł

Lp.	PU1	
Nazwa projektu	Alarm dla życia - kontynuacja i rozszerzenie programu	
Źródła finansowania	Budżet gminy, środki Unii Europejskiej	
Prognozowane rezultaty	Wskaźniki produktu	Liczba osób objętych programem (na podstawie rejestru MOPS)
	Sposób pomiaru	30 osób (w całym okresie)
	Odniesienie do celu	Poprawa jakości i warunków życia na obszarze rewitalizacji poprzez rozwój infrastruktury publicznej i usług społecznych, oraz prowadzenie wydarzeń integrujących i budujących wspólnotę
	Wskaźniki rezultatu	Spadek (procentowa redukcja) liczby przypadków śmiertelnych lub poważnych uszczerbków na zdrowiu wśród osób samotnie żyjących
	Sposób pomiaru	Spadek o 40%
	Odniesienie do celu	Zapobieganie niekorzystnym zjawiskom społeczno-ekonomicznym i redukcja ich szkodliwego wpływu na mieszkańców obszaru rewitalizacji

Mechanizmy zapewnienia komplementarności oraz integrowania działań

Gminny Program Rewitalizacji Gminy Szydłowiec charakteryzuje się kompleksowym podejściem. W trakcie jego opracowywania bazowano na komplementarności pomiędzy wyznaczonymi przedsięwzięciami rewitalizacyjnymi oraz pomiędzy działaniami różnych podmiotów i funduszy na obszarze rewitalizacji. Zgodnie z zapisami Ustawy o rewitalizacji z dnia 9 października 2015 roku, warunkiem koniecznym dla wspierania projektów rewitalizacyjnych jest zapewnienie komplementarności w pięciu kluczowych aspektach: przestrzennym, problemowym, proceduralno-instytucjonalnym, międzyokresowym i źródłach finansowania.

Program rewitalizacji, obejmujący różnorodne projekty, umożliwi efektywne wykorzystanie środków finansowych przeznaczonych na proces rewitalizacji. Poszczególne projekty rewitalizacyjne są wzajemnie powiązane, co gwarantuje spójność oddziaływania na sytuację kryzysową.

Komplementarność przestrzenna

Zapewnienie komplementarności przestrzennej ma za zadanie zagwarantować wysoką efektywność oddziaływania realizowanych projektów na cały obszar rewitalizacji oraz umożliwić wytworzenie efektu synergii pomiędzy przedsięwzięciami, ułatwiając kompleksowe rozwiązywanie zidentyfikowanych problemów. Działania zaplanowano w taki sposób, aby zapewnić, że nie przyczynią się one do transferu problemów na inne obszary oraz pozostałe części gminy. Nie będą wyzwać także negatywnych skutków społecznych, takich jak np. segregacja mieszkańców czy ich wykluczenie, szczególnie że ich celem jest kompleksowe zwalczanie negatywnych zjawisk we wszystkich sferach problemowych, przede wszystkim społecznej.

Zaplanowane pod względem przestrzennym przedsięwzięcia są spójne, a poprzez oddziaływanie na różne sfery tworzą kompletną i nową przestrzeń. Dobór projektów zakłada ich realizację na terenie każdego z podobszarów rewitalizacji. Większość projektów realizowanych będzie na terenie podobszaru 2, obejmującego centrum Szydłowca, zarówno ze względu na centralne położenie względem całego obszaru rewitalizacji, jak i największą liczbę mieszkańców, przez co zapewnią one optymalną dostępność. Należy zaznaczyć, że w rezultacie realizowanych projektów nie tylko powstanie możliwość korzystania z nowej infrastruktury, ale także uczestnictwo w projektach miękkich. Jakkolwiek działania rewitalizacyjne skierowane są przede wszystkim do mieszkańców obszaru rewitalizacji, to korzystanie z ich efektów będzie możliwe również dla pozostałych mieszkańców gminy, a także turystów odwiedzających Szydłowiec.

Wszystkie z zaplanowanych projektów zlokalizowane zostały na obszarze rewitalizacji.

Komplementarność problemowa

Komplementarność problemowa oznacza konieczność wzajemnego dopełniania tematycznego realizowanych projektów, tak aby wzajemnie wzmacniały swój efekt oddziaływania na wszystkie zjawiska kryzysowe. Konieczność ta wynika z faktu wzajemnego powiązania problemów społecznych, gospodarczych, środowiskowych, przestrzenno-funkcjonalnych i technicznych. Zapewnienie komplementarności problemowej zapobiega fragmentacji działań, koncentrując uwagę na systemowym i kompleksowym spojrzeniu na źródła kryzysu danego obszaru. Każde z działań rewitalizacyjnych będzie przejawem wspólnego dążenia do osiągnięcia założonych celów, prognozowanych rezultatów i zdefiniowanej wizji obszaru po zakończeniu procesu rewitalizacji. Przedsięwzięcia rewitalizacyjne są powiązane ze strategicznymi kierunkami rozwojowymi gminy, powiatu i województwa, co wykazano poprzez wskazanie zbieżności celów GPR z kluczowymi dokumentami strategicznymi i planistycznymi. Dodatkowo w zestawieniu planowanych przedsięwzięć uwzględniono problemy, jakie dane działanie pozwoli rozwiązać.

Komplementarność zaplanowanych przedsięwzięć rewitalizacyjnych w ramach rewitalizacji przejawia się w szczególności powiązaniem projektów infrastrukturalnych z działaniami miękkimi – społecznymi, stanowią dla nich fundament i są z nimi ściśle powiązane. Wynika to z faktu, że w ramach realizacji projektów infrastrukturalnych stworzona zostanie przestrzeń umożliwiająca aktywizację i integrację społeczną, zachęcająca do działania i wzmacniania więzi, a także poprawiająca jakość życia mieszkańców, zwłaszcza osób zmarginalizowanych i podatnych na wykluczenie społeczne. Przedsięwzięcia, dla których dominującą sferą interwencji jest przestrzenno-funkcjonalna lub techniczna stanowią trwałe fundament dla rozwoju społecznych projektów rewitalizacyjnych. Projekty służące poprawie infrastruktury i atrakcyjności przestrzeni publicznych zawarte w Programie, jak również projekty społeczne służące podnoszeniu kompetencji mieszkańców, ich aktywizacji zawodowej i pobudzeniu rynku pracy, przełożą się na wzmocnienie sfery gospodarczej.

W ramach niniejszego programu rewitalizacji wyznaczono zestaw przedsięwzięć rewitalizacyjnych, które wzajemnie się uzupełniają i wzmacniają, tworząc efekt synergii. Wśród powiązanych przedsięwzięć znajdują się:

- działania obejmujące poprawę stanu technicznego i zwiększenie potencjału wykorzystania obiektów zabytkowych, w tym w celu podniesienia jakości świadczenia usług publicznych, poszerzenia oferty kulturalnej, edukacyjnej i turystycznej, takie jak modernizacja zabytkowego Ratusza Miejskiego, Zamku w Szydłowcu, czy Kościoła św. Zygmunta (powiązania między projektami 1, 2, 13 i 15);
- działania polegające na podniesieniu atrakcyjności, funkcjonalności, dostępności i stanu środowiska przestrzeni publicznych, poszerzające możliwości aktywnego wypoczynku i spędzania czasu wolnego, przyczyniające się do poprawy zdrowia publicznego i przeciwdziałaniu izolacji społecznej, poprzez budowę tężni solankowej i parku wodnego nad Zalewem w Szydłowcu, budowę deptaka oraz rewitalizację placu

M. Konopnickiej i placu Wolności (powiązania między projektami 3, 4, 8, 11, 12) oraz organizację wydarzeń w przestrzeniach publicznych, wzmacniających więzi społeczne i budujących lokalną tożsamość, takich jak piknik rodzinny, widowisko uliczne Szydłowieckie Zygmunty, czy wydarzenia senioralne (powiązanie między projektami 14, 17, 18 i 19);

- działania dotyczące zwiększenia dostępności i bezpieczeństwa infrastruktury technicznej, takie jak modernizacja dróg publicznych, poprawa dostępności miejsc parkingowych, budowa dróg rowerowych, rozbudowa sieci kanalizacyjnej, przebudowa budynku starostwa i budynku przy ul. Radomskiej czy modernizacja oświetlenia (powiązanie między projektami 5, 6, 7, 9, 10, 15 i 16).

Należy dodać, że niektóre działania mogą być realizowane jako elementy uzupełniające większych projektów, jak np. modernizacja oświetlenia, czy poprawa dostępności miejsc parkingowych połączone z modernizacją infrastruktury drogowej. Pozwoli to na bardziej efektywne wykorzystanie środków. W celu racjonalizacji zasobów, na uwadze należy mieć także kolejność prowadzonych działań, np. wykonanie kanalizacji przed modernizacją drogi.

Komplementarność problemowa została ponadto zaprezentowana w formie tabelarycznej, przedstawiając korelację przedsięwzięć rewitalizacyjnych z poszczególnymi sferami (społeczną, gospodarczą, środowiskową, przestrzenno-funkcjonalną oraz techniczną).

Tabela 5. Macierz korelacji przedsięwzięć z poszczególnymi sferami

Lp.	Nazwa przedsięwzięcia	S	G	Ś	FP	T
1.	Modernizacja zabytkowego Ratusza Miejskiego w Szydłowcu w celu jego zachowania i utrwalenia	X	X	X		X
2.	Modernizacja zabytkowego Zamku w Szydłowcu	X	X			X
3.	Poprawa jakości życia i zwiększenia miejsc wypoczynku mieszkańców poprzez wybudowanie tężni solankowej nad Zalewem w Szydłowcu	X		X	X	
4.	Budowa parku wodnego przy zalewie w Szydłowcu	X	X		X	
5.	Zwiększenie poziomu bezpieczeństwa mieszkańców poprzez budowę, przebudowę oraz remont dróg na obszarze rewitalizacji w Gminie Szydłowiec	X			X	X
6.	Zwiększenie poziomu bezpieczeństwa mieszkańców poprzez budowę dróg rowerowych na obszarze rewitalizacji w Gminie Szydłowiec	X		X	X	
7.	Modernizacja kanalizacji sanitarnej i deszczowej na obszarze rewitalizacji w Gminie Szydłowiec			X		X
8.	Kontynuacja budowy deptaku w kierunku ul. Kąpielowej w Szydłowcu	X			X	
9.	Modernizacja oświetlenia ulicznego na obszarze rewitalizacji w Gminie Szydłowiec	X		X	X	
10.	Zwiększenie poziomu bezpieczeństwa mieszkańców poprzez budowę miejsc parkingowych na obszarze rewitalizacji w Gminie Szydłowiec	X	X	X	X	
11.	Rewitalizacja Placu M. Konopnickiej w Szydłowcu	X		X	X	X
12.	Rewitalizacja Placu Wolności w Szydłowcu	X		X	X	X
13.	Modernizacja zabytkowego Kościoła św. Zygmunta w Szydłowcu w celu jego zachowania i utrwalenia	X				X
14.	Sierpniowe widowisko uliczne	X				
15.	Zwiększenie dostępności budynku Starostwa Powiatowego w Szydłowcu poprzez budowę klatki schodowej wraz z windą przystosowaną dla osób z niepełnosprawnością	X			X	X

Lp.	Nazwa przedsięwzięcia	S	G	Ś	FP	T
16.	Przebudowa budynku przy ul. Radomskiej 38 w Szydłowcu	X		X	X	
17	Piknik rodzinny w parku Radziwiłłowskim – weź koc i chodź	X				
18	Szydłowieckie Zygmunty	X				
19	Aktywny senior w Gminie Szydłowiec	X				
20.	Szydłowiec atrakcyjny kulturalnie	X				
21.	Poznaj historię swojego miasta	X				
PU1.	Alarm dla życia – kontynuacja i rozszerzenie programu	X				

Komplementarność problemową przedstawia także powiązanie zdiagnozowanych potrzeb rewitalizacyjnych oraz założeń rewitalizacji (celów i kierunków działań rewitalizacyjnych) z przedsięwzięciami rewitalizacyjnymi.

Tabela 6. Komplementarność problemowa – powiązanie potrzeb rewitalizacji, celów rewitalizacji i kierunków działań rewitalizacyjnych wraz z przedsięwzięciami rewitalizacyjnymi

Potrzeby rewitalizacyjne	Cele rewitalizacji	Kierunki działań rewitalizacyjnych	Przedsięwzięcia rewitalizacyjne (numery)
Poprawa jakości i warunków życia mieszkańców obszaru rewitalizacji	Cel 1	C1. K1.1 C1. K1.2 C1. K1.3	1, 2, 3, 4, 5, 6, 7, 8, 9, 10, 11, 12, 13, 14, 15, 16, 17, 18, 19, 20, 21, PU1
	Cel 2	C2. K2.1 C2. K2.2 C2. K2.3	
	Cel 3	C3. K3.1 C3. K3.2	
Poprawa układu funkcjonalnego i uporządkowanie przestrzeni, sprzyjających przedsiębiorczości i bezpieczeństwu	Cel 1	C1. K1.1 C1. K1.2	1, 2, 3, 4, 5, 6, 7, 8, 9, 10, 11, 12, 13, 15, 16
	Cel 2	C2. K2.2 C2. K2.3	
Poprawa stanu środowiska naturalnego na obszarze rewitalizacji i podnoszenie świadomości ekologicznej mieszkańców tego obszaru	Cel 2	C2. K2.1 C2. K2.2 C2. K2.3	1, 3, 6, 7, 9, 10, 11, 12, 16
	Cel 3	C3. K3.1 C3. K3.2	

Komplementarność proceduralno-instytucjonalna

Sprawną współpracę różnych instytucji i podmiotów w ramach Gminnego Programu Rewitalizacji umożliwi dobrze zaprojektowany system zarządzania. Komplementarność proceduralno-instytucjonalna jest wyrazem właściwego kierowania oraz spójności procedur.

Odpowiedzialność za wdrożenie GPR spoczywa na Urzędzie Miejskim w Szydłowcu. Nadzór nad projektem sprawuje Burmistrz Szydłowca we współpracy z pracownikami Urzędu Miejskiego, którzy odpowiadają za współpracę z organizacjami pozarządowymi, pozyskiwanie środków zewnętrznych, a także zaangażowani są w funkcjonowanie ośrodka pomocy społecznej.

Ponadto, podjęto działania mające na celu utworzenie Komitetu Rewitalizacji, pełniącego funkcję organu opiniotwórczo-doradczego Burmistrza Szydłowca. Zasady działania Komitetu zostały określone w uchwale nr II/4/24 Rady Miejskiej w Szydłowcu z dnia 16 maja 2024 r. w sprawie określenia zasad wyznaczania składu oraz zasad działania Komitetu Rewitalizacji Gminy Szydłowiec.

Zaproponowany model zostanie ponadto wzbogacony o regularne publikowanie danych monitoringowych i ewaluacyjnych przez Urząd Miejski. Informacje będą dostępne na stronie internetowej urzędu, dzięki czemu wdrożenie Gminnego Programu Rewitalizacji stanie się transparentne dla wszystkich zainteresowanych osób i instytucji.

Przedsięwzięcia przewidziane do realizacji w ramach GPR wykazują również spójność z zapisami innych dokumentów strategicznych dotyczących szczebla lokalnego, ponadlokalnego oraz regionalnego (patrz Rozdział: Powiązanie gminnego programu rewitalizacji z dokumentami strategicznymi). Komplementarność tych dokumentów umożliwi realizację założeń Programu poprzez dostosowanie ujętych w nim projektów do zdiagnozowanych problemów na wyznaczonym obszarze rewitalizacji.

Komplementarność międzyokresowa

Gminny Program Rewitalizacji koncentruje się przede wszystkim na utrzymaniu ciągłości programowej, tworząc komplementarne projekty wobec już zrealizowanych inwestycji w ramach polityki spójności na lata 2014-2020. Nowe przedsięwzięcia są szczególnie skupione na sferze społecznej (edukacji, aktywizacji i integracji) oraz przestrzenno-funkcjonalnej. Zaproponowane projekty rewitalizacyjne wykazują zgodność z wcześniejszymi inicjatywami, co przyczyni się do efektywnego wykorzystania środków finansowych, opartego na zdobytym doświadczeniu podczas realizacji innych projektów, w tym tych współfinansowanych przez Unię Europejską. Poniższa tabela przedstawia wybrane, przykładowe projekty realizowane na terenie gminy w ostatnich latach, w tym również projekty realizowane przez beneficjentów innych niż gmina.

Tabela 7. Lista wybranych projektów dofinansowanych z Funduszy Europejskich w latach 2014-2020

Tytuł projektu	Nazwa beneficjenta	Wartość projektu	Kategoria
Rozwój Aktywności Społeczno-Gospodarczej Obszarów Rewitalizowanych poprzez: Zagospodarowanie Terenu Nad Zalewem, Rzeką Korzeniówką oraz Modernizację Kina Górnik w Szydłowcu	Gmina Szydłowiec	5 809 334,59 zł	Rewitalizacja
"Poprawa środowiska miejskiego poprzez modernizację terenów zieleni nad Zalewem w Szydłowcu"	Gmina Szydłowiec	4 099 852,47 zł	Ochrona środowiska
Nowe umiejętności - nowe możliwości	Gmina Szydłowiec	492 133,56 zł	Praca i integracja społeczna
Termomodernizacja budynku Warsztatów Terapii Zajęciowej w Szydłowcu wraz z montażem instalacji odnawialnych źródeł energii	Gmina Szydłowiec	540 653,71 zł	Energetyka
Chcemy wiedzieć więcej - Akademia wiedzy w Gminie Szydłowiec	STIWEK Fundacja na rzecz społeczeństwa, tolerancji, integracji, wolności, edukacji, kultury	1 788 487,20 zł	Nauka i edukacja

Źródło: <https://mapadotacji.gov.pl>

Komplementarność źródeł finansowania

Projekty rewitalizacyjne ujęte w Gminnym Programie Rewitalizacji będą finansowane poprzez zróżnicowane źródła, obejmujące uzupełniające się środki własne gminy, środki z budżetu powiatu szydłowieckiego, środki krajowe, fundusze unijne (Fundusze Europejskie dla Mazowsza 2021-2027) oraz inne środki, w tym prywatne. Istotne jest jednak unikanie ryzyka podwójnego dofinansowania, dlatego rekomenduje się, aby przed składaniem wniosków o wsparcie projektu rewitalizacyjnego ze źródeł zewnętrznych, beneficjenci konsultowali się z Urzędem Miejskim w celu weryfikacji zakresu projektu. Aby zagwarantować zasadę

dotatkowości środków Unii Europejskiej, niezbędna jest koordynacja środków programów operacyjnych ze środkami polityk i instrumentów krajowych, na co również zwrócono uwagę w dokumencie GPR. Szczegółowe informacje odnośnie źródeł finansowania przedsięwzięć wraz z kosztami realizacji zostały omówione w rozdziale "Szacunkowe ramy finansowe".

Szacunkowe ramy finansowe

Aby przedsięwzięcia rewitalizacyjne mogły zostać skutecznie i efektywnie zrealizowane, konieczne jest znalezienie odpowiednich źródeł ich finansowania. Wytyczne ministerialne oraz ustawa o rewitalizacji z dnia 9 października 2015 roku wskazują na konieczność zapewnienia komplementarności źródeł finansowania. W związku z tym, konieczne jest dywersyfikowanie źródeł finansowania działań (w tym m.in. łączenie publicznych środków ze środkami prywatnymi) w celu osiągnięcia jak najlepszych efektów programu rewitalizacji.

Niniejszy rozdział prezentuje plan finansowy dla Gminnego Programu Rewitalizacji. Działania rewitalizacyjne zawarte w GPR obejmują zadania o charakterze priorytetowym. Koszty poszczególnych przedsięwzięć podstawowych wraz ze źródłami finansowania zostały zestawione w kolejnej tabeli.

Tabela 8. Plan finansowy dla Gminnego Programu Rewitalizacji Gminy Szydłowiec na lata 2024-2030 – lista przedsięwzięć podstawowych

Lp.	Nazwa projektu	Szacowana wartość projektu	Środki pochodzące ze źródeł krajowych publicznych		Środki pochodzące z funduszy Unii Europejskiej		Środki prywatne
			Wartość	Źródło	Wartość	Źródło	
1.	Modernizacja zabytkowego Ratusza Miejskiego w Szydłowcu w celu jego zachowania i utrwalenia	2 000 000,00 zł	300 000,00 zł	Budżet gminy, Urząd Marszałkowski, środki rządowe	1 700 000,00 zł	FEM 2021-2027	0,00 zł
2.	Modernizacja zabytkowego Zamku w Szydłowcu	5 000 000,00 zł	750 000,00 zł	Budżet gminy, Urząd Marszałkowski, środki rządowe	4 250 000,00 zł	FEM 2021-2027, FEnIKS 2021-2027 Polska Wschodnia	0,00 zł
3.	Poprawa jakości życia i zwiększenia miejsc wypoczynku mieszkańców poprzez wybudowanie tężni solankowej nad Zalewem w Szydłowcu	570 000,00 zł	85 500,00 zł	Budżet gminy, Urząd Marszałkowski, środki rządowe	484 500,00 zł	FEM 2021-2027, FEnIKS 2021-2027	0,00 zł
4.	Budowa parku wodnego przy zalewie w Szydłowcu	3 000 000,00 zł	450 000,00 zł	Budżet gminy, Urząd Marszałkowski, środki rządowe	2 550 000,00 zł	FEM 2021-2027, FEnIKS 2021-2027 Polska Wschodnia	0,00 zł
5.	Zwiększenie poziomu bezpieczeństwa mieszkańców poprzez budowę, przebudowę oraz remont dróg na obszarze rewitalizacji w Gminie Szydłowiec	10 000 000,00 zł	1 500 000,00 zł	Budżet gminy, Urząd Marszałkowski, środki rządowe	8 500 000,00 zł	FEM 2021-2027, FEnIKS 2021-2027 Polska Wschodnia	0,00 zł
6.	Zwiększenie poziomu bezpieczeństwa mieszkańców poprzez budowę dróg rowerowych na obszarze rewitalizacji w Gminie Szydłowiec	2 000 000,00 zł	300 000,00 zł	Budżet gminy, Urząd Marszałkowski, środki rządowe	1 700 000,00 zł	FEM 2021-2027, FEnIKS 2021-2027 Polska Wschodnia	0,00 zł
7.	Modernizacja kanalizacji sanitarnej i deszczowej na obszarze rewitalizacji w Gminie Szydłowiec	2 000 000,00 zł	300 000,00 zł	Budżet gminy, Urząd Marszałkowski, środki rządowe	1 700 000,00 zł	FEM 2021-2027, FEnIKS 2021-2027 Polska Wschodnia	0,00 zł
8.	Kontynuacja budowy deptaku w kierunku ul. Kąpielowej w Szydłowcu	1 000 000,00 zł	150 000,00 zł	Budżet gminy, Urząd Marszałkowski, środki rządowe	850 000,00 zł	FEM 2021-2027	0,00 zł
9.	Modernizacja oświetlenia ulicznego na obszarze rewitalizacji w Gminie Szydłowiec	1 000 000,00 zł	150 000,00 zł	Budżet gminy, Urząd Marszałkowski, środki rządowe	850 000,00 zł	FEM 2021-2027, FEnIKS 2021-2027	0,00 zł
10.	Zwiększenie poziomu bezpieczeństwa mieszkańców poprzez budowę miejsc parkingowych na obszarze rewitalizacji w Gminie Szydłowiec	2 000 000,00 zł	300 000,00 zł	Budżet gminy, Urząd Marszałkowski, środki rządowe	1 700 000,00 zł	FEM 2021-2027, Polska Wschodnia	0,00 zł
11.	Rewitalizacja Placu M. Konopnickiej w Szydłowcu	1 000 000,00 zł	150 000,00 zł	Budżet gminy, Urząd Marszałkowski, środki rządowe	850 000,00 zł	FEM 2021-2027, FEnIKS 2021-2027	0,00 zł

Gminny Program Rewitalizacji Gminy Szydłowiec na lata 2024-2030

Lp.	Nazwa projektu	Szacowana wartość projektu	Środki pochodzące ze źródeł krajowych publicznych		Środki pochodzące z funduszy Unii Europejskiej		Środki prywatne
			Wartość	Źródło	Wartość	Źródło	
				Środki z Powiatu Szydłowieckiego			
12.	Rewitalizacja Placu Wolności w Szydłowcu	1 000 000,00 zł	150 000,00 zł	Budżet gminy, Urząd Marszałkowski, środki rządowe	850 000,00 zł	FEM 2021-2027, FEnIKS 2021-2027 Polska Wschodnia	0,00 zł
13.	Modernizacja zabytkowego Kościoła św. Zygmunta w Szydłowcu w celu jego zachowania i utrwalenia	500 000,00 zł	75 000,00 zł	Budżet gminy, Urząd Marszałkowski, środki rządowe	425 000,00 zł	FEM 2021-2027, FEnIKS 2021-2027	0,00 zł
14.	Sierpniowe widowisko uliczne	20 000,00 zł	20 000,00 zł	Budżet gminy, Urząd Marszałkowski	0,00 zł	-	0,00 zł
15.	Zwiększenie dostępności budynku Starostwa Powiatowego w Szydłowcu poprzez budowę klatki schodowej wraz z windą przystosowaną dla osób z niepełnosprawnością	1 543 647,48 zł	308 707,90 zł	Budżet powiatu	1 234 939,58 zł	FEM 2021-2027, FEnIKS 2021-2027	0,00 zł
16.	Przebudowa budynku przy ul. Radomskiej 38 w Szydłowcu	2 000 000,00 zł	300 000,00 zł	Budżet gminy, Urząd Marszałkowski, środki rządowe	1 700 000,00 zł	FEnIKS 2021-2027	0,00 zł
17.	Piknik rodzinny w parku Radziwiłłowskim – weź koc i chodź	8 900,00 zł	8 900,00 zł	Budżet gminy	0,00 zł	-	0,00 zł
18.	Szydłowieckie Zygmunty	100 000,00 zł	100 000,00 zł	Budżet gminy, Urząd Marszałkowski	0,00 zł	-	0,00 zł
19.	Aktywny senior w Gminie Szydłowiec	46 000,00 zł	46 000,00 zł	Budżet gminy, Urząd Marszałkowski	0,00 zł	-	0,00 zł
20.	Szydłowiec atrakcyjny kulturalnie	250 000,00 zł	37 500,00 zł	Budżet gminy	212 500,00 zł	FEM 2021-2027	0,00 zł
21.	Poznaj historię swojego miasta	100 000,00 zł	15 000,00 zł	Budżet gminy	85 000,00 zł	FEM 2021-2027	0,00 zł
PU1.	Alarm dla życia – kontynuacja i rozszerzenie programu	100 000,00 zł	15 000,00 zł	Budżet gminy	85 000,00 zł	FEM 2021-2027	0,00 zł

Mechanizmy włączenia interesariuszy

Partycypacja społeczna jest kluczowym elementem procesu rewitalizacji. Tym samym na każdym etapie tworzenia i wdrażania gminnego programu rewitalizacji, niezwykle istotne jest zaangażowanie jak najszerszego grona interesariuszy procesu rewitalizacji. Uspołecznienie tego procesu obejmuje przede wszystkim mieszkańców, przedsiębiorców, przedstawicieli stowarzyszeń oraz inne aktywne podmioty i grupy.

Partycypacja społeczna jest procesem, który polega na prezentowaniu obywatelom przez przedstawicieli władz planów w zakresie m.in. aktów prawnych, inwestycji bądź innych przedsięwzięć, które wpłyną na życie codzienne i pracę społeczności. Stanowi więc ona środek umożliwiający uzyskanie opinii, stanowisk, propozycji itp. od instytucji i osób, których skutki proponowanych działań dotkną bezpośrednio lub pośrednio. Wobec tego zakłada się, że partycypacja społeczna powinna uwzględniać głos interesariuszy już we wczesnej fazie, tj. na etapie planowania działań.

Partycypacja społeczności lokalnej obejmuje w szczególności:

- skuteczną komunikację między interesariuszami a władzami gminy, umożliwiającą obustronne uczestnictwo w procesie rewitalizacji;
- możliwość udziału wszystkich zainteresowanych w dyskusjach, spotkaniach, debatach;
- dostępność informacji na temat podejmowanych działań i wprowadzanych zmian przez władze, a także możliwość oceny i wyrażenia opinii przez zainteresowane strony.

Przyjęta metodyka opracowania dokumentu umożliwiła szeroki udział mieszkańców i innych grup interesariuszy na każdym etapie jego tworzenia, co wykazano w dalszej części rozdziału. Spełnione zostały zatem wymogi dotyczące partycypacji społecznej.

Udział interesariuszy w procesie tworzenia GPR

Organizacja konsultacji społecznych w sprawie tworzenia Gminnego Programu Rewitalizacji umożliwiła czynny, szeroki udział interesariuszy w pracach nad dokumentem. Poprzez to dążono do kreowania właściwego rozwiązania istniejących na terenie gminy problemów. Współdziałanie wielu jednostek jest bardziej pożądane niż indywidualne działania.

Mając na uwadze zapisy Ustawy wdrożeniowej, w każdym etapie dokładano starań, aby włączyć w proces dodatkowych partnerów, o których mowa w art. 36 ust. 8 pkt 4 tej ustawy (tj. partnerów społeczno-gospodarczych oraz właściwych podmiotów reprezentujących społeczeństwo obywatelskie, podmiotów działających na rzecz ochrony środowiska oraz podmiotów odpowiedzialnych za promowanie włączenia społecznego, praw podstawowych, praw osób z niepełnosprawnością, równości płci i niedyskryminacji w pracach nad przygotowaniem i wdrażaniem strategii IIT). Efektem tych starań było ujęcie tychże osób/podmiotów/instytucji jako członków Komitetu Rewitalizacji w regulaminie określającym

zasady wyznaczania składu tej grupy. Dzięki temu możliwy będzie także ich udział w procesie wdrażania GPR, gdy Komitet Rewitalizacji zostanie powołany.

Etap I – konsultacje społeczne uchwały w sprawie wyznaczenia obszaru zdegradowanego i obszaru rewitalizacji

Konsultacje społeczne przeprowadzone zostały w dniach od 4 maja 2023 roku do 5 czerwca 2023 roku. O konsultacjach poinformowano nie tylko obwieszczeniem, ale także w sposób zwyczajowo przyjęty w Gminie Szydłowiec, tj. poprzez ogłoszenie na stronie gminy w Biuletynie Informacji Publicznej oraz w siedzibie urzędu. Informacje o dacie rozpoczęcia konsultacji społecznych oraz formach, w jakich były prowadzone, opublikowane zostały 27 kwietnia 2023 roku. Termin ogłoszenia jest zgodny z ustawą o rewitalizacji.

Sporządzono raport z przeprowadzonych konsultacji projektu uchwały.

Konsultując z interesariuszami rewitalizacji projekt uchwały w sprawie wyznaczenia obszaru zdegradowanego i obszaru rewitalizacji na terenie gminy zastosowano następujące formy konsultacji:

- **Zbieranie uwag w postaci formularza konsultacyjnego** (w formie papierowej bądź elektronicznej) [od 04.05.23 do 05.06.23] – osobiście lub listownie na adres: Urząd Miejski w Szydłowcu, pl. Rynek Wielki 1, 26-500 Szydłowiec lub za pomocą środków komunikacji elektronicznej bez konieczności opatrywania ich kwalifikowanym podpisem elektronicznym, przysyłając na adres na adres: rewitalizacja@szydlowiec.pl. *Drogą formularza konsultacyjnego nie wpłynęła żadna opinia. Interesariusze rewitalizacji nie skorzystali z żadnej z możliwych opcji – elektronicznej i tradycyjnej – aby złożyć uwagi poprzez formularz konsultacyjny.*
- **Badania ankietowe** dotyczące opinii na temat projektowanych granic obszaru zdegradowanego i obszaru rewitalizacji Gminy Szydłowiec. Ankietę można było wypełnić zarówno w formie papierowej, jak i drogą on-line. W przypadku tradycyjnego wypełnienia ankiety w formie papierowej, wypełnione kwestionariusze można było złożyć osobiście w Urzędzie Miejskim w Szydłowcu, pl. Rynek Wielki 1, 26-500 Szydłowiec lub też przesłać skan wydrukowanego i wypełnionego kwestionariusza ankiety za pośrednictwem poczty elektronicznej na adres e-mail: rewitalizacja@szydlowiec.pl. *Badanie ankietowe nie cieszyło się dużym zainteresowaniem interesariuszy rewitalizacji – uczestniczyła w nim tylko jedna osoba, negatywnie odpowiadając na wszystkie pytania bez podania wyjaśnień. Była to jednak pojedyncza opinia bez uzasadnień i propozycji zmian, a taka próba nie jest reprezentatywna – wobec tego na jej podstawie nie zmodyfikowano granic obszaru zdegradowanego i obszaru rewitalizacji.*
- **Wywiad zrealizowany w formie triady** [w dniu 05.06.23] z interesariuszami posiadającymi kluczową wiedzę i doświadczenie w szczególności w zakresie

problemów społecznych oraz problemów rynku pracy występujących w gminie. Wywiad przeprowadzono z Burmistrzem Szydłowca, dyrektorem Miejskiego Ośrodka Pomocy Społecznej w Szydłowcu oraz dyrektorem Powiatowego Urzędu Pracy w Szydłowcu.

Podczas rozmowy wskazano na konieczność wprowadzenia zmian (drobnych korekt i uzupełnień w analizie danych zastanych, które nie wpłynęły na przebieg granic obszaru zdegradowanego i obszaru rewitalizacji; korektę na mapach jednostki analitycznej numer 2 w obrębie miasta Szydłowiec, z powodu niezaznaczenia w jej ramach całych ulic Partyzantów oraz Podgórze. Z tabeli 1 w dokumencie pn. „Diagnoza służąca wyznaczeniu obszaru zdegradowanego i obszaru rewitalizacji Gminy Szydłowiec”, wynikało, że ulice te w całości powinny przynależeć do obszaru nr 2 (tak prowadzona była analiza wskaźnikowa) – konieczne było ponowne wyrysowanie wyznaczonego już uprzednio obszaru na mapie (została niedokładnie wyrysowana, nieprawidłowo klasyfikując części tych ulic także do obszaru nr 3). W związku ze zgłoszonymi uwagami, zmodyfikowano treść analizy danych zastanych oraz skorygowano mapy obszaru zdegradowanego oraz obszaru rewitalizacji – tak, aby odzwierciedlały one faktycznie przeprowadzoną analizę i jej wyniki. Tym samym konieczne było skorygowanie mapek poglądowych w analizie wskaźnikowej oraz wskazywanych w Diagnozie powierzchni poszczególnych jednostek analitycznych (nr 2 i nr 3). Przebieg granic obszaru zdegradowanego i obszaru rewitalizacji nie zmienił się – analiza wskaźnikowa pozostała niezmienniona (skorygowano wyłącznie nieprecyzyjnie wyrysowane granice na mapach).

Etap II – pogłębienie diagnozy obszaru rewitalizacji i przygotowanie założeń GPR

W celu pogłębienia diagnozy obszaru rewitalizacji przeprowadzono:

- **badanie ilościowe wśród mieszkańców obszaru rewitalizacji** [od 03.04.24 do 12.04.24] na próbie 197 osób, które wzięły udział w ankiecie internetowej. Wyniki badania posłużyły do pogłębienia diagnozy obszaru rewitalizacji.
- **badanie jakościowe wśród wybranych interesariuszy rewitalizacji** (tj. przedstawiciele Urzędu Miejskiego oraz Miejskiego Ośrodka Pomocy Społecznej) [od 03.04.24 do 12.04.24], do których przesłano formularz z pytaniami otwartymi. Uzyskane odpowiedzi posłużyły do pogłębienia diagnozy obszaru rewitalizacji.

Etap III – konsultacje społeczne w sprawie uchwalenia Regulaminu wyznaczania składu oraz zasad działania Komitetu Rewitalizacji oraz powołanie Komitetu Rewitalizacji

Zgodnie z artykułem 5 ust. 1 ustawy o rewitalizacji, który informuje, że *partycypacja społeczna obejmuje przygotowanie, prowadzenie i ocenę rewitalizacji w sposób zapewniający aktywny udział interesariuszy, w tym poprzez uczestnictwo w konsultacjach społecznych oraz*

w pracach Komitetu Rewitalizacji, na etapie tworzenia Gminnego Programu Rewitalizacji podjęto kroki zmierzające do powołania Komitetu Rewitalizacji.

W związku z powyższym, Rada Miejska w Szydłowcu w dniu 16 maja 2024 r. podjęła uchwałę nr II/4/24 w sprawie określenia zasad wyznaczania składu oraz zasad działania Komitetu Rewitalizacji Gminy Szydłowiec. Podjęcie uchwały zostało poprzedzone konsultacjami społecznymi jej projektu.

Konsultacje społeczne przeprowadzone zostały w dniach od 15 lutego 2024 roku do 18 marca 2024 roku. O konsultacjach społecznych poinformowano nie tylko obwieszczeniem, ale także w sposób zwyczajowo przyjęty w Gminie Szydłowiec, tj. poprzez ogłoszenie na stronie gminy w Biuletynie Informacji Publicznej oraz w siedzibie urzędu. Informacje o dacie rozpoczęcia konsultacji społecznych oraz formach, w jakich były prowadzone, opublikowane zostały 8 lutego 2024 roku. Termin ogłoszenia jest zgodny z ustawą o rewitalizacji.

Konsultując z interesariuszami rewitalizacji projekt uchwały w sprawie określenia zasad wyznaczania składu oraz zasad działania Komitetu Rewitalizacji Gminy Szydłowiec zastosowano następujące formy konsultacji:

- **Zbieranie uwag w postaci formularza konsultacyjnego** (w formie papierowej bądź elektronicznej) [od 15.02.24 do 18.03.24] – formularz można było złożyć osobiście w godzinach 08.00-15.30 w Urzędzie Miejskim w Szydłowcu, pl. Rynek Wielki 1, przesać za pośrednictwem poczty lub poczty kurierskiej na adres: Urząd Miejski w Szydłowcu, pl. Rynek Wielki 1, 26-500 Szydłowiec lub przesać skan wydrukowanego, wypełnionego i podpisanego formularza za pośrednictwem poczty elektronicznej na adres e-mail: rewitalizacja@szydlowiec.pl.
Drogą formularza konsultacyjnego nie wpłynęła żadna opinia. Interesariusze rewitalizacji nie skorzystali z żadnej z możliwych opcji – elektronicznej i tradycyjnej – aby złożyć uwagi poprzez formularz konsultacyjny.
- **Badanie ankietowe** dotyczące opinii na temat zasad wyznaczania składu oraz zasad działania Komitetu Rewitalizacji Gminy Szydłowiec [od 15.02.24 do 18.03.24] – ankietę można wypełnić on-line pod adresem www: <https://forms.gle/jDnhg8NfhYFvH8q7A>. W przypadku tradycyjnego wypełnienia ankiety w formie papierowej, wypełnione kwestionariusze można: złożyć osobiście w godzinach 08.00-15.30 w Urzędzie Miejskim w Szydłowcu, pl. Rynek Wielki 1, przesać za pośrednictwem poczty lub poczty kurierskiej na adres: Urząd Miejski w Szydłowcu, pl. Rynek Wielki 1, 26-500 Szydłowiec lub też przesać skan wydrukowanego i wypełnionego kwestionariusza ankiety za pośrednictwem poczty elektronicznej na adres e-mail: rewitalizacja@szydlowiec.pl.
Badanie ankietowe nie cieszyło się zainteresowaniem interesariuszy rewitalizacji – w trakcie konsultacji społecznych nie wpłynęła żadna ankieta. Interesariusze nie wzięli zatem udziału w badaniu ankietowym.

- **Spotkanie konsultacyjne dla interesariuszy**, które odbyło się za pośrednictwem platformy Zoom w dniu 11 marca 2024 roku o godzinie 10:00 (pod linkiem: <https://us02web.zoom.us/j/83019133581>).

W ramach konsultacji zorganizowano spotkanie konsultacyjne, które nie wzbudziło zainteresowania interesariuszy rewitalizacji. Nikt spośród uprawnionych do udziału w konsultacjach osób i podmiotów nie wziął udziału w spotkaniu.

Etap IV – nabór projektów rewitalizacyjnych

Zgodnie z przyjętym założeniem uspołecznienia tworzenia GPR interesariuszy zaproszono do zgłaszania przedsięwzięć rewitalizacyjnych, które przyczynią się do wsparcia prowadzonego w Szydłowcu procesu rewitalizacji.

Ogłoszenie było zamieszczone w Biuletynie Informacji Publicznej Urzędu Miejskiego w Szydłowcu a nabór trwał od dnia 5 czerwca 2024 roku do 5 lipca 2024 roku. Przygotowano specjalny wzór formularza zgłaszania projektów, a w nim zamieszczono zasady naboru. Zawierał on wszystkie elementy określone w Ustawie o rewitalizacji (art. 15 ust. 5 lit. a), jak również podpowiedzi jak wypełnić poszczególne pola oraz jakie cele i kierunki zostały zawarte w GPR, aby projekt wpisywał się w jego założenia.

Efektom naboru projektów rewitalizacyjnych było zebranie 26 kart podstawowych przedsięwzięć rewitalizacyjnych. W toku prac nad dokumentem dokonano analizy zgodności celów projektów z założeniami rewitalizacji oraz zapisami SZOP FEM 2021-2027 – na tej podstawie lista podstawowych przedsięwzięć rewitalizacyjnych została ograniczona do 21 (nie uwzględniono projektów związanych z rozbudową/przebudową konkretnych odcinków dróg, zachowano ogólny projekt odnoszący się do tego zakresu¹⁰).

Etap V – konsultacje społeczne Gminnego Programu Rewitalizacji i proces opiniowania

Konsultacje społeczne przeprowadzone zostały w dniach od 13 sierpnia 2024 roku do 16 września 2024 roku. O konsultacjach społecznych poinformowano nie tylko obwieszczeniem, ale także w sposób zwyczajowo przyjęty w Gminie Szydłowiec, tj. poprzez ogłoszenie na stronie gminy w Biuletynie Informacji Publicznej oraz w siedzibie urzędu. Ogłoszenie o konsultacjach społecznych zostało opublikowane także w prasie. Informacje o dacie rozpoczęcia konsultacji społecznych oraz formach, w jakich były prowadzone, opublikowane zostały 6 sierpnia 2024 roku. Termin ogłoszenia jest zgodny z ustawą o rewitalizacji.

¹⁰ Zgodnie ze SZOP FEM 2021-2027, wsparciem w ramach działań związanych z rewitalizacją w programie nie będą objęte inwestycje w infrastrukturę drogową (w tym parkingi), chyba że stanowią integralną część większego projektu, a ich koszt nie przekracza 15% kosztów kwalifikowalnych operacji. Projekty te nie mogą obejmować budowy nowych dróg lub parkingów ani – w przypadku istniejących – zwiększania ich przepustowości, ani w żaden inny sposób przyczyniać się do zwiększenia natężenia ruchu drogowego.

Sporządzono podsumowanie z przeprowadzonych konsultacji projektu dokumentu (w formie raportu).

Konsultując z mieszkańcami projekt Gminnego Programu Rewitalizacji Gminy Szydłowiec na lata 2024-2030, zastosowano następujące formy konsultacji, które umożliwiły udział interesariuszy w procesie kształtowania ostatecznej wersji dokumentu:

- **Zbieranie uwag w postaci formularza konsultacyjnego** (w formie papierowej bądź elektronicznej) [od 13.08.24 do 16.09.24] – formularz można było złożyć osobiście w Urzędzie Miejskim w Szydłowcu (pl. Rynek Wielki 1) w godzinach jego otwarcia, przesłać za pośrednictwem poczty lub poczty kurierskiej na adres: Urząd Miejski w Szydłowcu, pl. Rynek Wielki 1, 26-500 Szydłowiec lub też przesłać skan wydrukowanego, wypełnionego i podpisanego formularza konsultacyjnego za pośrednictwem poczty elektronicznej na adres e-mail: rewitalizacja@szydlowiec.pl. *Drogą formularza konsultacyjnego nie wpłynęła żadna opinia. Interesariusze rewitalizacji nie skorzystali z żadnej z możliwych opcji – elektronicznej i tradycyjnej – aby złożyć uwagi poprzez formularz konsultacyjny.*
- **Badanie ankietowe** dotyczące opinii na temat projektu Gminnego Programu Rewitalizacji Gminy Szydłowiec na lata 2024-2030 – ankietę można było wypełnić online pod adresem www: <https://forms.gle/u6xR19uyCEk4YsMg8>, złożyć osobiście w Urzędzie Miejskim w Szydłowcu (pl. Rynek Wielki 1) w godzinach jego otwarcia, przesłać za pośrednictwem poczty lub poczty kurierskiej na adres: Urząd Miejski w Szydłowcu, pl. Rynek Wielki 1, 26-500 Szydłowiec lub też przesłać skan wydrukowanego i wypełnionego kwestionariusza ankiety za pośrednictwem poczty elektronicznej na adres e-mail: rewitalizacja@szydlowiec.pl. *Badanie ankietowe nie cieszyło się dużym zainteresowaniem interesariuszy rewitalizacji – w trakcie konsultacji społecznych wpłynęły 3 ankietę drogą online. Wyniki ankiety nie przełożyły się jednak na zmiany w dokumencie – respondenci pozytywnie ocenili projekt dokumentu, wskazując m.in., że: program w dużym stopniu przyczyni się do poprawy sytuacji na wyznaczonym obszarze rewitalizacji, a cele rewitalizacji są odpowiednie względem zdiagnozowanych potrzeb i problemów.*
- **Spotkanie konsultacyjne dla interesariuszy rewitalizacji**, które odbyło się za pośrednictwem platformy Zoom 27 sierpnia 2024 roku o godzinie 10:00 (pod linkiem: <https://us02web.zoom.us/j/88415255345>), z możliwością dołączenia do spotkania z siedziby Urzędu Miejskiego w Szydłowcu. Interesariusze mogli więc uczestniczyć w spotkaniu zarówno w swoim miejscu zamieszkania, jak i w Urzędzie Miejskim. *W ramach konsultacji zorganizowano spotkanie konsultacyjne, które nie wzbudziło zainteresowania interesariuszy rewitalizacji. Nikt spośród uprawnionych do udziału w konsultacjach osób i podmiotów nie wziął udziału w spotkaniu.*

Należy podkreślić, że niewielkie zainteresowanie interesariuszy udziałem w konsultacjach spowodowało, iż Urząd Miejski w Szydłowcu wyszedł z dodatkową inicjatywą, by porozmawiać

z mieszkańcami nt. projektu dokumentu. W związku z tym, podczas dożynek (w dniu 1 września 2024 roku) zorganizowano stoisko, przy którym urzędnicy w luźnej, dożynkowej atmosferze rozmawiali z mieszkańcami o rewitalizacji, projekcie dokumentu oraz trwających konsultacjach społecznych i możliwości składania uwag do projektu programu. Nie zgłoszono jednak wówczas żadnych zastrzeżeń, które spowodowałyby konieczność naniesienia zmian w dokumencie.

Projekt Gminnego Programu Rewitalizacji Gminy Szydłowiec na lata 2024-2030 poddano opiniowaniu przez podmioty wskazane w art. 17 ust. 2 pkt 4 ustawy o rewitalizacji. Część spośród nich zaopiniowała dokument bez zastrzeżeń – pozytywnie, podczas gdy jeden złożył uwagi (Mazowiecki Wojewódzki Konserwator Zabytków).

Sposób uwzględnienia uwag zawarto w raporcie z konsultacji społecznych i procesu opiniowania projektu Gminnego Programu Rewitalizacji Gminy Szydłowiec na lata 2024-2030.

Sposób włączenia interesariuszy w procesie wdrażania GPR

Podczas wdrażania Gminnego Programu Rewitalizacji planuje się jak najszersze zaangażowanie interesariuszy już na wczesnych etapach prac nad poszczególnymi zadaniami. Wykorzystanie partycypacyjnego podejścia do wdrażania działań ma na celu uniknięcie konfliktów oraz zapewnienie pełnej akceptacji ze strony interesariuszy, w tym bezpośredniej grupy docelowej. Jest to kluczowy element sukcesu danego przedsięwzięcia, a co za tym idzie, całego programu rewitalizacji.

Skuteczne zaangażowanie interesariuszy w proces wdrażania GPR opiera się na aktywnej polityce informacyjnej. Oznacza to regularne przekazywanie informacji dotyczących realizowanych działań, co gwarantuje dotarcie do osób, których te działania bezpośrednio dotyczą, zwłaszcza beneficjentów projektów rewitalizacyjnych.

W trakcie realizacji projektów infrastrukturalnych związanych z przestrzenią publiczną lub modernizacją budynków, mających na celu udostępnienie ich społeczności, kluczowe będzie zorganizowanie warsztatów planowania partycypacyjnego. Umożliwi to wspólne opracowanie rozwiązań, które spełnią oczekiwania przyszłych użytkowników przestrzeni.

Interesariusze nie tylko będą uczestniczyć w planowaniu działań twardych, ale także będą zaangażowani we wdrażanie działań miękkich, uwzględniając różnorodne grupy beneficjentów. W niektórych projektach przewiduje się realizację w ramach partnerstwa z różnymi podmiotami, co sprzyja idei partycypacji społecznej.

W ramach realizacji programu rewitalizacji dodatkowo przewiduje się regularne organizowanie spotkań informacyjno-konsultacyjnych z mieszkańcami obszaru rewitalizacji oraz partnerami rewitalizacji, podczas których omawiane będą bieżące postępy w implementacji projektów.

Ponadto, funkcjonowanie Komitetu Rewitalizacji zagwarantuje, że proces podejmowania decyzji, rozwiązywania problemów oraz oceny proponowanych rozwiązań będzie się odbywać w formule partycypacyjnej, z udziałem dodatkowych partnerów, o których mówi art. 36 ust. 8 pkt 4 Ustawy wdrożeniowej. Dzięki temu GPR będzie spełniać rolę strategii IIT.

System realizacji gminnego programu rewitalizacji

System zarządzania realizacją GPR

Rolę operatora rewitalizacji pełni Gmina Szydłowiec, będąc jednostką odpowiedzialną za cały proces rewitalizacji, w tym przygotowanie i realizację Gminnego Programu Rewitalizacji. Jest ona głównym inicjatorem procesów rewitalizacji ze względu na zakres zadań własnych, które obejmują m.in. sprawy ładu przestrzennego, budownictwo mieszkaniowe, pomoc społeczną, edukację, ochronę zdrowia, kulturę, ochronę środowiska czy infrastrukturę. Należy podkreślić, że operator rewitalizacji dysponuje odpowiednim personelem do wykonania swoich zadań, a ponadto jest w stanie dotrzeć do partnerów procesu rewitalizacji i posiada realne możliwości wpłynięcia na sytuację oraz prawo głosu na obszarze rewitalizacji.

Urząd Miejski w Szydłowcu jest instytucją odpowiedzialną za realizację postanowień zawartych w dokumencie. Nadzór nad postępowaniem działań ze strony samorządu będzie sprawowany przez Burmistrza Szydłowca, zaś jego zadania oraz nadzór merytoryczny będą prowadzone we współpracy z wyznaczonym przez niego wydziałem Urzędu Miejskiego w Szydłowcu, tj. Wydziałem Funduszy Strukturalnych i Strategii Rozwoju (a gdy zajdzie taka potrzeba – innymi komórkami organizacyjnymi Urzędu Miejskiego w Szydłowcu według ich kompetencji, np. przy ewaluacji, gromadzeniu danych, konsultacjach z mieszkańcami). Rolę koordynatora realizacji GPR pełnić więc będzie ww. Wydział Funduszy Strukturalnych i Strategii Rozwoju (szczegółowe informacje o zakresie obowiązków Burmistrza ww. Wydziału i innych komórek w dalszej części niniejszego rozdziału).

Wszelkie koszty zarządzania, które pojawią się podczas wdrażania Gminnego Programu Rewitalizacji, zostaną pokryte z budżetu Gminy Szydłowiec. Koszty zarządzania GPR nie zostały precyzyjnie określone w dokumencie, ponieważ zadania będą realizowane w ramach obowiązków poszczególnych komórek organizacyjnych Urzędu Miejskiego.

Rada Miejska w Szydłowcu

Rada Miejska w Szydłowcu pełni rolę organu przyjmującego Gminny Program Rewitalizacji w formie uchwały oraz nadzorującego jego realizację i osiągnięte efekty. Dodatkowo, ważnym zadaniem Rady Miejskiej będzie zapewnienie środków finansowych (zarówno wewnętrznych, jak i zewnętrznych) na wdrożenie konkretnych przedsięwzięć rewitalizacyjnych. Realizacja założeń Programu leży w kompetencjach władz samorządowych. Kluczowym czynnikiem, który przyczyni się do sukcesu, jest uspołecznienie procesów związanych z ich realizacją.

Burmistrz Szydłowca

Burmistrz Szydłowca odpowiada za bieżący nadzór nad wdrażaniem Gminnego Programu Rewitalizacji oraz inicjowanie ewentualnych korekt dokumentu. W przypadku potrzeby Burmistrz podejmuje decyzję o wprowadzeniu zmian lub aktualizacji Gminnego Programu Rewitalizacji.

Wydział Funduszy Strukturalnych i Strategii Rozwoju Urzędu Miejskiego w Szydłowcu

Wydział Funduszy Strukturalnych i Strategii Rozwoju Urzędu Miejskiego w Szydłowcu pełni funkcję koordynacyjną w procesie przygotowywania i opiniowania projektów uchwał Rady Miejskiej oraz zarządzeń. Do zadań ww. Wydziału związanych z realizacją GPR należą:

- koordynowanie procesów rewitalizacji i wdrażania GPR na terenie gminy (w tym także procesów związanych ze zgłoszeniem/aktualizacją/wykreśleniem Programu do wykazu programów rewitalizacji gmin województwa mazowieckiego za pośrednictwem wniosku),
- udział w długoletnim prognozowaniu budżetu gminy w zakresie uwzględniającym projekty rewitalizacyjne,
- hierarchizacja, przygotowanie oraz realizacja przedsięwzięć (przygotowanie założeń, dokumentacji, pozyskanie zewnętrznych źródeł finansowania),
- współpraca z interesariuszami rewitalizacji, w tym z organizacjami pozarządowymi,
- monitoring realizacji projektów i ich zakładanych efektów,
- aktualizacja Gminnego Programu Rewitalizacji i jego założeń (w tym: współpraca i prowadzenie konsultacji społecznych z podmiotami lokalnymi w zakresie planowanych zmian),
- prowadzenie szeroko zakrojonych działań promocyjnych i informacyjnych.

Gdy będzie to konieczne implementacja poszczególnych przedsięwzięć zostanie powierzona innym jednostkom według ich kompetencji, tzn. odpowiednim komórkom organizacyjnym w Urzędzie Miejskim lub samorządowym jednostkom organizacyjnym.

Komitet Rewitalizacji

Komitet Rewitalizacji stanowi forum współpracy i dialogu interesariuszy z organami Gminy Szydłowiec w sprawach dotyczących przygotowania, prowadzenia i oceny rewitalizacji oraz pełni funkcję opiniodawczo-doradczą Burmistrza Szydłowca.

Rolą Komitetu Rewitalizacji jest doradztwo Burmistrzowi w zakresie dbałości o prawidłową realizację zapisów GPR oraz prowadzenie dialogu między interesariuszami procesu rewitalizacji a organami gminy. Zadania Komitetu Rewitalizacji obejmują:

- 1) opiniowanie dokumentów dotyczących rewitalizacji, w tym projektów aktualizacji i zmian Gminnego Programu Rewitalizacji Gminy Szydłowiec, przedkładanych przez Burmistrza Szydłowca.
- 2) podejmowanie inicjatyw i współdziałanie w procesie rewitalizacji, w tym w działaniach służących rozwijaniu dialogu między interesariuszami rewitalizacji.
- 3) przedkładanie Burmistrzowi Szydłowca propozycji działań w zakresie zaspokajania potrzeb i oczekiwań interesariuszy rewitalizacji.

Zasady wyznaczania składu oraz zasady działania Komitetu Rewitalizacji określa Rada Miejska w Szydłowcu w drodze uchwały, zapewniając przejrzysty mechanizm wyłaniania przez interesariuszy ich przedstawicieli, przed uchwaleniem gminnego programu rewitalizacji albo w terminie nie dłuższym niż 3 miesiące licząc od dnia jego uchwalenia. Podjęcie uchwały w tej sprawie będzie poprzedzone konsultacjami społecznymi. Burmistrz Szydłowca niezwłocznie po podjęciu uchwały powoła w drodze zarządzenia Komitet Rewitalizacji.

Poniższa tabela przedstawia ramowy harmonogram realizacji Gminnego Programu Rewitalizacji Gminy Szydłowiec.

Tabela 9. Ramowy harmonogram realizacji Gminnego Programu Rewitalizacji Gminy Szydłowiec

Lp.	Nazwa przedsięwzięcia	2024	2025	2026	2027	2028	2029	2030
1.	Modernizacja zabytkowego Ratusza Miejskiego w Szydłowcu w celu jego zachowania i utrwalenia				x	x	x	x
2.	Modernizacja zabytkowego Zamku w Szydłowcu		x	x	x	x	x	x
3.	Poprawa jakości życia i zwiększenia miejsc wypoczynku mieszkańców poprzez wybudowanie tężni solankowej nad Zalewem w Szydłowcu			x	x	x		
4.	Budowa parku wodnego przy zalewie w Szydłowcu				x	x	x	x
5.	Zwiększenie poziomu bezpieczeństwa mieszkańców poprzez budowę, przebudowę oraz remont dróg na obszarze rewitalizacji w Gminie Szydłowiec		x	x	x	x	x	x
6.	Zwiększenie poziomu bezpieczeństwa mieszkańców poprzez budowę dróg rowerowych na obszarze rewitalizacji w Gminie Szydłowiec		x	x	x	x	x	x
7.	Modernizacja kanalizacji sanitarnej i deszczowej na obszarze rewitalizacji w Gminie Szydłowiec		x	x	x	x		
8.	Kontynuacja budowy deptaku w kierunku ul. Kąpielowej w Szydłowcu		x	x	x			
9.	Modernizacja oświetlenia ulicznego na obszarze rewitalizacji w Gminie Szydłowiec		x	x	x	x		
10.	Zwiększenie poziomu bezpieczeństwa mieszkańców poprzez budowę miejsc parkingowych na obszarze rewitalizacji w Gminie Szydłowiec		x	x	x	x	x	x
11.	Rewitalizacja Placu M. Konopnickiej w Szydłowcu		x	x	x	x		
12.	Rewitalizacja Placu Wolności w Szydłowcu		x	x	x	x		
13.	Modernizacja zabytkowego Kościoła św. Zygmunta w Szydłowcu w celu jego zachowania i utrwalenia		x	x	x	x	x	x
14.	Sierpniowe widowisko uliczne		x	x	x	x	x	x
15.	Zwiększenie dostępności budynku Starostwa Powiatowego w Szydłowcu poprzez budowę klatki schodowej wraz z windą przystosowaną dla osób z niepełnosprawnością		x	x	x	x	x	x
16.	Przebudowa budynku przy ul. Radomskiej 38 w Szydłowcu		x	x	x	x	x	x
17.	Piknik rodzinny w parku Radziwiłłowskim – węź koc i chodź		x	x	x	x	x	x
18.	Szydłowieckie Zygmunty		x	x	x	x	x	x
19.	Aktywny senior w Gminie Szydłowiec		x	x	x	x	x	x
20.	Szydłowiec atrakcyjny kulturalnie		x	x	x	x	x	x
21.	Poznaj historię swojego miasta		x	x	x	x	x	x
PU1.	Alarm dla życia – kontynuacja i rozszerzenie programu		x	x	x	x	x	x

System monitoringu i oceny skuteczności działań oraz system wprowadzania modyfikacji w reakcji na zmiany w otoczeniu GPR

Opracowany system zarządzania Gminnym Programem Rewitalizacji Gminy Szydłowiec zapewni konstruktywne wykorzystanie dokumentu oraz systematyczną realizację wyznaczonych w nim zadań. Odpowiedzialność za wdrożenie i ocenę efektywności działań ujętych w dokumencie spoczywa głównie na Burmistrzu Szydłowca, który będzie współpracować z komórkami organizacyjnymi Urzędu Miejskiego w Szydłowcu oraz Komitetem Rewitalizacji.

Zgodnie z ustawą, GPR podlega ocenie aktualności i stopnia realizacji co najmniej raz na trzy lata. W celu spełnienia ustawowego wymogu, monitoring GPR będzie odbywał się co 2 lata. Sprawne funkcjonowanie systemu monitoringu i ewaluacji działań jest kluczowe dla skutecznego zarządzania projektem. Głównym celem monitoringu jest weryfikacja skuteczności działań zapisanych w dokumencie. Bieżący monitoring umożliwi również korygowanie działań, co wpływa na podniesienie efektywności polityk publicznych. Dodatkowo, zapewnia szybką reakcję w przypadku pojawienia się jakichkolwiek komplikacji. Omówienie prawidłowo funkcjonującego monitoringu i oceny działań stanowi integralną część zarządzania projektem i należyty przebieg procesu jego realizacji.

Monitoring realizowany będzie przez Urząd Miejski w Szydłowcu przy wsparciu Komitetu Rewitalizacji. W proces ten włączeni zostaną również interesariusze rewitalizacji.

Proces monitorowania obejmować będzie opracowywanie raportów okresowych, które przygotowywane będzie przez Urząd Miejski w Szydłowcu. Raporty te oparte będą na danych zgromadzonych przez instytucje i osoby uczestniczące w procesie rewitalizacji, po zakończeniu realizacji poszczególnych zadań oraz wskaźników monitorujących efektywność Programu. Raporty okresowe stanowić będą podstawę raportów ewaluacyjnych weryfikujących efektywność realizacji. Proces monitoringu przebiegać będzie w następujący sposób:

- monitorowanie w całym okresie realizacji Gminnego Programu Rewitalizacji stopnia osiągnięcia wskazanych celów oraz ich aktualności,
- kontrolowanie etapów systemu wdrażania GPR.

Efektywne przeprowadzenie przedsięwzięć rewitalizacyjnych w Gminie Szydłowiec będzie polegało na monitorowaniu wydatków oraz efektów rzeczowych przedsięwzięć. Monitorowanie powinno obejmować następujące etapy: zbieranie, raportowanie i interpretowanie danych, opisując postęp i efekty realizowanego dokumentu.

Monitoring rzeczowy obejmie pozyskiwanie informacji o postępach w realizacji zaplanowanych działań, przedstawi efekty ich wdrażania, a także zapewni zgodność z założeniami Programu. Monitoring finansowy umożliwi kontrolę aspektów finansowych inwestycji, a interesariuszom rewitalizacji dostarczy informacji na temat możliwości finansowania zewnętrznego.

Istotnym elementem raportu monitoringowego będzie zestawienie mierników realizacji Gminnego Programu Rewitalizacji, umożliwiających ocenę efektów rzeczowych realizacji projektów. Przedstawione zostały one w Tabeli 10. Należy zauważyć, że przyjęte mierniki należy dostosować do dostępnych możliwości i potrzeb, zatem katalog wskaźników można poszerzyć o dodatkowe, bardziej szczegółowe pozycje. Wskaźniki wykorzystywane do monitoringu opracowano na podstawie zdiagnozowanych potrzeb rewitalizacyjnych, dzięki czemu możliwe będzie określenie stopnia ich zaspokojenia.

Tabela 10. Mierniki realizacji Gminnego Programu Rewitalizacji

Miernik	Wartość miernika w roku docelowym (2030)
Wskaźniki produktu	
Liczba wspartych obiektów infrastruktury (inne niż budynki mieszkalne) zlokalizowanych na rewitalizowanych obszarach	4 szt.
Długość budowanych, przebudowanych, remontowanych dróg na terenie rewitalizacji	5,27 km
Liczba nowych przyłączy kanalizacji zlokalizowanych na rewitalizowanych obszarach	300 przyłączy
Liczba elementów małej infrastruktury ustawionych wzdłuż deptaku	12 elementów (6 ławek, 6 koszy)
Liczba wymienionych oprav na terenie rewitalizacji	500 oprav
Liczba wybudowanych miejsc parkingowych na terenie rewitalizacji	110 miejsc
Liczba zmodernizowanych placów	2 place
Liczba zorganizowanych widowisk	1 widowisko/rok
Liczba wspartych obiektów infrastruktury (budynków usługowo-mieszkalnych) zlokalizowanych na rewitalizowanych obszarach	1 obiekt
Liczba zorganizowanych pikników	1 piknik/rok
Liczba zorganizowanych wydarzeń (Szydłowieckie Zygmunty)	1 wydarzenie/rok
Liczba zorganizowanych wydarzeń dla seniorów	3 wydarzenia/rok
Liczba wspartych obiektów infrastruktury (inne niż budynki mieszkalne) zlokalizowanych na rewitalizowanych obszarach	4 szt.
Liczba nowych obiektów infrastruktury zlokalizowanych na rewitalizowanych obszarach	2 szt.
Liczba przeprowadzonych wydarzeń kulturalnych, warsztatów i zajęć edukacyjnych	80 wydarzeń, warsztatów i zajęć (łącznie)
Liczba zorganizowanych wydarzeń kulturalnych w ramach projektu	20 wydarzeń
Liczba osób objętych programem	30 osób
Wskaźniki rezultatu	
Liczba osób odwiedzających wieżę ratuszową zabytkowego Ratusza Miejskiego	1500 osób/rok
Liczba osób odwiedzających zabytkowy Zamek w Szydłowcu	4000 osób/rok
Liczba ludności korzystająca z tężni	1500 osób/rok
Liczba uczestników zajęć organizowanych na terenie parku wodnego przy zalewie w Szydłowcu	250 osób/rok
Umiejscowienie progów zwalniających oraz bezpiecznych, oznakowanych i oświetlonych przejść dla pieszych na drogach objętych wsparciem	Tak
Mniejsza liczba wypadków z udziałem rowerzystów na obszarze rewitalizacji	Spadek o 50% – tj. 2 wypadki rocznie mniej

Miernik	Wartość miernika w roku docelowym (2030)
Liczba budynków posiadających przyłącza kanalizacji na obszarze rewitalizacji	300 budynków
Liczba osób korzystających z deptaku	360 osób
Mniejsza liczba wypadków drogowych na obszarze rewitalizacji	Spadek o 50% – tj. 2 wypadki/kolizje rocznie mniej
Liczba samochodów, które mogą skorzystać z nowych miejsc parkingowych	110 samochodów jednocześnie
Liczba osób korzystających z placu	1260 osób
Liczba osób odwiedzających zabytkowy kościół (w celach turystycznych, tj. poza wiernymi)	450 osób/rok
Liczba uczestników widowisk	200 osób/rok
Liczba osób z niepełnosprawnością pracujących w Starostwie Powiatowym w Szydłowcu (w obiekcie objętym wsparciem)	8 osób
Liczba podmiotów/instytucji prowadzących działalność w zmodernizowanym obiekcie	1 podmiot
Liczba osób biorących udział w wydarzeniu (pikniku)	200 osób/rok
Liczba osób biorących udział w wydarzeniu (Szydłowieckie Zygmunty)	2000 osób/rok
Liczba seniorów uczestniczących w projekcie	350 osób/rok
Wzrost poziomu integracji społecznej wśród mieszkańców obszaru rewitalizacji	Wzrost o 20%
Zmniejszenie poczucia wykluczenia społecznego wśród uczestników programu	Spadek o 30%
Poprawa kompetencji społecznych i zawodowych uczestników warsztatów	Wzrost o 25%
Zwiększenie uczestnictwa w życiu kulturalnym	Wzrost o 50%
Zwiększenie liczby osób korzystających z ofert edukacyjnych i rekreacyjnych	Wzrost o 40%
Wzrost poziomu wiedzy historycznej uczestników	Wzrost o 30%
Wzrost zaangażowania społecznego mieszkańców	Wzrost o 20%
Poprawa postrzegania obszaru rewitalizacji jako miejsca o bogatej historii	Wzrost o 40%
Spadek (procentowa redukcja) liczby przypadków śmiertelnych lub poważnych uszczerbków na zdrowiu wśród osób samotnie żyjących	Spadek o 40%

Stopień wdrażania i postępy w realizacji konkretnych projektów będą systematycznie monitorowane przy użyciu karty monitoringu projektu (Tabela 11). Każdy podmiot wykonawczy powinien wypełnić kartę oceny projektu zgodnie z poniższym wzorem po zakończeniu realizacji projektu. Dzięki takim kartom możliwe będzie monitorowanie rezultatu

z perspektywy pojedynczej inwestycji, co umożliwi opisanie i porównanie efektów w sposób przejrzysty i jednoznaczny. Posiadanie kart monitoringu projektów już zrealizowanych inwestycji umożliwi ocenę ich skuteczności, a także oszacowanie potencjalnych zagrożeń i szans związanych z inwestycjami o podobnym charakterze w przyszłości. Wszystko to w następnych latach procesu rewitalizacji będzie stanowić doskonały punkt odniesienia do przeprowadzenia monitoringu.

Dodatkowo zaleca się publikację wyników monitoringu w Biuletynie Informacji Publicznej Urzędu Miejskiego w Szydłowcu, na stronie internetowej urzędu oraz na profilach społecznościowych gminy. Pozwoli to lokalnej społeczności na zapoznanie się z wynikami monitoringu GPR.

Tabela 11. Wzór karty monitoringu Gminnego Programu Rewitalizacji

Nazwa Projektu		
Opis realizowanych zadań w roku sprawozdawczym		
Podmiot realizujący projekt		
Partnerzy realizacji projektu uczestniczący w zadaniach w danym roku (zaangażowani interesariusze)		
Sposób włączenia interesariuszy		
Wartość wskaźników		
Data rozpoczęcia realizacji		
Data zakończenia		
Planowane nakłady finansowe na realizację projektu w trakcie roku	własne	zewnętrzne
Całkowite poniesione nakłady finansowe na realizację projektu:		
Możliwe ryzyka dalszej realizacji projektu:		
Propozycje działań minimalizujących ryzyka		

Źródło: opracowanie własne

Ewaluacja Gminnego Programu Rewitalizacji umożliwi ocenę wpływu programu oraz pomocy publicznej, w tym pomocy strukturalnej Unii Europejskiej, w odniesieniu do założonych celów. Wyniki tej oceny powinny być wykorzystane do optymalnego dostosowania realizowanych przedsięwzięć do rzeczywistych potrzeb oraz efektywnego wykorzystania środków. Warunkiem dobrej oceny jest dostępność danych i terminowe raportowanie przez wszystkie podmioty zaangażowane w system wdrażania programu.

Z uwagi na horyzont czasowy obowiązywania dokumentu, może zaistnieć konieczność aktualizacji Gminnego Programu Rewitalizacji. Dlatego program ten ma formę otwartą. Aktualizacja GPR będzie miała miejsce w przypadku zmian w wymogach prawnych, nowych wyzwań w gminie, zmian w otoczeniu czy konieczności dodania nowych przedsięwzięć. Nowi

odbiorcy oraz charakter nowych przedsięwzięć będą determinowane przez zmianę sytuacji społeczno-gospodarczej Szydłowca, potrzeby mieszkańców obszarów zdegradowanych i rewitalizacji, możliwości budżetu gminy oraz dostępność środków zewnętrznych. Informacje odnośnie stanu realizacji GPR oraz ewentualne zamierzenia aktualizacji dokumentu będą publicznie udostępniane. W przypadku aktualizacji Gminnego Programu Rewitalizacji zostanie ona poprzedzona stosownymi pogłębionymi konsultacjami społecznymi.

Niezbędne zmiany w uchwałach

Określenie niezbędnych zmian w uchwale, o której mowa w art. 7, ust. 3

Zgodnie z ustawą o rewitalizacji z dnia 9 października 2015 roku (Dz. U. 2024 r. poz. 278) Komitet Rewitalizacji stanowi forum współpracy i dialogu interesariuszy z organami gminy w sprawach dotyczących przygotowania, prowadzenia i oceny rewitalizacji oraz pełni funkcję opiniodawczo-doradczą wójta, burmistrza albo prezydenta miasta. Zasady wyznaczania składu oraz zasady działania Komitetu Rewitalizacji określone zostały w Uchwale nr II/4/24 Rady Miejskiej w Szydłowcu z dnia 16 maja 2024 r. w sprawie określania zasad wyznaczania składu oraz zasad działania Komitetu Rewitalizacji Gminy Szydłowiec. *Gminny Program Rewitalizacji Gminy Szydłowiec na lata 2024-2030* nie przewiduje zmian w powyższej uchwale.

Specjalna Strefa Rewitalizacji

W *Gminnym Programie Rewitalizacji Gminy Szydłowiec na lata 2024-2030* nie przewiduje się ustalenia na obszarze rewitalizacji Specjalnej Strefy Rewitalizacji, o której mowa w art. 25 ustawy o rewitalizacji z dnia 9 października 2015 roku.

Zmiany w uchwałach o ochronie praw lokatorów, mieszkaniowym zasobie gminy i o zmianie Kodeksu cywilnego

Gminny Program Rewitalizacji Gminy Szydłowiec na lata 2024-2030 nie przewiduje zmian w uchwałach, o których mowa w art. 21 ust. 1 ustawy z dnia 21 czerwca 2001 r. o ochronie praw lokatorów, mieszkaniowym zasobie gminy i o zmianie Kodeksu cywilnego.

Zmiany w studium uwarunkowań i kierunków zagospodarowania przestrzennego

Obecnie obowiązujące Studium Uwarunkowań i Kierunków Zagospodarowania Przestrzennego Gminy Szydłowiec, zostało przyjęte uchwałą Nr XXXV/248/21 Rady Miejskiej w Szydłowcu z dnia 22 listopada 2021 r.

W związku z tym, że Studium w swojej treści odnosi się do Gminnego Programu Rewitalizacji Gminy Szydłowiec na lata 2016-2023, przyjętego uchwałą Nr XXXIII/213/17 Rady Miejskiej w Szydłowcu z dnia 21 kwietnia 2017 r., wskazując na granice obszaru rewitalizacji wytyczonego na podstawie diagnozy służącej wyznaczeniu obszaru zdegradowanego i obszaru rewitalizacji, przyjętej uchwałą Nr 149/XXIII/16 Rady Miasta Szydłowiec z dnia 30 sierpnia 2016 r., występuje konieczność jego aktualizacji z uwzględnieniem granic obszaru rewitalizacji

przyjętych uchwałą nr LV/405/23 Rady Miejskiej w Szydłowcu z dnia 25 października 2023 r. w sprawie wyznaczenia obszaru zdegradowanego i obszaru rewitalizacji Gminy Szydłowiec.

W związku z wejściem w życie w dniu 24 września 2023 r. przepisów ustawy z dnia 7 lipca 2023 r. o zmianie ustawy o planowaniu i zagospodarowaniu przestrzennym oraz niektórych innych ustaw, na gminach ciąży obowiązek sporządzenia planów ogólnych do 31.12.2025 roku, rekomenduje się priorytetowe przystąpienie do sporządzenia planu ogólnego, który zastąpi Studium Uwarunkowań i Kierunków Zagospodarowania Przestrzennego.

Zmiany w miejscowych planach zagospodarowania przestrzennego

Na obszarze rewitalizacji obowiązują następujące plany miejscowe:

- Miejscowy plan zagospodarowania przestrzennego obszaru południowo - zachodniej części Miasta Szydłowca, przyjęty uchwałą nr 236/XXXIX/14 Rady Miejskiej w Szydłowcu z dnia 26 maja 2014 r. i zmieniony uchwałą nr XLVIII/327/18 Rady Miejskiej w Szydłowcu z dnia 21 sierpnia 2018 r.,
- Miejscowy plan zagospodarowania przestrzennego obszaru – Strefa historycznego centrum S1 w mieście Szydłowcu, przyjęty uchwałą nr 212/XLIII/09 Rady Miejskiej w Szydłowcu z dnia 23 września 2009 r.,
- Miejscowy plan zagospodarowania przestrzennego obszaru sołectw Szydłówek I i Szydłówek II gmina Szydłowiec ETAP I, przyjęty uchwałą nr 256/XLIII/14 Rady Miejskiej w Szydłowcu z dnia 29 września 2014 r.,
- Miejscowy plan zagospodarowania przestrzennego części obszaru sołectwa Szydłówek I, przyjęty uchwałą nr L/377/23 Rady Miejskiej w Szydłowcu z dnia 27 marca 2023 r.

W zależności od ostatecznie przyjętej lokalizacji i zakresu inwestycji przedsięwzięcia nr 4, tj. budowy parku wodnego przy zalewie w Szydłowcu, może wystąpić konieczność aktualizacji miejscowego planu zagospodarowania przestrzennego południowo-zachodniej części miasta Szydłowca, część I, w zakresie wydzielenia dodatkowej strefy usług turystyki, sportu i rekreacji.

Ocena oddziaływania na środowisko

Gminny Program Rewitalizacji Gminy Szydłowiec na lata 2024-2030 stanowi istotny, lecz dosyć ogólny dokument Gminy Szydłowiec, który opisuje proces wyprowadzania obszarów zdegradowanych ze stanu kryzysowego w kolejnych latach w perspektywie do 2030 roku. Dokument ze względu na swój ogólny charakter, nie precyzuje specyfikacji planowanych inwestycji – przedsięwzięć rewitalizacyjnych, ani też szczegółowych zasad ich realizacji. Program nie określa więc ram dla późniejszej realizacji przedsięwzięć rewitalizacyjnych. Przyjmuje się zatem, że dokument nie spełnia przesłanek określonych w art. 46 ust. 2 ustawy z dnia 3 października 2008 r. o udostępnianiu informacji o środowisku i jego ochronie, udziale społeczeństwa w ochronie środowiska oraz o ocenach oddziaływania na środowisko.

Gmina Szydłowiec uzgodniła odstąpienie od opracowania z Mazowieckim Państwowym Wojewódzkim Inspektorem Sanitarnym oraz Regionalną Dyрекcją Ochrony Środowiska w Warszawie. Do ww. instytucji skierowano stosowne pisma w dniu 13 sierpnia 2024 r.

W piśmie z dnia 27 sierpnia 2024 roku, znak: ZS.7040.89.2024 PA, Mazowiecki Państwowy Wojewódzki Inspektor Sanitarny nie stwierdził potrzeby oddziaływania na środowisko dla dokumentu, z uwagi na fakt, iż obejmuje on obszar w granicach jednej gminy, a realizacja jego postanowień znaczącego oddziaływania na środowisko.

W piśmie z dnia 12 września 2024 roku, znak: WOOŚ-III.410.537.2024.JDR Regionalnego Dyrektora Ochrony Środowiska w Warszawie wskazano, że przedmiotowe opracowanie nie jest dokumentem, dla którego wymagane jest przeprowadzenie strategicznej oceny oddziaływania na środowisko, gdyż przedmiotowy dokument nie wyznacza ram dla późniejszej realizacji przedsięwzięć mogących znacząco oddziaływać na środowisko, a realizacja jego ustaleń nie spowoduje znaczącego oddziaływania na środowisko i obszary Natura 2000.

Załącznik graficzny przedstawiający podstawowe kierunki zmian funkcjonalno-przestrzennych obszaru rewitalizacji

Załącznik graficzny do GPR stanowią odrębne pliki, gdyż z uwagi na ich duży rozmiar nie jest możliwe zamieszczenie ich w niniejszym opracowaniu:

1. Załącznik graficzny do GPR Gminy Szydłowiec cz. 1 – podobszar I (Obszar II);
2. Załącznik graficzny do GPR Gminy Szydłowiec cz. 2 – podobszar II (Szydłówek);
3. Załącznik graficzny do GPR Gminy Szydłowiec cz. 3 – podobszar III (Wola Korzeniowa);

Spis rysunków

Rysunek 1. Lokalne potencjały podobszaru I.....	25
Rysunek 2. Lokalne potencjały podobszaru II.....	29
Rysunek 3. Lokalne potencjały podobszaru III	33
Rysunek 4. Potrzeby rewitalizacyjne	35

Spis tabel

Tabela 1. Obszar rewitalizacji.....	7
Tabela 2. Skrócone podsumowanie wyników analizy wskaźnikowej	9
Tabela 3. Dane wskaźnikowe, które nie zostały ujęte w diagnozie delimitacyjnej	10
Tabela 4. Średnie wyniki egzaminu ósmoklasisty w 2023 r.	12
Tabela 5. Macierz korelacji przedsięwzięć z poszczególnymi sferami.....	95
Tabela 6. Komplementarność problemowa – powiązanie potrzeb rewitalizacji, celów rewitalizacji i kierunków działań rewitalizacyjnych wraz z przedsięwzięciami rewitalizacyjnymi	96
Tabela 7. Lista wybranych projektów dofinansowanych z Funduszy Europejskich w latach 2014-2020	97
Tabela 8. Plan finansowy dla Gminnego Programu Rewitalizacji Gminy Szydłowiec na lata 2024-2030 – lista przedsięwzięć podstawowych.....	101
Tabela 9. Ramowy harmonogram realizacji Gminnego Programu Rewitalizacji Gminy Szydłowiec.....	113
Tabela 10. Mierniki realizacji Gminnego Programu Rewitalizacji.....	116
Tabela 11. Wzór karty monitoringu Gminnego Programu Rewitalizacji	118

