

GMINNY PROGRAM REWITALIZACJI GMINY SZYDŁOWIEC

NA LATA 2024-2030



Autor fotografii Krzysztof Karpiński



**ZAMAWIAJĄCY:
GMINA SZYMBARK
PL. RYNEK WIELKI 1, 26-500 SZYMBARK**



**WYKONAWCA:
GRUPA BST SP. Z O.O.
UL. MIECZYKÓW 12, 40-748 KATOWICE**

Spis treści

Wprowadzenie	5
Wykaz pojęć zastosowanych w opracowaniu	6
Pogłębiona diagnoza obszaru rewitalizacji	7
Obszar rewitalizacji.....	7
Skrócone wyniki analizy wskaźnikowej.....	9
Analiza negatywnych zjawisk	13
Analiza pozytywnych zjawisk.....	18
Podobszar I: obszar 2	21
Analiza negatywnych zjawisk	21
Potencjały podobszaru rewitalizacji.....	23
Podobszar II: Szydłówek.....	26
Analiza negatywnych zjawisk	26
Potencjały podobszaru rewitalizacji.....	27
Podobszar III: Wola Korzeniowa	30
Analiza negatywnych zjawisk	30
Potencjały podobszaru rewitalizacji.....	31
Podsumowanie – potrzeby rewitalizacyjne.....	34
Wizja stanu po przeprowadzeniu rewitalizacji	36
Cele rewitalizacji i kierunki działań rewitalizacyjnych.....	36
Opis powiązania gminnego programu rewitalizacji z dokumentami strategicznymi	38
Strategia Rozwoju Gminy Szydłowiec na lata 2015-2025.....	38
Strategia Rozwiązywania Problemów Społecznych Gminy Szydłowiec na lata 2021 - 2028	41
Studium Uwarunkowań i Kierunków Zagospodarowania Przestrzennego Gminy Szydłowiec	43
Strategia Rozwoju Powiatu Szydłowieckiego na lata 2023 - 2031	45
Strategia Rozwoju Województwa Mazowieckiego 2030+.....	46
Plan Zagospodarowania Przestrzennego Województwa Mazowieckiego	48
Przedsięwzięcia rewitalizacyjne	50
Lista przedsięwzięć podstawowych.....	50

Zbiorczy opis uzupełniających rodzajów przedsięwzięć.....	70
Mechanizmy zapewnienia komplementarności oraz integrowania działań	75
Komplementarność przestrzenna.....	75
Komplementarność problemowa.....	76
Komplementarność proceduralno-instytucjonalna	78
Komplementarność międzyokresowa	79
Komplementarność źródeł finansowania	80
Szacunkowe ramy finansowe.....	81
Mechanizmy włączenia interesariuszy.....	84
Udział interesariuszy w procesie tworzenia GPR	84
Etap I – konsultacje społeczne uchwały w sprawie wyznaczenia obszaru zdegradowanego i obszaru rewitalizacji	85
Etap II – pogłębienie diagnozy obszaru rewitalizacji i przygotowanie założeń GPR.....	86
Etap III – konsultacje społeczne w sprawie uchwalenia Regulaminu wyznaczania składu oraz zasad działania Komitetu Rewitalizacji oraz powołanie Komitetu Rewitalizacji	86
Etap IV – nabór projektów rewitalizacyjnych	88
Etap V – konsultacje społeczne Gminnego Programu Rewitalizacji.....	88
Sposób włączenia interesariuszy w procesie wdrażania GPR	88
System realizacji gminnego programu rewitalizacji.....	90
System zarządzania realizacją GPR	90
System monitoringu i oceny skuteczności działań oraz system wprowadzania modyfikacji w reakcji na zmiany w otoczeniu GPR.....	92
Niezbędne zmiany w uchwałach.....	96
Ocena oddziaływania na środowisko.....	98
Załącznik graficzny przedstawiający podstawowe kierunki zmian funkcjonalno-przestrzennych obszaru rewitalizacji	99
Spis rysunków.....	100
Spis tabel.....	101

Wprowadzenie

Gminny Program Rewitalizacji Gminy Szydłowiec został przygotowany w celu precyzyjnego zidentyfikowania potrzeb w zakresie rewitalizacji obszarów zdegradowanych w sferze społecznej, ekonomicznej, środowiskowej, przestrzenno-funkcjonalnej i technicznej w gminie, co umożliwi dalsze przeznaczanie środków finansowych na działania w tym zakresie.

Celem Gminnego Programu Rewitalizacji Gminy Szydłowiec jest wyprowadzenie ze stanu kryzysowego wyznaczonego obszaru rewitalizacji. Program ma zapewnić przeciwdziałanie wykluczeniu i marginalizacji tego obszaru, dążąc jednocześnie do poprawy jakości życia jego mieszkańców.

Gminny program jest wieloletnim planem inwestycyjnym, obejmującym działania w sferze społecznej, ekonomicznej, środowiskowej, przestrzenno-funkcjonalnej oraz technicznej. Dokument został opracowany zgodnie z ustawą o rewitalizacji z dnia 9 października 2015 r. (Dz. U. 2024 r. poz. 278), przy czym prace nad nim rozpoczęto przed nowelizacją ww. ustawy, która weszła w życie we wrześniu 2023 roku.

Proces opracowania gminnego programu rewitalizacji poprzedzony został podjęciem uchwały nr LV/405/23 Rady Miejskiej w Szydłowcu z dnia 25 października 2023 r. w sprawie wyznaczenia obszaru zdegradowanego i obszaru rewitalizacji Gminy Szydłowiec oraz uchwały nr LVIII/430/24 Rady Miejskiej w Szydłowcu z dnia 10 stycznia 2024 r. w sprawie przystąpienia do sporządzenia Gminnego Programu Rewitalizacji Gminy Szydłowiec.

Na proces opracowania niniejszego dokumentu składały się trzy główne etapy: przygotowanie, diagnozowanie i projektowanie. Podczas etapu diagnozowania wykorzystano najbardziej aktualne dostępne dane statystyczne dotyczące sytuacji w Gminie Szydłowiec. Diagnoza, której celem było wyznaczenie obszaru zdegradowanego oraz obszaru rewitalizacji Gminy Szydłowiec, obejmująca analizę zjawisk kryzysowych, stanowi element Gminnego Programu Rewitalizacji Gminy Szydłowiec.

Dołożono wszelkich starań, aby ustalone cele i działania były zgodne z dokumentami strategicznymi Gminy Szydłowiec. Niniejszy dokument przygotowano na podstawie przeprowadzonej partycypacji społecznej, obejmującej konsultacje społeczne prowadzone w różnorodnych formach. W procesie konsultacji uczestniczyło szerokie grono interesariuszy procesu rewitalizacji, w tym mieszkańcy Szydłowca, a w szczególności obszaru rewitalizacji, przedsiębiorcy, reprezentanci organizacji pozarządowych, radni oraz przedstawiciele Urzędu Miejskiego w Szydłowcu.

Wykaz pojęć zastosowanych w opracowaniu

Na potrzeby opracowania niniejszego dokumentu przyjęto definicję rewitalizacji określoną w *ustawie z dnia 9 października 2015 r. o rewitalizacji*, zgodnie z którą **rewitalizacja** oznacza kompleksowy proces wyprowadzania ze stanu kryzysowego **obszarów zdegradowanych**, poprzez działania całościowe (powiązane wzajemnie przedsięwzięcia obejmujące kwestie społeczne oraz gospodarcze, lub przestrzenno-funkcjonalne, lub techniczne, lub środowiskowe), integrujące interwencję na rzecz społeczności lokalnej, przestrzeni i lokalnej gospodarki, skoncentrowane terytorialnie i prowadzone w sposób zaplanowany oraz zintegrowany poprzez programy rewitalizacji. Założeniem procesu rewitalizacji jest optymalne wykorzystanie specyficznych uwarunkowań danego obszaru i wzmacnianie jego lokalnych potencjałów, w tym również tych o charakterze kulturowym. Ponadto, jest to proces długotrwały, prowadzony przez różnych interesariuszy (m.in. przedsiębiorców, organizacje pozarządowe, właścicieli nieruchomości, organy władzy publicznej, etc.), w tym przede wszystkim we współpracy z lokalną społecznością.¹

Stan kryzysowy charakteryzuje obszary, na których skoncentrowane są negatywne zjawiska społeczne tj. bezrobocie, ubóstwo, przestępczość, niski poziom edukacji lub kapitału społecznego, niewystarczający poziom uczestnictwa w życiu publicznym i kulturalnym oraz musi występować przynajmniej jedno z wymienionych negatywnych zjawisk ze sfery²:

- **gospodarczej** – niski poziom przedsiębiorczości, słaba kondycja lokalnych przedsiębiorstw;
- **środowiskowej** – przekroczenia standardów jakości środowiska, obecność odpadów stwarzających zagrożenie dla życia;
- **przestrzenno-funkcjonalnej** – niewystarczające wyposażenie w infrastrukturę techniczną i społeczną, brak dostępu do podstawowych usług, lub ich niska jakość, niedostosowanie rozwiązań urbanistycznych do zmieniających się funkcji obszaru, niski poziom obsługi komunikacyjnej, deficyt lub niska jakość terenów publicznych;
- **technicznej** – degradacja stanu technicznego obiektów budowlanych, w tym o przeznaczeniu mieszkaniowym oraz brak funkcjonowania rozwiązań technicznych umożliwiających efektywne korzystanie z obiektów budowlanych, w szczególności w zakresie energooszczędności i ochrony środowiska.

¹ Ustawa z dnia 9 października 2015 r. o rewitalizacji (t.j. Dz.U. 2021 poz. 485)

² Ibidem

Pogłębiona diagnoza obszaru rewitalizacji

Obszar zdegradowany i obszar rewitalizacji gminy Szydłowiec został przyjęty Uchwałą nr LV/405/23 Rady Miejskiej w Szydłowcu z dnia 25 października 2023 r. w sprawie wyznaczenia obszaru zdegradowanego i obszaru rewitalizacji Gminy Szydłowiec.

Obszar rewitalizacji

Głównym założeniem delimitacji obszaru rewitalizacji było wskazanie obszaru, na którym występuje największa koncentracja negatywnych zjawisk oraz identyfikacja jego potencjałów. Na podstawie diagnozy czynników i zjawisk kryzysowych wyznaczono w gminie Szydłowiec obszar rewitalizacji, który obejmuje jednostkę analityczną w obrębie miasta Szydłowiec a dokładnie obszar 2 oraz dwa sołectwa przylegające do obszaru miejskiego gminy Szydłowiec, czyli Wola Korzeniowa i Szydłówek.

Szczegółowy wykaz ulic wpisujących się w poszczególne jednostki analityczne obszaru rewitalizacji przedstawiono w tabeli nr 1. Ponadto w tabeli wskazano, ilu mieszkańców zamieszkuje wyznaczony obszar rewitalizacji i jaka jest jego powierzchnia.

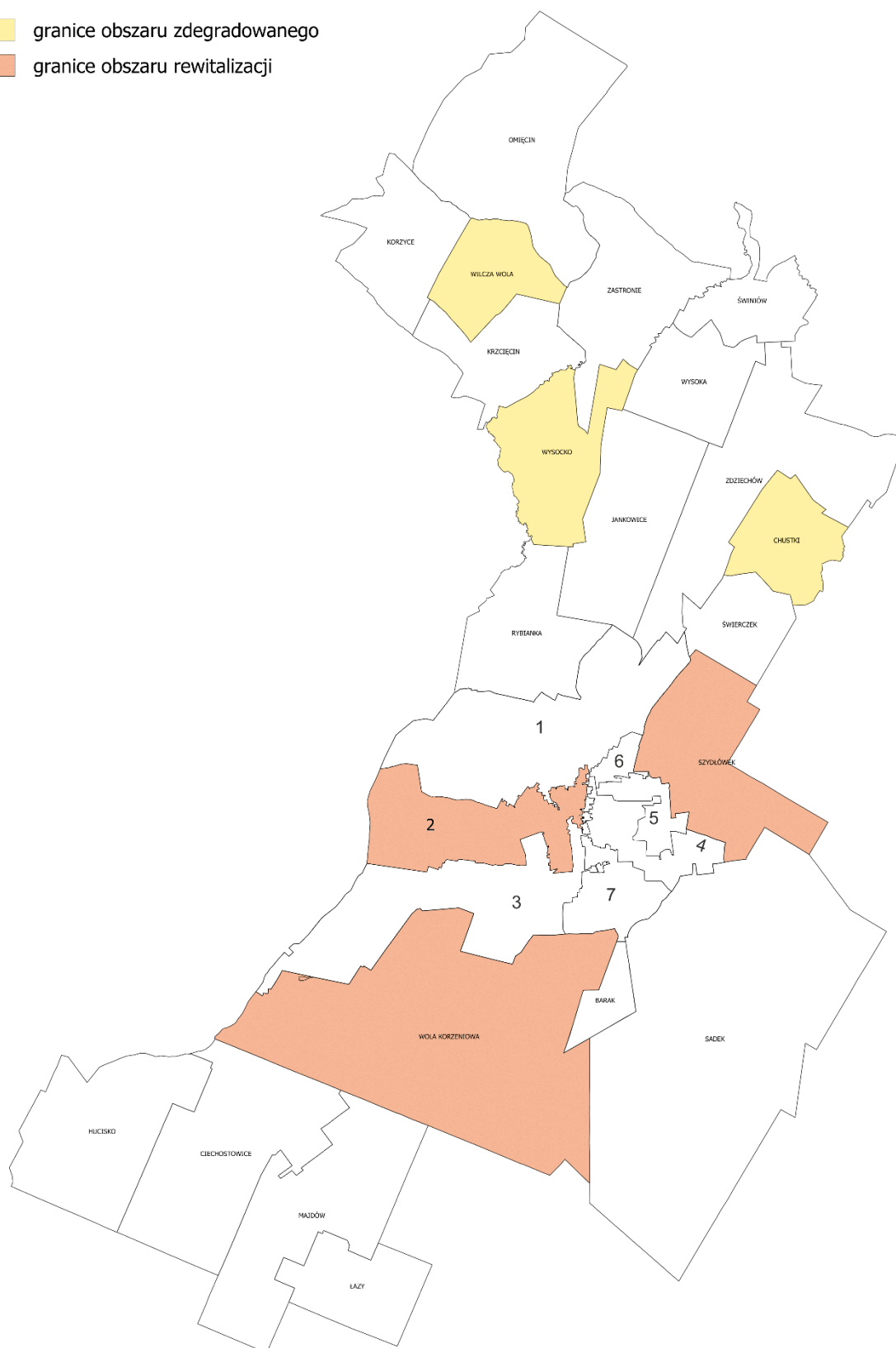
Tabela 1. Obszar rewitalizacji

Jednostka	Wykaz ulic	Liczba mieszkańców	Powierzchnia [km ²]
<u>PODOBSZAR I:</u> Obszar 2	1-go Maja, Bankowa, Dworska, Gabriela Narutowicza, Górna, Jana Kilińskiego, Janusza Kusocińskiego, Jodłowa, Kąpielowa, Kielecka, Kręta, Krótka, Lipowa, Mała, Ogrodowa, Partyzantów, Piaskowa, Plac Marii Konopnickiej, Plac Wolności, Podgórze, Podzamcze, Radomska, Rynek Wielki, Rzeczna, Sosnowa, Sportowa, Wąska, Widok, Wiejska, Wspólna, Zakościelna, Zamkowa, Zielona, Źródłana	2 485 (14,04%)	4,17 (3,01%)
<u>PODOBSZAR II:</u> Szydłówek	nie dotyczy	725 (4,10%)	5,10 (3,69%)
<u>PODOBSZAR III:</u> Wola Korzeniowa	nie dotyczy	430 (2,43%)	15,95 (11,54%)
Obszar rewitalizacji suma		3 640 (20,57%)	25,22 (18,24%)
Szydłowiec suma		17 699	138,26

Źródło: opracowanie własne

Mapa 1. Zasięg przestrzenny obszaru rewitalizacji gminy Szydłowiec

- granice obszaru zdegradowanego
- granice obszaru rewitalizacji



Źródło: „Diagnoza służąca wyznaczeniu obszaru zdegradowanego i obszaru rewitalizacji Gminy Szydłowiec”, 2023

Celem niniejszej pogłębionej diagnozy jest kompleksowa analiza negatywnych zjawisk zachodzących na wyznaczonym obszarze rewitalizacji wraz ze wskazaniem potrzeb rewitalizacyjnych oraz potencjałów obszaru. Pogłębioną diagnozę oparto na analizie wskaźnikowej, analizie danych zastanych oraz na badaniu ilościowym i jakościowym zrealizowanym na grupie interesariuszy procesu rewitalizacji.

W dalszej części tego rozdziału przedstawiono analizę obszaru rewitalizacji – poszczególne jego elementy: analizę danych zastanych (tj. ogólnego opisu podobszaru), analizę wskaźnikową przy wykorzystaniu danych statystycznych (w tym również wykorzystanych podczas etapu diagnozowania) oraz wyniki badania ilościowego i jakościowego. Podobnie jak na etapie wyznaczania granic obszaru zdegradowanego i rewitalizacji, analizy prowadzono w oparciu o pięć sfer: społeczną, gospodarczą, środowiskową, przestrzenno-funkcjonalną i techniczną. Pozwoliło to na wskazanie wszystkich problemów, określenie potrzeb rewitalizacyjnych, jak i potencjałów podobszarów rewitalizacji.

Skrócone wyniki analizy wskaźnikowej

W poniższej tabeli przedstawiono wyniki analizy wskaźnikowej – zestawiono ze sobą wartości wskaźników dla obszaru rewitalizacji (w tym również w podziale na poszczególne podobszary) oraz dla całego miasta. Takie działanie umożliwi porównanie sytuacji na obszarze rewitalizacji na tle gminy Szydłowiec.

Tabela 2. Skrócone podsumowanie wyników analizy wskaźnikowej

Nazwa wskaźnika	Obszar 2	Sołectwo Szydłówek	Sołectwo Wola Korzeniowa	Obszar rewitalizacji	Gmina Szydłowiec
SFERA SPOŁECZNA					
Liczba osób korzystających z pomocy społecznej na 100 mieszkańców	5,04	4,48	2,79	4,66	3,61
Liczba osób z niepełnosprawnościami korzystających z pomocy społecznej na 100 mieszkańców	2,54	2,52	2,09	2,48	1,66
Liczba osób korzystających z pomocy społecznej z powodu ubóstwa na 100 mieszkańców	3,13	3,08	0,70	2,82	2,04
Liczba osób bezrobotnych na 100 mieszkańców	27,51	8,82	7,91	21,37	7,23
Liczba osób długotrwale bezrobotnych na 100 mieszkańców	16,97	4,76	5,81	13,15	4,67
Liczba przestępstw na 100 mieszkańców	2,50	1,68	3,02	2,40	1,10
Liczba wypadków drogowych na 100 mieszkańców	0,00	0,00	0,00	0,00	0,05
Wskaźnik obciążenia demograficznego	58,3%	52,9%	63,5%	57,8%	58,4%
Liczba organizacji pozarządowych zarejestrowanych w KRS na 100 mieszkańców	0,83	0,14	0,47	0,65	0,37

Nazwa wskaźnika	Obszar 2	Sołectwo Szydłówek	Sołectwo Wola Korzeniowa	Obszar rewitalizacji	Gmina Szydłowiec
Frekwencja wyborcza w wyborach prezydenckich w 2020 roku	64,8%	65,1%	65,6%	-	65,8%
SFERA GOSPODARCZA					
Liczba zarejestrowanych podmiotów gospodarczych na 100 mieszkańców	19,88	9,38	9,53	16,51	12,26
Liczba osób bezrobotnych poniżej 30. roku życia w ogólnej liczbie bezrobotnych	22,4%	4,8%	5,9%	20,2%	23,0%
Liczba osób bezrobotnych powyżej 50. roku życia w ogólnej liczbie bezrobotnych	23,2%	9,5%	5,9%	21,3%	25,1%
SFERA ŚRODOWISKOWA					
Liczba wyrobów zawierających azbest (t) w przeliczeniu na 100 mieszkańców	18,79	68,36	16,53	28,51	52,86
SFERA PRZESTRZENNO-FUNKCJONALNA					
Liczba przystanków w przeliczeniu na 100 mieszkańców	0,00	0,70	1,40	0,31	0,63
SFERA TECHNICZNA					
Odsetek mieszkańców korzystających z kanalizacji	93,0%	90,0%	50,0%	87,0% ³	66,6%
Stan techniczny budynków użyteczności publicznej	3	ND	ND	3	3
Stan techniczny dróg gminnych	3	3	3	3	3

Źródło: opracowanie własne

W kolejnej tabeli zestawiono natomiast te dane wskaźnikowe ze sfery społecznej oraz gospodarczej, które nie zostały ujęte w diagnozie służącej wyznaczeniu obszaru zdegradowanego i obszaru rewitalizacji. Stanowią one zatem pogłębienie diagnozy sytuacji na obszarze rewitalizacji w gminie Szydłowiec.

Tabela 3. Dane wskaźnikowe, które nie zostały ujęte w diagnozie delimitacyjnej

Nazwa wskaźnika	Obszar 2	Sołectwo Szydłówek	Sołectwo Wola Korzeniowa	Obszar rewitalizacji	Gmina Szydłowiec
SFERA SPOŁECZNA					

³ Wartość szacunkowa.

Nazwa wskaźnika	Obszar 2	Sołectwo Szydłówek	Sołectwo Wola Korzeniowa	Obszar rewitalizacji	Gmina Szydłowiec
Liczba osób korzystających z pomocy społecznej z powodu długotrwałej lub ciężkiej choroby	2,58	2,24	2,56	2,51	2,35
Liczba osób korzystających z pomocy społecznej z powodu alkoholizmu	0,33	0,00	0,00	0,23	0,31
Liczba osób, którym przyznano zasiłki	2,17	2,10	1,86	2,12	2,87
Liczba osób, którym przyznano zasiłki stałe	1,04	1,12	0,93	1,04	0,80
Liczba przyznanych dożywień dzieci	1,33	1,54	0,93	1,33	1,00
Liczba zakłóceń spokoju i porządku publicznego	1,38	0,42	0,23	1,04	0,64
Liczba aktów wandalizmu	0,38	0,00	0,00	0,25	0,17
Liczba rodzin objętych procedurą Niebieskiej Karty	0,25	0,00	0,00	0,17	0,26
Liczba wykroczeń spożywania alkoholu w miejscu zabronionym	4,21	0,14	0,00	2,88	0,92
Liczba zatrzymanych kierowców pod wpływem alkoholu	0,38	0,00	0,23	0,28	0,25
SFERA GOSPODARCZA					
Liczba nowo zarejestrowanych podmiotów gospodarczych (tj. po 2022 r.) na 100 mieszkańców	0,00	0,00	0,00	0,00	0,86
Liczba osób bezrobotnych z wykształceniem podstawowym w ogólnej liczbie bezrobotnych	4,7%	11,1%	5,9%	5,3%	5,6%
SFERA TECHNICZNA					
Ocena stanu technicznego zabytków będących we władaniu gminy	2,50	-	-	-	3,00

Źródło: opracowanie własne

W Gminie Szydłowiec funkcjonują 2 przedszkola oraz 6 szkół podstawowych:

- Przedszkole Samorządowe nr 1 im. Tęczowego Misia w Szydłowcu,
- Przedszkole Samorządowe nr 2 „Mali Odkrywcy” z Oddziałami Integracyjnymi w Szydłowcu,
- Publiczna Szkoła Podstawowa im. Janusza Kusocińskiego w Sadku,
- Publiczna Szkoła Podstawowa im. Biskupa Jana Chrapka w Majdowie,
- Publiczna Szkoła Podstawowa im. Gen. Stefana Roweckiego „Grota” w Wysokiej,
- Publiczna Szkoła Podstawowa nr 2 im. Jana Pawła II w Szydłowcu,

- Publiczna Szkoła Podstawowa nr 1 z oddziałami integracyjnymi im. Jana III Sobieskiego w Szydłowcu,
- Publiczna Szkoła Podstawowa Specjalna w Szydłowcu.

W gminie Szydłowiec funkcjonuje utworzony 1 stycznia 2019 r. Miejski Zespół Żłobków w Szydłowcu, którego siedziba mieści się przy ulicy Staszica 3A. Miejski Zespół Żłobków świadczy usługi na rzecz dzieci mieszkańców gminy Szydłowiec, a w przypadku wolnych miejsc może świadczyć usługi na rzecz dzieci z innych gmin. Łącznie dysponuje 42 miejscami⁴.

W skład Miejskiego Zespołu Żłobków w Szydłowcu wchodzi:

- Żłobek Miejski Nr 1 w Szydłowcu przy ul. Kościuszki 225A,
- Żłobek Miejski Nr 2 w Szydłowcu przy ul. Staszica 3A.

W kolejnej tabeli zestawiono dane dotyczące wyników egzaminu ósmoklasisty (za 2023 r.) przedstawione w podziale na szkoły znajdujące się w gminie Szydłowiec. Pomimo że na obszarze rewitalizacji nie jest zlokalizowana ani jedna szkoła podstawowa, informacje o wynikach egzaminów dla wszystkich szkół dostarczy szerszego spojrzenia na jakość edukacji w całej gminie, a tym samym posłuży zwiększeniu transparentności w zakresie wyników edukacyjnych. Analiza w tym zakresie nie została ujęta w diagnozie służącej wyznaczeniu obszaru zdegradowanego i obszaru rewitalizacji. Z danych wynika, że w przypadku Publicznej Szkoły Podstawowej im. Janusza Kusocińskiego w Sadku oraz Publicznej Szkoły Podstawowej Specjalnej w Szydłowcu, bez względu na przedmiot, wyniki egzaminu były wyższe niż średnia dla całej gminy (uwzględniając podział na obszar wiejski i miasto). Odwrotną sytuację odnotowano w przypadku Publicznej Szkoły Podstawowej im. Gen. Stefana Roweckiego „Grotą” w Wysokiej. Pełne dane prezentuje poniższa tabela.

Tabela 4. Średnie wyniki egzaminu ósmoklasisty w 2023 r.

Średnie wyniki egzaminu ósmoklasisty (2023 r.)				
Szkoły Podstawowe	Adres	Polski	Matematyka	Angielski
Publiczna Szkoła Podstawowa im. Janusza Kusocińskiego w Sadku	Sadek 170	72,63	55,50	73,89
Publiczna Szkoła Podstawowa im. Biskupa Jana Chrapka w Majdowie	Majdów 30	59,45	28,00	54,36
Publiczna Szkoła Podstawowa im. Gen. Stefana Roweckiego „Grotą” w Wysokiej	Wysoka 37	44,86	29,71	26,57
Publiczna Szkoła Podstawowa nr 2 im. Jana Pawła II w Szydłowcu	Szydłowiec, ul. Wschodnia 57	62,07	51,76	66,09
Publiczna Szkoła Podstawowa nr 1 z oddziałami integracyjnymi im. Jana III Sobieskiego w Szydłowcu	Szydłowiec, ul. Wschodnia 19	64,04	42,90	63,34

⁴ Raport o stanie Gminy Szydłowiec za rok 2022, s. 40.

Średnie wyniki egzaminu ósmoklasisty (2023 r.)				
Publiczna Szkoła Podstawowa Specjalna w Szydłowcu	Szydłowiec, ul. Tadeusza Kościuszki 39	72,63	55,50	73,89
Gmina Szydłowiec - obszar wiejski		56,45	35,39	48,09
Gmina Szydłowiec - miasto		62,60	46,05	63,95

<https://www.oke.waw.pl/>

Analiza negatywnych zjawisk

W ramach prowadzonej diagnozy pogłębionej obszaru rewitalizacji dokonano analizy zjawisk negatywnych w oparciu o dostępne dane statystyczne. Analiza uwzględniała podział na sfery: społeczną, gospodarczą, środowiskową, przestrzenno-funkcjonalną oraz techniczną.

SFERA SPOŁECZNA

Na obszarze rewitalizacji w sferze społecznej występuje koncentracja negatywnych zjawisk. W przypadku czternastu wskaźników odnotowano przekroczenia ich wartości w stosunku do średniej wartości dla gminy Szydłowiec.

Mieszkańcy analizowanego obszaru korzystają z pomocy społecznej w większym zakresie niż ma to miejsce w skali całej gminy. Wartość wskaźnika dotyczącego liczby osób korzystających z pomocy społecznej na 100 mieszkańców wynosi 4,66 na obszarze rewitalizacji, natomiast na terenie całej gminy 3,61. Najmniej korzystną wartość wskaźnika odnotowuje się na Obszarze 2.

Na obszarze rewitalizacji z pomocy społecznej w większym zakresie korzysta grupa mieszkańców z niepełnosprawnościami. Na 100 mieszkańców przypada 2,48 takich osób (wartość wskaźnika w skali gminy wynosi 1,66). Najtrudniejsza sytuacja w tym zakresie występuje na Obszarze 2.

Obszar rewitalizacji cechuje również znacząca liczba osób korzystających z pomocy społecznej z powodu ubóstwa na 100 mieszkańców. W rejonie tym wskaźnik wynosi 2,82, natomiast w skali gminy 2,04. Szczególnie niekorzystną sytuację odnotowano w przypadku Obszaru 2.

Co więcej, w większym zakresie aniżeli w gminie, powodem korzystania z pomocy społecznej jest długotrwała lub ciężka choroba. Na 100 mieszkańców obszaru rewitalizacji, wsparcie z tego tytułu pobiera 2,51 osób (w skali gminy 2,35). Najgorzej przedstawia się sytuacja na Obszarze 2.

Nazwa wskaźnika	Obszar rewitalizacji	Gmina Szydłowiec
Liczba osób korzystających z pomocy społecznej na 100 mieszkańców	4,66	3,61
Liczba osób z niepełnosprawnościami korzystających z pomocy społecznej na 100 mieszkańców	2,48	1,66

Nazwa wskaźnika	Obszar rewitalizacji	Gmina Szydłowiec
Liczba osób korzystających z pomocy społecznej z powodu ubóstwa na 100 mieszkańców	2,82	2,04
Liczba osób korzystających z pomocy społecznej z powodu długotrwałej lub ciężkiej choroby	2,51	2,35

Niekorzystna sytuacja dotyczy także liczby zasiłków stałych przyznanych przez MOPS na 100 mieszkańców. Na obszarze rewitalizacji wskaźnik ten wynosi 1,04. Z kolei dla całej gminy wartość wskaźnika jest niższa i wynosi 0,80. Najmniej korzystną wartość wskaźnika odnotowuje się w sołectwie Szydłówek.

Z analizy wskaźnikowej wynika, że problematyczną kwestią na obszarze rewitalizacji jest również zjawisko dożywień dzieci, gdzie liczba takich przypadków w przeliczeniu na 100 mieszkańców wynosi 1,33. Dla porównania, w skali całej gminy wartość tego wskaźnika osiągnęła 1,00. Szczególnie niekorzystną sytuację odnotowano w przypadku sołectwa Szydłówek.

Wyszczególnienie	Obszar rewitalizacji	Gmina Szydłowiec
Liczba osób, którym przyznano zasiłki stałe	1,04	0,80
Liczba przyznanych dożywień dzieci	1,33	1,00

Na obszarze rewitalizacji wskaźnik dotyczący liczby osób bezrobotnych na 100 mieszkańców wynosi 21,37, natomiast w skali gminy osiągnął wartość 7,23. Najtrudniejsza sytuacja w tym zakresie występuje na Obszarze 2.

Na obszarze rewitalizacji niekorzystny jest także wskaźnik liczby osób długotrwale bezrobotnych na 100 mieszkańców, który osiągnął wartość 13,15 (4,67 w skali gminy). Szczególnie niekorzystną sytuację odnotowano w przypadku Obszaru 2.

Nazwa wskaźnika	Obszar rewitalizacji	Gmina Szydłowiec
Liczba osób bezrobotnych na 100 mieszkańców	21,37	7,23
Liczba osób długotrwale bezrobotnych na 100 mieszkańców	13,15	4,67

Na terenie analizowanego obszaru niekorzystny jest także wskaźnik dotyczący frekwencji wyborczej w wyborach prezydenckich w 2020 roku, który odzwierciedla procent mieszkańców uczestniczących w wyborach w stosunku do ogólnej liczby uprawnionych do głosowania. W skali gminy jego wartość wynosi 65,8%, podczas gdy na obszarze rewitalizacji jest niższy⁵. Niższa frekwencja wyborcza na obszarze rewitalizacji może być interpretowana jako oznaka

⁵ Wartość dla większości obszaru rewitalizacji wynosiła poniżej średniej dla gminy, jednak w obszarze 2 nie wszystkie ulice znajdują się w 1 obwodzie (w przypadku części z nich wartość wskaźnika była wyższa niż średnia dla gminy).

mniejszego zaangażowania mieszkańców tego obszaru w życie polityczne. Najgorzej przedstawia się sytuacja na Obszarze 2.

Nazwa wskaźnika	Obszar rewitalizacji	Gmina Szydłowiec
Frekwencja wyborcza w wyborach prezydenckich w 2020 roku	-	65,8%

Istotnym problemem na analizowanym obszarze rewitalizacji jest liczba popełnianych przestępstw. Wskaźnik liczby stwierdzonych przestępstw na 100 mieszkańców osiągnął wartość 2,40 na obszarze rewitalizacji, natomiast w skali gminy jest korzystniejszy, gdyż wynosi 1,10. Nasilenie tego negatywnego zjawiska dotyczy sołectwa Wola Korzeniowa (przy czym nie oznacza to, że sprawcami przestępstw są mieszkańcy tego sołectwa, lecz to, iż na jego terenie odnotowano najwięcej przestępstw, a zatem relatywnie jest tam najmniej bezpiecznie).

Na obszarze rewitalizacji wskaźnik dotyczący liczby zakłóceń spokoju i porządku publicznego na 100 mieszkańców wynosi 1,04, natomiast w skali gminy osiągnął wartość 0,64. Niekorzystną sytuację odnotowano w przypadku Obszaru 2.

Niekorzystną wartość odnotowano również dla wskaźnika dotyczącego liczby aktów wandalizmu. Na 100 mieszkańców obszaru rewitalizacji wynosi on 0,25 (w skali gminy 0,17). Najtrudniejsza sytuacja w tym zakresie występuje na Obszarze 2.

Niekorzystna sytuacja dotyczy także liczby wykroczeń spożywania alkoholu w miejscu zabronionym na 100 mieszkańców. Na obszarze rewitalizacji wskaźnik ten kształtuje się na poziomie 2,88, natomiast dla całej gminy wartość wskaźnika jest niższa i wynosi 0,92. Niekorzystną wartość wskaźnika odnotowuje się na Obszarze 2.

Negatywnym zjawiskiem na obszarze rewitalizacji jest również większa aniżeli w skali całej gminy liczba zatrzymanych kierowców pod wpływem alkoholu na 100 mieszkańców. W analizowanym obszarze wskaźnik ten osiągnął wartość 0,28, podczas gdy w gminie Szydłowiec kształtuje się na poziomie 0,25. Nasilenie tego negatywnego zjawiska dotyczy Obszaru 2.

Wyszczególnienie	Obszar rewitalizacji	Gmina Szydłowiec
Liczba przestępstw na 100 mieszkańców	2,40	1,10
Liczba zakłóceń spokoju i porządku publicznego	1,04	0,64
Liczba aktów wandalizmu	0,25	0,17
Liczba wykroczeń spożywania alkoholu w miejscu zabronionym	2,88	0,92
Liczba zatrzymanych kierowców pod wpływem alkoholu	0,28	0,25

Opinie interesariuszy:

Respondentów badania ankietowego poproszono o wskazanie problemów w sferze społecznej. Według badanych, na obszarze rewitalizacji najistotniejszym problemem w sferze społecznej jest bezrobocie (54,3%), co koresponduje z wynikami analizy wskaźnikowej. W dalszej kolejności wskazywano także na niewystarczający dostęp do usług medycznych – szpitali i przychodni (46,7%) oraz migrację mieszkańców (44,2%).

SFERA GOSPODARCZA

Na obszarze rewitalizacji odnotowano niekorzystny wskaźnik liczby nowo zarejestrowanych podmiotów gospodarczych (tj. po 2022 r.) w przeliczeniu na 100 mieszkańców. Jego wartość wynosi 0,00, podczas gdy w skali całej gminy jest ona wyraźnie wyższa (0,86). Powyższe dane mogą świadczyć o pewnych trudnościach lub wyzwaniach związanych z aktywnością gospodarczą na obszarze rewitalizacji. Co istotne, niekorzystna sytuacja w tym zakresie dotyczy wszystkich podobszarów rewitalizacji – w każdym z nich wartość wskaźnika wyniosła 0,00.

Wyszczególnienie	Obszar rewitalizacji	Gmina Szydłowiec
Liczba nowo zarejestrowanych podmiotów gospodarczych (tj. po 2022 r.) na 100 mieszkańców	0,00	0,86

Opinie interesariuszy:

Według ankietowanych, na obszarze rewitalizacji znaczącym problemem w sferze gospodarczej jest zła kondycja lokalnych przedsiębiorstw (44,2%). Z opinii respondentów wynika, że innymi problemami z tej sfery na wyznaczonym obszarze jest także brak wsparcia w tworzeniu własnej działalności gospodarczej (37,6%) oraz niski poziom przedsiębiorczości (37,1%). Wskazany przez respondentów brak wsparcia dla zakładania nowych działalności może być przyczyną wykazanego w analizie wskaźnikowej braku nowych firm na obszarze rewitalizacji.

SFERA ŚRODOWISKOWA

W analizie wskaźnikowej nie odnotowano negatywnych zjawisk na obszarze rewitalizacji w sferze środowiskowej.

Opinie interesariuszy:

Zdaniem respondentów, na obszarze rewitalizacji w niewystarczającym stopniu wykorzystuje się walory i zasoby naturalne (38,1%). Wśród innych problemów sfery środowiskowej wskazywano także na występowanie dzikich wysypisk śmieci na obszarze rewitalizacji (36,5%), jak i brak lub niewłaściwa segregacja odpadów przez mieszkańców/przedsiębiorców (35,5%). Wskazane problemy mogą wskazywać na konieczność podjęcia działań w celu podniesienia świadomości ekologicznej mieszkańców (edukacja ekologiczna).

SFERA PRZESTRZENNO-FUNKCJONALNA

W sferze przestrzenno-funkcjonalnej również zaobserwowano występowanie negatywnego zjawiska.

Niepożądanym zjawiskiem na obszarze rewitalizacji jest mniejsza aniżeli w skali całej gminy, liczba przystanków komunikacji zbiorowej przypadających na 100 mieszkańców. Na analizowanym obszarze wskaźnik ten wynosi 0,31, podczas gdy w gminie ogółem osiągnął wartość 0,63. Niekorzystną wartość w tym zakresie odnotowano na Obszarze 2.

Nazwa wskaźnika	Obszar rewitalizacji	Gmina Szydłowiec
Liczba przystanków w przeliczeniu na 100 mieszkańców	0,31	0,63

Na obszarze rewitalizacji liczba placów zabaw dla dzieci i siłowni w terenie dla dorosłych wynosi 4, z czego 2 takie obiekty zlokalizowane są na obszarze 2, natomiast w pozostałych podobszarach – po 1.

Opinie interesariuszy:

Z badania ankietowego wynika, że w sferze funkcjonalno-przestrzennej problem stanowi przede wszystkim niewystarczający dostęp do transportu drogowego (48,2%), co potwierdza wyniki analizy wskaźnikowej w zakresie stosunkowo niewielkiej liczby przystanków komunikacji zbiorowej na obszarze rewitalizacji. Co trzeci ankietowany uważa, że problemem jest niewystarczający dostęp do obiektów handlowych i usługowych (32,5%).

SFERA TECHNICZNA

Przeprowadzona pogłębiona diagnoza wskazuje, że negatywne zjawiska wystąpiły również w sferze technicznej. Na obszarze rewitalizacji znajdują się drogi gminne wymagające remontu – w sołectwie Wola Korzeniowa ich długość wynosi 3,17 km, natomiast na Obszarze 2 wartość ta osiągnęła 2,10 km. W sołectwie Szydłówek nie odnotowano natomiast dróg gminnych, które wymagałyby remontu.

Co więcej, stan techniczny zabytków, leżących na obszarze rewitalizacji (tj. na terenie Podobszaru I) i będących we władaniu gminy, ocenia się relatywnie nisko (średnia ocena 2,50 w skali od 1 do 5 względem 3,0 w całej gminie). Kolejna tabela przedstawia konieczne prace remontowe do przeprowadzenia w zabytkach będących we władaniu gminy, znajdujących się na terenie Podobszaru I, które jednocześnie stanowią uzasadnienie ocen przyznanych dla ich stanu technicznego.

Zabytek	Ocena	Opis koniecznych prac remontowych
Zamek	2,00	Remont elewacji, odwodnienie, obróbka blacharska, wejście do muzeum, usunięcie wilgoci z murów, fosa uszczelnienie dna
Ratusz	3,00	Wymiana stolarki drzwiowej i okiennej oraz remont dachu.

Opinie interesariuszy:

Według respondentów, w sferze technicznej istotnym problemem jest zły lub niewystarczający stan dróg i infrastruktury drogowej (61,4%), co stoi w zgodzie z wynikami przeprowadzonej uprzednio analizy wskaźnikowej. W dalszej kolejności wskazywano także na występowanie barier architektonicznych utrudniających komunikację pieszą osób z niepełnosprawnościami i/lub dzieci (48,2%). W ocenie interesariuszy, problemami obszaru rewitalizacji są także: niewystarczający lub zły stan obiektów użyteczności publicznej (39,1%) i zabytków (36,0%).

Analiza pozytywnych zjawisk

SFERA SPOŁECZNA

Na obszarze rewitalizacji w sferze społecznej niektóre negatywne zjawiska występują z mniejszym natężeniem na obszarze rewitalizacji niż w skali całej gminy.

Jednym z pozytywnych zjawisk na obszarze rewitalizacji jest niższa wartość wskaźnika obciążenia demograficznego, wyrażającego stosunek liczby osób w wieku nieprodukcyjnym do liczby osób w wieku produkcyjnym. W rejonie tym wyniósł on 57,8%, z kolei na obszarze całej gminy jego wartość osiągnęła 58,4%.

Nazwa wskaźnika	Obszar rewitalizacji	Gmina Szydłowiec
Wskaźnik obciążenia demograficznego	57,8%	58,4%

Mieszkańcy obszaru rewitalizacji korzystają z pomocy społecznej z powodu alkoholizmu w relatywnie mniejszym zakresie niż ogół mieszkańców gminy. Na 100 mieszkańców tego obszaru z tego rodzaju wsparcia korzysta 0,23 osób, podczas gdy w skali gminy wskaźnik ten wynosi 0,31.

Wyszczególnienie	Obszar rewitalizacji	Gmina Szydłowiec
Liczba osób korzystających z pomocy społecznej z powodu alkoholizmu	0,23	0,31

Analizowany obszar cechuje się również pozytywnym zjawiskiem dotyczącym niższej niż w skali gminy liczby zasiłków przyznanych przez MOPS na 100 mieszkańców. Na obszarze rewitalizacji wskaźnik ten osiągnął wartość 2,12, natomiast w gminie wynosi 2,87.

Wyszczególnienie	Obszar rewitalizacji	Gmina Szydłowiec
Liczba osób, którym przyznano zasiłki	2,12	2,87

Pozytywnym zjawiskiem w analizowanym obszarze rewitalizacji jest również mniejsza liczba rodzin objętych procedurą Niebieskiej Karty na 100 mieszkańców. Wartość tego wskaźnika dla gminy wynosi 0,26, natomiast na obszarze rewitalizacji jest ona wyraźnie niższa (0,17).

Wyszczególnienie	Obszar rewitalizacji	Gmina Szydłowiec
Liczba rodzin objętych procedurą Niebieskiej Karty	0,17	0,26

Pozytywnym zjawiskiem na obszarze rewitalizacji jest również wyższa niż w skali całej gminy liczba organizacji pozarządowych zarejestrowanych w KRS na 100 mieszkańców. Dla obszaru rewitalizacji wynosi ona 0,65, podczas gdy dla gminy wskaźnik ten osiągnął wartość 0,37.

Nazwa wskaźnika	Obszar rewitalizacji	Gmina Szydłowiec
Liczba organizacji pozarządowych zarejestrowanych w KRS na 100 mieszkańców	0,65	0,37

Poziom bezpieczeństwa na drogach na obszarze rewitalizacji jest wyższy niż w skali całej gminy. Liczba wypadków drogowych na 100 mieszkańców obszaru rewitalizacji wynosi 0,00 natomiast średnia dla całej gminy to 0,05.

Nazwa wskaźnika	Obszar rewitalizacji	Gmina Szydłowiec
Liczba wypadków drogowych na 100 mieszkańców	0,00	0,05

SFERA GOSPODARCZA

Pozytywne zjawiska na obszarze rewitalizacji w sferze gospodarczej dotyczą czterech wskaźników. Jednym z nich jest wyraźnie wyższa niż w skali całej gminy liczba zarejestrowanych podmiotów gospodarczych w przeliczeniu na 100 mieszkańców. W podobnym obszarze rewitalizacji wskaźnik ten wynosi 16,51, podczas gdy w skali gminy osiągnął wartość 12,26.

Nazwa wskaźnika	Obszar rewitalizacji	Gmina Szydłowiec
Liczba zarejestrowanych podmiotów gospodarczych na 100 mieszkańców	16,51	12,26

Kolejnym pozytywnym zjawiskiem w tej sferze dla obszaru rewitalizacji jest niższy aniżeli w gminie odsetek bezrobotnych poniżej 30. roku życia w ogólnej liczbie bezrobotnych. W analizowanym obszarze wskaźnik wynosi 20,2, natomiast w gminie 23,0%.

Również wskaźnik dotyczący odsetka bezrobotnych powyżej 50. roku życia w ogólnej liczbie bezrobotnych jest korzystniejszy na obszarze rewitalizacji aniżeli w skali całej gminy (21,3% w stosunku do 25,1%).

W sferze gospodarczej pozytywnym zjawiskiem jest także niższy na obszarze rewitalizacji udział osób bezrobotnych z wykształceniem podstawowym w ogólnej liczbie bezrobotnych niż w skali całej gminy. Wskaźnik ten dla obszaru rewitalizacji wyniósł 5,3% (w skali gminy 5,6%).

Nazwa wskaźnika	Obszar rewitalizacji	Gmina Szydłowiec
Liczba osób bezrobotnych poniżej 30. roku życia w ogólnej liczbie bezrobotnych	20,2%	23,0%
Liczba osób bezrobotnych powyżej 50. roku życia w ogólnej liczbie bezrobotnych	21,3%	25,1%
Liczba osób bezrobotnych z wykształceniem podstawowym w ogólnej liczbie bezrobotnych	5,3%	5,6%

SFERA ŚRODOWISKOWA

W sferze środowiskowej odnotowano korzystną wartość wskaźnika nagromadzenia wyrobów zawierających azbest (t) na 100 mieszkańców, który dla obszaru rewitalizacji wyniósł 28,51, a dla całej gminy 52,86.

Nazwa wskaźnika	Obszar rewitalizacji	Gmina Szydłowiec
Liczba wyrobów zawierających azbest (t) w przeliczeniu na 100 mieszkańców	28,51	52,86

SFERA PRZESTRZENNO-FUNKCJONALNA

W analizie wskaźnikowej nie wykazano występowania pozytywnych zjawisk w sferze przestrzenno-funkcjonalnej.

SFERA TECHNICZNA

W sferze technicznej odnotowano pewne pozytywne zjawiska na obszarze rewitalizacji. Jednym z nich jest wyższy niż w skali całej gminy odsetek mieszkańców korzystających z kanalizacji. W rejonie tym jego wartość wynosi 87,0%, natomiast w Gminie Szydłowiec 66,6%.

Analiza wykazała, że na obszarze rewitalizacji problem związany ze złym stanem budynków użyteczności publicznej i dróg gminnych nie jest większy niż na terenie całej gminy. Świadczy o tym fakt, że na obszarze tym stan techniczny zarówno budynków użyteczności publicznej, jak i dróg gminnych jest oceniany tak samo, jak na terenie całej gminy (średnia ocen w skali od 1 do 5, gdzie 1 oznaczało ocenę najniższą, a 5 najwyższą, wyniosła 3).

Nazwa wskaźnika	Obszar rewitalizacji	Gmina Szydłowiec
Odsetek mieszkańców korzystających z kanalizacji	87,0%	66,6%
Stan techniczny budynków użyteczności publicznej	3	3
Stan techniczny dróg gminnych	3	3

Podobszar I: obszar 2

Analiza negatywnych zjawisk

Podobszar I charakteryzuje się szeregiem negatywnych aspektów oraz problemów, wśród nich: większy niż w skali gminy udział osób korzystających z pomocy społecznej (w tym z powodu niepełnosprawności, ubóstwa, długotrwałej lub ciężkiej choroby i alkoholizmu) oraz bezrobotnych (w tym długotrwałe), większa liczba osób korzystających z zasiłków, większa liczba przyznanych dożywień dzieci, większa liczba przestępstw, niższy poziom bezpieczeństwa czy mniejsza aktywność społeczna przejawiająca się niższą frekwencją wyborczą. Pełne dane w zakresie niekorzystnych wskaźników dla Obszaru 2 prezentuje poniższa tabela.

Nazwa wskaźnika	Obszar 2	Gmina Szydłowiec
SFERA SPOŁECZNA		
Liczba osób korzystających z pomocy społecznej na 100 mieszkańców	5,04	3,61
Liczba osób z niepełnosprawnościami korzystających z pomocy społecznej na 100 mieszkańców	2,54	1,66
Liczba osób korzystających z pomocy społecznej z powodu ubóstwa na 100 mieszkańców	3,13	2,04
Liczba osób korzystających z pomocy społecznej z powodu długotrwałej lub ciężkiej choroby	2,58	2,35
Liczba osób korzystających z pomocy społecznej z powodu alkoholizmu	0,33	0,31

Nazwa wskaźnika	Obszar 2	Gmina Szydłowiec
Liczba osób, którym przyznano zasiłki stałe	1,04	0,8
Liczba przyznanych dożywień dzieci	1,33	1
Liczba osób bezrobotnych na 100 mieszkańców	27,51	7,23
Liczba osób długotrwale bezrobotnych na 100 mieszkańców	16,97	4,67
Liczba przestępstw na 100 mieszkańców	2,5	1,1
Frekwencja wyborcza w wyborach prezydenckich w 2020 roku	64,80%	65,80%
Liczba zakłóceń spokoju i porządku publicznego	1,38	0,64
Liczba aktów wandalizmu	0,38	0,17
Liczba wykroczeń spożywania alkoholu w miejscu zabronionym	4,21	0,92
Liczba zatrzymanych kierowców pod wpływem alkoholu	0,38	0,25
SFERA GOSPODARCZA		
Liczba nowo zarejestrowanych podmiotów gospodarczych (tj. po 2022 r.) na 100 mieszkańców	0	0,86
SFERA ŚRODOWISKOWA		
-		
SFERA PRZESTRZENNO-FUNKCJONALNA		
Liczba przystanków w przeliczeniu na 100 mieszkańców	0	0,63
SFERA TECHNICZNA		
Ocena stanu technicznego zabytków będących we władaniu gminy	2,50	3,00

Ponadto, bazując na wynikach badania ilościowego odnoszących się do poszczególnych podobszarów rewitalizacji, do najbardziej charakterystycznych negatywnych cech podobszaru należy zaliczyć następujące:

- w sferze społecznej: bezrobocie, niewystarczający dostęp do usług medycznych, migrację mieszkańców, patologie społeczne;
- w sferze gospodarczej: złą kondycję lokalnych przedsiębiorstw, brak wsparcia w tworzeniu własnej działalności gospodarczej;
- w sferze środowiskowej: występowanie dzikich wysypisk śmieci, brak lub niewłaściwa segregacja odpadów, niewystarczające zarządzanie gospodarką odpadów komunalnych;
- w sferze funkcjonalno-przestrzennej: niewystarczający dostęp do transportu drogowego oraz do obiektów handlowych i usługowych;
- w sferze technicznej: zły lub niewystarczający stan dróg i infrastruktury drogowej oraz występowanie barier architektonicznych utrudniających komunikację pieszą osób ze szczególnymi potrzebami;

W badaniu jakościowym zwrócono natomiast uwagę na następujące problemy:

- niewystarczająca ilość terenów zielonych, parków zieleni,
- niewykorzystany potencjał i potrzeba zagospodarowania terenu po kamieniołomie Podkowiński,
- brak bodźców zewnętrznych - tj. zewnętrznego wsparcia, by pobudzić przedsiębiorczość i kreatywne przedsięwzięcia,

- niewielu lokalnych przewoźników i ograniczony transport lokalny,
- niska świadomość ekologiczna mieszkańców.

Potencjały podobszaru rewitalizacji

Podobszar I gromadzi na swoim terenie również **lokalne potencjały**, przez co jest istotny dla rozwoju gminy. Analiza wskaźnikowa wykazała, że Obszar 2 charakteryzuje się między innymi niższym niż w skali gminy wskaźnikiem obciążenia demograficznego, mniejszą liczbą przyznanych zasiłków, mniejszą liczbą wypadków drogowych, mniejszą liczbą rodzin objętych procedurą Niebieskiej Karty, większą liczbą organizacji pozarządowych i zarejestrowanych podmiotów gospodarczych, mniejszą liczbą osób bezrobotnych w wieku poniżej 30 r.ż. i powyżej 50 r.ż., mniejszą liczbą wyrobów zawierających azbest (t) czy wyższym odsetkiem ludności korzystającej z kanalizacji.

Nazwa wskaźnika	Obszar 2	Gmina Szydłowiec
SFERA SPOŁECZNA		
Liczba osób, którym przyznano zasiłki	2,17	2,87
Liczba wypadków drogowych na 100 mieszkańców	0	0,05
Wskaźnik obciążenia demograficznego	58,30%	58,40%
Liczba organizacji pozarządowych zarejestrowanych w KRS na 100 mieszkańców	0,83	0,37
Liczba rodzin objętych procedurą Niebieskiej Karty	0,25	0,26
SFERA GOSPODARCZA		
Liczba zarejestrowanych podmiotów gospodarczych na 100 mieszkańców	19,88	12,26
Liczba osób bezrobotnych poniżej 30. roku życia w ogólnej liczbie bezrobotnych	22,40%	23,00%
Liczba osób bezrobotnych powyżej 50. roku życia w ogólnej liczbie bezrobotnych	23,20%	25,10%
Liczba osób bezrobotnych z wykształceniem podstawowym w ogólnej liczbie bezrobotnych	4,70%	5,60%
SFERA ŚRODOWISKOWA		
Liczba wyrobów zawierających azbest (t) w przeliczeniu na 100 mieszkańców	18,79	52,86
SFERA PRZESTRZENNO-FUNKCJONALNA		
-		
SFERA TECHNICZNA		
Odsetek mieszkańców korzystających z kanalizacji	93,00%	66,60%
Stan techniczny budynków użyteczności publicznej	3	3
Stan techniczny dróg gminnych	3	3

Na terenie podobszaru I zlokalizowany jest Rynek Wielki - główny plac miasta Szydłowca, usytuowany na Starym Mieście, na którym i przy którym znajdują się liczne zabytki. Rynek Wielki w Szydłowcu jest rondem, do którego prowadzi sześć ulic: Radomska, Kilińskiego, Kielecka, Kamienna, Rzeczna oraz Kąpielowa.

Na podobszarze I funkcjonuje Szydłowieckie Centrum Kultury – Zamek w Szydłowcu, w tym Regionalne Centrum Biblioteczno-Multimedialnego oraz działające od maja 2022 r. Kino „Górnik”. W organizowaniu tej działalności uczestniczą również fundacje i stowarzyszenia oraz Urząd Miejski w Szydłowcu. W 2022 roku w Szydłowieckim Centrum Kultury – Zamek działało 5 zespołów artystycznych: Teatr Poezji i Muzyki „U RADIWIŁŁA”, Chór Kameralny „GAUDIUM CANTI”, Klub Tańca Towarzyskiego „Zamek”, Miejska Orkiestra Dęta oraz Zespół Teatralno – Wokalny „FANTAZJA”.

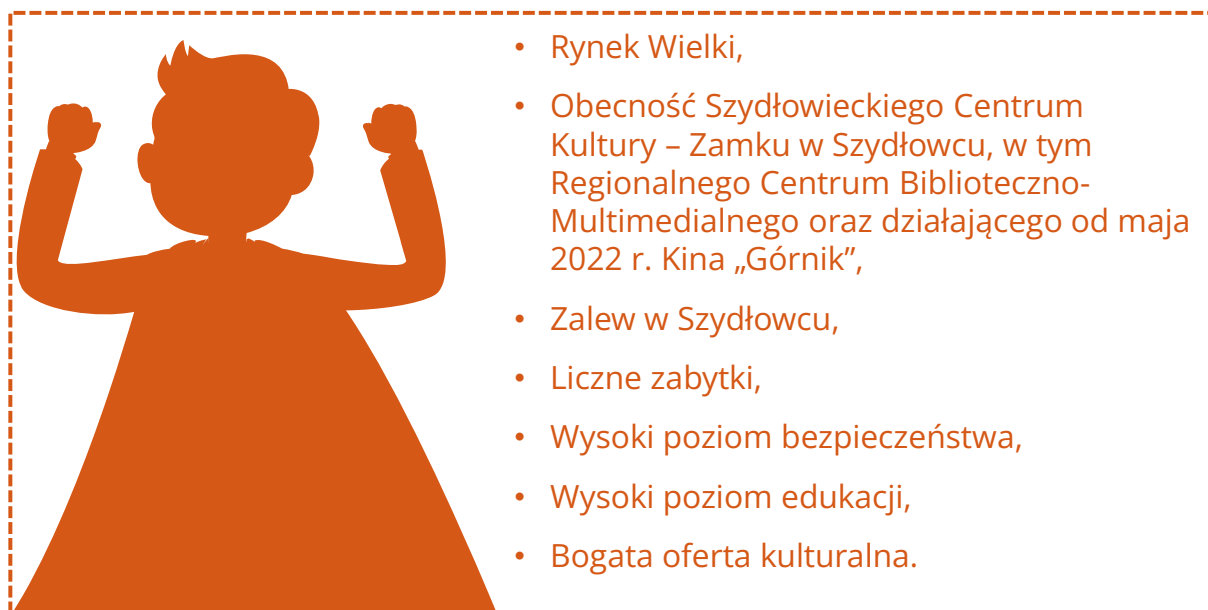
Ponadto na terenie podobszaru I znajduje się zalew - niewielki zbiornik wodny niedaleko centrum Szydłowca, który jest idealnym miejscem dla osób szukających letnich kąpeli, aktywnego odpoczynku czy fanów wędkarstwa. Do dyspozycji najmłodszych jest plac zabaw, dla starszych – siłownia plenerowa. Amatorzy sportów grupowych mają do dyspozycji boiska do plażowej piłki nożnej i siatkówki. Na terenie kąpieliska znajduje się także wypożyczalnia sprzętu wodnego oraz park z muszlą koncertową.

Istotny element infrastruktury podobszaru I stanowią także liczne zabytki, w tym kościół św. Zygmunta w Szydłowcu. Murowany kościół na miejscu drewnianego z początku XV wieku zaczęto wznosić w tym miejscu w 1493 roku. Świątynia składa się z trzyprzęsłowego prezbiterium oraz prostokątnej nawy. W jej wnętrzu na szczególną uwagę zasługuje późnorennesansowy ołtarz główny z rzeźbioną grupą Koronacji NMP oraz późnogotycki poliptryk ołtarzowy. Ważnym elementem wyposażenia świątyni są również dziewiętnastowieczne organy.

Reasumując, wyróżnia się następujące kluczowe, lokalne potencjały obszaru rewitalizacji:

- Rynek Wielki,
- obecność Szydłowieckiego Centrum Kultury – Zamku w Szydłowcu, w tym Regionalnego Centrum Biblioteczno-Multimedialnego oraz działającego od maja 2022 r. Kina „Górnik”,
- zalew w Szydłowcu,
- liczne zabytki,
- wysoki poziom bezpieczeństwa,
- wysoki poziom edukacji,
- bogata oferta kulturalna.

Rysunek 1. Lokalne potencjały podobszaru I



Źródło: opracowanie własne

Podobszar II: Szydłówek

Analiza negatywnych zjawisk

Z analizy wskaźnikowej wynika, iż na podobszarze II występuje nagromadzenie negatywnych zjawisk, szczególnie w sferze społecznej i gospodarczej. Dotyczą one między innymi większego niż w skali gminy udziału osób korzystających z pomocy społecznej (w tym również z powodu niepełnosprawności i ubóstwa), większej liczby zasiłków stałych przyznanych przez MOPS, większej liczby przyznanych dożywień dzieci, większej liczby bezrobotnych (w tym długotrwale bezrobotnych oraz z wykształceniem podstawowym), większej przestępczości czy niższej frekwencji wyborczej. Ponadto w sferze gospodarczej odnotowuje się mniejszą niż w skali gminy liczbę organizacji pozarządowych i zarejestrowanych podmiotów gospodarczych (w tym powstałych po 2022 r.). Pełne dane w zakresie niekorzystnych wskaźników przedstawia kolejna tabela.

Nazwa wskaźnika	Sołectwo Szydłówek	Gmina Szydłowiec
SFERA SPOŁECZNA		
Liczba osób korzystających z pomocy społecznej na 100 mieszkańców	4,48	3,61
Liczba osób z niepełnosprawnościami korzystających z pomocy społecznej na 100 mieszkańców	2,52	1,66
Liczba osób korzystających z pomocy społecznej z powodu ubóstwa na 100 mieszkańców	3,08	2,04
Liczba osób, którym przyznano zasiłki stałe	1,12	0,8
Liczba przyznanych dożywień dzieci	1,54	1
Liczba osób bezrobotnych na 100 mieszkańców	8,82	7,23
Liczba osób długotrwale bezrobotnych na 100 mieszkańców	4,76	4,67
Liczba przestępstw na 100 mieszkańców	1,68	1,1
Liczba organizacji pozarządowych zarejestrowanych w KRS na 100 mieszkańców	0,14	0,37
Frekwencja wyborcza w wyborach prezydenckich w 2020 roku	65,10%	65,80%
SFERA GOSPODARCZA		
Liczba zarejestrowanych podmiotów gospodarczych na 100 mieszkańców	9,38	12,26
Liczba nowo zarejestrowanych podmiotów gospodarczych (tj. po 2022 r.) na 100 mieszkańców	0	0,86
Liczba osób bezrobotnych z wykształceniem podstawowym w ogólnej liczbie bezrobotnych	11,10%	5,60%
SFERA ŚRODOWISKOWA		
Liczba wyrobów zawierających azbest (t) w przeliczeniu na 100 mieszkańców	68,36	52,86
SFERA PRZESTRZENNO-FUNKCJONALNA		
-		
SFERA TECHNICZNA		
-		

Ponadto, bazując na wynikach badania ilościowego odnoszących się do poszczególnych podobszarów rewitalizacji, do najbardziej charakterystycznych negatywnych cech podobszaru należy zaliczyć następujące:

- w sferze społecznej: migracja mieszkańców, niski poziom edukacji, niewystarczający dostęp do infrastruktury społecznej;
- w sferze gospodarczej: niski poziom przedsiębiorczości, brak wsparcia w tworzeniu własnej działalności gospodarczej;
- w sferze środowiskowej: niewystarczające wykorzystanie walorów i zasobów naturalnych, brak lub niewłaściwa segregacja odpadów przez mieszkańców i przedsiębiorstwa, występowanie dzikich wysypisk śmieci;
- w sferze funkcjonalno-przestrzennej: niewystarczający dostęp do transportu drogowego oraz obiektów handlowych i usługowych;
- w sferze technicznej: występowanie barier architektonicznych utrudniających komunikację pieszą osób ze szczególnymi potrzebami, zły lub niewystarczający stan dróg i infrastruktury drogowej;

W badaniu jakościowym zwrócono natomiast uwagę na następujące problemy:

- duże wyludnienie podobszaru,
- zanik działalności rolniczej i rzemieślniczej,
- brak bodźców zewnętrznych, tj. zewnętrznego wsparcia, by pobudzić przedsiębiorczość i kreatywne przedsięwzięcia,
- niewielu lokalnych przewoźników i ograniczony transport lokalny,
- niska świadomość ekologiczna mieszkańców.

Potencjały podobszaru rewitalizacji

Podobszar II to także miejsce o wyjątkowych potencjałach, które kształtują społeczność i rozwój lokalny. Wyniki analizy wskaźnikowej wskazują, że sołectwo Szydłówek charakteryzuje się między innymi niższym niż w skali gminy wskaźnikiem obciążenia demograficznego, mniejszą liczbą osób korzystających z pomocy społecznej z powodu długotrwałej lub ciężkiej choroby i alkoholizmu, mniejszą liczbą osób, którym przyznano zasiłki, większym poziomem bezpieczeństwa (m.in. mniejsza liczba wypadków drogowych, zakłóceń spokoju i porządku publicznego, aktów wandalizmu) czy mniejszą liczbą osób bezrobotnych poniżej 30. roku życia oraz powyżej 50 roku życia. Pełne dane przedstawia kolejna tabela.

Nazwa wskaźnika	Sołectwo Szydłówek	Gmina Szydłowiec
SFERA SPOŁECZNA		
Liczba osób korzystających z pomocy społecznej z powodu długotrwałej lub ciężkiej choroby	2,24	2,35
Liczba osób korzystających z pomocy społecznej z powodu alkoholizmu	0	0,31
Liczba osób, którym przyznano zasiłki	2,1	2,87

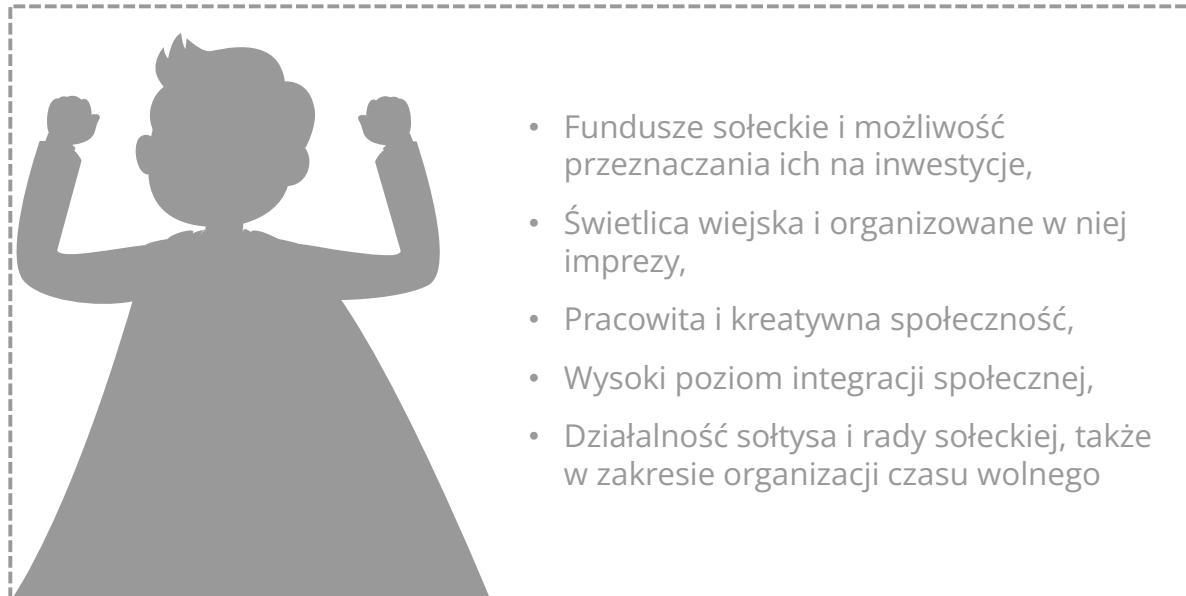
Nazwa wskaźnika	Sołectwo Szydłówek	Gmina Szydłowiec
Liczba wypadków drogowych na 100 mieszkańców	0	0,05
Wskaźnik obciążenia demograficznego	52,90%	58,40%
Liczba zakłóceń spokoju i porządku publicznego	0,42	0,64
Liczba aktów wandalizmu	0	0,17
Liczba rodzin objętych procedurą Niebieskiej Karty	0	0,26
Liczba wykroczeń spożywania alkoholu w miejscu zabronionym	0,14	0,92
Liczba zatrzymanych kierowców pod wpływem alkoholu	0	0,25
SFERA GOSPODARCZA		
Liczba osób bezrobotnych poniżej 30. roku życia w ogólnej liczbie bezrobotnych	4,80%	23,00%
Liczba osób bezrobotnych powyżej 50. roku życia w ogólnej liczbie bezrobotnych	9,50%	25,10%
SFERA ŚRODOWISKOWA		
-		
SFERA PRZESTRZENNO-FUNKCJONALNA		
Liczba przystanków w przeliczeniu na 100 mieszkańców	0,7	0,63
SFERA TECHNICZNA		
Odsetek mieszkańców korzystających z kanalizacji	90,00%	66,60%
Stan techniczny dróg gminnych	3	3

Na terenie podobszaru II zlokalizowany jest Kościół pw. Narodzenia NMP w Szydłówku. Historia parafii rozpoczyna się 29 sierpnia 1982r. przeniesieniem krzyża spod kościoła św. Zygmunta w Szydłowcu i ustawieniem go na placu. Początkowo msze św. odprawiane były pod gołym niebem, przy krzyżu. Na obszarze II zlokalizowana jest na Szydłównu II świetlica wiejska oraz powstaje druga świetlica na Szydłównu I. Świetlice wiejskie są istotne dla rewitalizacji, gdyż są miejscem spotkań i integracji mieszkańców.

Reasumując, wyróżnia się następujące kluczowe, lokalne potencjały obszaru rewitalizacji:

- fundusze sołeckie i możliwość przeznaczania ich na inwestycje,
- świetlica wiejska i organizowane w niej imprezy,
- pracowita i kreatywna społeczność,
- wysoki poziom integracji społecznej,
- działalność sołtysa i rady sołeckiej, także w zakresie organizacji czasu wolnego,
- Projekty w ramach Budżetu Obywatelskiego gminy Szydłowiec dopasowane dla mieszkańców.

Rysunek 2. Lokalne potencjały podobszaru II



Źródło: opracowanie własne

Podobszar III: Wola Korzeniowa

Analiza negatywnych zjawisk

Podobszar III charakteryzuje się pewnymi negatywnymi zjawiskami, które wpływają na jakość życia mieszkańców. Z analizy wskaźnikowej wynika, iż w sołectwie Wola Korzeniowa występuje nagromadzenie negatywnych zjawisk, w szczególności w sferze społecznej i gospodarczej. Przekroczenia w stosunku do średniej wartości dla gminy dotyczą między innymi wskaźnika obciążenia demograficznego, liczby osób niepełnosprawnych korzystających z pomocy społecznej, liczby osób korzystających z pomocy społecznej z powodu długotrwałej lub ciężkiej choroby, liczby zasiłków stałych przyznanych przez MOPS, liczby bezrobotnych (w tym długotrwałe), liczby przestępstw oraz frekwencji wyborczej. W sferze gospodarczej negatywne zjawiska związane są przede wszystkim z liczbą zarejestrowanych podmiotów gospodarczych oraz liczbą nowo zarejestrowanych podmiotów gospodarczych (tj. po 2022 roku) w przeliczeniu na 100 mieszkańców. Pełne dane odnośnie negatywnych zjawisk przedstawia kolejna tabela.

Nazwa wskaźnika	Sołectwo Wola Korzeniowa	Gmina Szydłowiec
SFERA SPOŁECZNA		
Liczba osób z niepełnosprawnościami korzystających z pomocy społecznej na 100 mieszkańców	2,09	1,66
Liczba osób korzystających z pomocy społecznej z powodu długotrwałej lub ciężkiej choroby	2,56	2,35
Liczba osób, którym przyznano zasiłki stałe	0,93	0,8
Liczba osób bezrobotnych na 100 mieszkańców	7,91	7,23
Liczba osób długotrwałe bezrobotnych na 100 mieszkańców	5,81	4,67
Liczba przestępstw na 100 mieszkańców	3,02	1,1
Wskaźnik obciążenia demograficznego	63,50%	58,40%
Frekwencja wyborcza w wyborach prezydenckich w 2020 roku	65,60%	65,80%
SFERA GOSPODARCZA		
Liczba zarejestrowanych podmiotów gospodarczych na 100 mieszkańców	9,53	12,26
Liczba nowo zarejestrowanych podmiotów gospodarczych (tj. po 2022 r.) na 100 mieszkańców	0	0,86
Liczba osób bezrobotnych z wykształceniem podstawowym w ogólnej liczbie bezrobotnych	5,90%	5,60%
SFERA ŚRODOWISKOWA		
-		
SFERA PRZESTRZENNO-FUNKCJONALNA		
-		
SFERA TECHNICZNA		
Odsetek mieszkańców korzystających z kanalizacji	50,00%	66,60%

Ponadto, bazując na wynikach badania ilościowego odnoszących się do poszczególnych podobszarów rewitalizacji, do najbardziej charakterystycznych negatywnych cech podobszaru należy zaliczyć następujące:

- w sferze społecznej: niewystarczający dostęp do infrastruktury społecznej, niewystarczający dostęp do usług, niewystarczająca oferta sportowo-rekreacyjna;
- w sferze gospodarczej: niski poziom przedsiębiorczości, zła kondycja lokalnych przedsiębiorstw;
- w sferze środowiskowej: niewystarczające wykorzystanie walorów i zasobów naturalnych, występowanie azbestu na dachach budynków;
- w sferze funkcjonalno-przestrzennej: niewystarczający dostęp do transportu drogowego, niewystarczający dostęp do obiektów handlowych i usługowych;
- w sferze technicznej: zły lub niewystarczający stan dróg i infrastruktury drogowej, występowanie barier architektonicznych utrudniających komunikację pieszą osób ze szczególnymi potrzebami;

W badaniu jakościowym zwrócono natomiast uwagę na następujące problemy:

- zanik działalności rolniczej,
- brak bodźców zewnętrznych, tj. zewnętrznego wsparcia, by pobudzić przedsiębiorczość, kreatywne przedsięwzięcia,
- niewielu lokalnych przewoźników i ograniczony transport lokalny,
- niska świadomość ekologiczna mieszkańców.

Potencjały podobszaru rewitalizacji

Podobszar III to rejon szczególnie istotny dla rozwoju gminy z uwagi na znajdujące się na jego terenie **lokalne potencjały**. Analiza wskazuje na występowanie pozytywnych zjawisk we wszystkich analizowanych sferach. Dotyczą one między innymi: mniejszej niż w skali gminy liczby osób korzystających z pomocy społecznej (w tym z powodu ubóstwa i alkoholizmu), mniejszej liczby osób, którym przyznano zasiłki, mniejszej liczby przyznanych dożywień dzieci, większej liczby organizacji pozarządowych, większego poziomu bezpieczeństwa (m.in. mniejsza liczba wypadków drogowych, zakłóceń spokoju i porządku publicznego, aktów wandalizmu) czy mniejszej liczby osób bezrobotnych poniżej 30. roku życia i powyżej 50. roku życia w ogólnej liczbie bezrobotnych. Pełne dane z tego zakresu przedstawia poniższa tabela.

Nazwa wskaźnika	Sołectwo Wola Korzeniowa	Gmina Szydłowiec
SFERA SPOŁECZNA		
Liczba osób korzystających z pomocy społecznej na 100 mieszkańców	2,79	3,61
Liczba osób korzystających z pomocy społecznej z powodu ubóstwa na 100 mieszkańców	0,7	2,04
Liczba osób korzystających z pomocy społecznej z powodu alkoholizmu	0	0,31
Liczba osób, którym przyznano zasiłki	1,86	2,87
Liczba przyznanych dożywień dzieci	0,93	1
Liczba wypadków drogowych na 100 mieszkańców	0	0,05

Nazwa wskaźnika	Sołectwo Wola Korzeniowa	Gmina Szydłowiec
Liczba organizacji pozarządowych zarejestrowanych w KRS na 100 mieszkańców	0,47	0,37
Liczba zakłóceń spokoju i porządku publicznego	0,23	0,64
Liczba aktów wandalizmu	0	0,17
Liczba rodzin objętych procedurą Niebieskiej Karty	0	0,26
Liczba wykroczeń spożywania alkoholu w miejscu zabronionym	0	0,92
Liczba zatrzymanych kierowców pod wpływem alkoholu	0,23	0,25
SFERA GOSPODARCZA		
Liczba osób bezrobotnych poniżej 30. roku życia w ogólnej liczbie bezrobotnych	5,90%	23,00%
Liczba osób bezrobotnych powyżej 50. roku życia w ogólnej liczbie bezrobotnych	5,90%	25,10%
SFERA ŚRODOWISKOWA		
Liczba wyrobów zawierających azbest (t) w przeliczeniu na 100 mieszkańców	16,53	52,86
SFERA PRZESTRZENNO-FUNKcjONALNA		
Liczba przystanków w przeliczeniu na 100 mieszkańców	1,4	0,63
SFERA TECHNICZNA		
Stan techniczny dróg gminnych	3	3

Na terenie podobszaru III zlokalizowana jest remiza Ochotniczej Straży Pożarnej. Działalność OSP jest szczególnie istotna dla rewitalizacji z uwagi na fakt, iż jest organizatorem i inicjatorem spotkań integrujących mieszkańców.

Podobszar III cechuje obecność dużego zakładu produkcyjnego: Huty Szkła oraz dwóch warsztatów rzemieślniczych (stolarsko-meblarskiego oraz tapicerskiego).

Ważnym atutem może być również fakt, iż przez podobszar przebiegają drogi: ekspresowa S7 oraz powiatowa Szydłowiec – Majdów.

Reasumując, wyróżnia się następujące kluczowe, lokalne potencjały obszaru rewitalizacji:

- fundusze sołeckie i możliwość przeznaczania ich na inwestycje,
- świetlica wiejska i organizowane w niej imprezy,
- życzliwa społeczność,
- wysoki poziom integracji społecznej,
- wysoki poziom bezpieczeństwa,
- działalność OSP Wola Korzeniowa (organizatora i inicjatora spotkań integrujących),
- działalność sołtysa i rady sołeckiej, także w zakresie organizacji czasu wolnego,
- duży zakład pracy o znaczącym potencjale rozwojowym

Rysunek 3. Lokalne potencjały podobszaru III



Źródło: opracowanie własne

Podsumowanie – potrzeby rewitalizacyjne

Przeprowadzone badania pozwoliły na identyfikację **potrzeb rewitalizacyjnych** na obszarze rewitalizacji, na które to należy odpowiedzieć poprzez zaplanowane w dalszej części projekty rewitalizacyjne. Wśród potrzeb zdiagnozowano następujące:

- **potrzeba poprawy jakości i warunków życia mieszkańców obszaru rewitalizacji** poprzez przeciwdziałanie negatywnym zjawiskom społeczno-ekonomicznym występującym na tym obszarze – w szczególności bezrobociu, a także poprzez zwiększanie dostępu do usług publicznych i infrastruktury społecznej oraz zwiększanie mobilności mieszkańców. Dostrzega się więc konieczność stworzenia mieszkańcom warunków do rozwoju na wielu płaszczyznach przy realizacji różnego rodzaju działań aktywizujących i integrujących. Takie działania pozwolą mieszkańcom obszaru rewitalizacji na podniesienie ich kompetencji społecznych i zawodowych, jak również zwiększenie poczucia tożsamości lokalnej i wzajemnej integracji, co jest szczególnie istotne z punktu widzenia zdiagnozowanych problemów – umożliwi to niwelowanie niepożądanych zjawisk.
- **potrzeba poprawy układu funkcjonalnego i uporządkowania przestrzeni, sprzyjających przedsiębiorczości i bezpieczeństwu** – poprzez działania mające na celu podniesienie dostępności i jakości przestrzeni publicznych na obszarze rewitalizacji, w tym poprzez poprawę dostępności komunikacyjnej, zagospodarowanie terenów zielonych (dzięki temu powstaną miejsca spotkań dla mieszkańców), termomodernizację budynków i obiektów użyteczności publicznej, poprawę stanu technicznego dróg i infrastruktury drogowej oraz likwidację barier architektonicznych dla osób ze szczególnymi potrzebami. Nie bez znaczenia będą także działania zmierzające do ograniczenia bezrobocia (także długotrwałego) i przestępczości oraz zwiększenie poziomu bezpieczeństwa, ponieważ zjawiska te są szczególnie nasilone na obszarze rewitalizacji. Ich ograniczenie wpłynie na poprawę bezpieczeństwa na obszarze rewitalizacji, jak również może pozytywnie oddziaływać na poziom przedsiębiorczości mieszkańców.
- **potrzeba poprawy stanu środowiska naturalnego na obszarze rewitalizacji i podnoszenia świadomości ekologicznej mieszkańców tego obszaru** – na obszarze rewitalizacji dostrzega się problemy środowiskowe, w tym będące wynikiem niskiej świadomości ekologicznej mieszkańców (np. występowanie dzikich wysypisk śmieci w zalesionych częściach obszaru, zanieczyszczanie wód poprzez nielegalne wylewanie szamb z prywatnych posesji, brak wiedzy o prawidłowym segregowaniu odpadów). W związku z tym konieczne jest nie tylko podejmowanie działań infrastrukturalnych, bezpośrednio przyczyniających się do poprawy jakości środowiska, lecz także realizowanie działań miękkich w zakresie edukacji ekologicznej mieszkańców obszaru.

Rysunek 4. Potrzeby rewitalizacyjne



Źródło: opracowanie własne

Wizja stanu po przeprowadzeniu rewitalizacji

Wizja zawarta w Gminnym Programie Rewitalizacji Gminy Szydłowiec na lata 2024-2030 stanowi opis pożądanego stanu obszaru rewitalizacji, który ma zostać osiągnięty poprzez wspólne działania podjęte przez administrację samorządową oraz interesariuszy rewitalizacji. Sformułowana w ramach partycypacyjnej procedury wizja odpowiada na zidentyfikowane w diagnozie problemy i potrzeby obszaru rewitalizacji. Jednocześnie wszelkie inicjatywy mające na celu jej realizację zostaną ukierunkowane na pełne wykorzystanie drzemiących w tej części gminy potencjałów.



Obszar rewitalizacji po realizacji przedsięwzięć rewitalizacyjnych stanie się miejscem, gdzie priorytetem jest wysoka jakość życia. Wszelkie zaniedbane przestrzenie na tym obszarze zostaną odnowione i zagospodarowane, a społeczność będzie miała zapewnione warunki do rozwoju – zarówno zawodowego, jak i osobistego. Mieszkańcy będą mieli zapewnione miejsca do pracy, edukacji i spędzania czasu wolnego, a negatywne zjawiska społeczno-ekonomiczne zostaną zredukowane. Dzięki licznym wydarzeniom kulturalnym i rekreacyjnym nastąpi ożywienie społeczne na tym obszarze, przy jednoczesnym wzmocnieniu więzi społecznych i tożsamości lokalnej. Realizacja przedsięwzięć rewitalizacyjnych sprawi, że społeczność lokalna będzie mogła cieszyć się bezpiecznym i stabilnym środowiskiem

Cele rewitalizacji i kierunki działań rewitalizacyjnych

Wizja stanu obszaru rewitalizacji w gminie Szydłowiec uszczegółowiona została poprzez trzy cele rewitalizacji, w ramach których wyodrębniono kierunki działania (łącznie 8) reprezentujące typy przedsięwzięć i aktywności, które należy podjąć na rzecz wywołania pozytywnej zmiany w tej części gminy.



CEL GŁÓWNY

Eliminacja dysproporcji rozwojowych wewnątrz gminy poprzez zrównoważony rozwój obszaru rewitalizacji w wymiarze społecznym, gospodarczym, środowiskowym, przestrzennym i technicznym, prowadząca do poprawy warunków i jakości życia mieszkańców oraz zachowania integralności przestrzennej i tożsamości lokalnej na tym obszarze.

Cel	Kierunek działania
<p>Cel 1. Poprawa jakości życia na obszarze rewitalizacji poprzez ożywienie społeczno-gospodarcze i niwelowanie negatywnych zjawisk społeczno-ekonomicznych, w tym kreowanie warunków do rozwoju, aktywizacji i integracji lokalnej społeczności na obszarze rewitalizacji</p>	<p>1.1. Zapobieganie niekorzystnym zjawiskom społeczno-ekonomicznym i redukcja ich szkodliwego wpływu na obszar rewitalizacji</p>
	<p>1.2. Poprawa jakości i warunków życia na obszarze rewitalizacji poprzez rozwój infrastruktury publicznej i usług społecznych, oraz prowadzenie wydarzeń integrujących i budujących wspólnotę</p>
	<p>1.3. Kreowanie warunków dla wszechstronnego rozwoju mieszkańców obszaru rewitalizacji, w tym dla podnoszenia kompetencji społecznych i zawodowych</p>
<p>Cel 2. Podniesienie poziomu dostępności oraz rozwój przedsiębiorczości poprzez poprawę układu funkcjonalnego oraz uporządkowanie przestrzeni publicznej</p>	<p>2.1. Dążenie do uzyskania wysokiego poziomu estetyki przestrzeni publicznej na obszarze rewitalizacji poprzez dbałość o stan walorów naturalnych oraz zagospodarowanie terenów zieleni</p>
	<p>2.2. Uporządkowanie i zagospodarowanie terenów na obszarze rewitalizacji, dążące do ożywienia tego obszaru, zwiększenia jego dostępności i funkcjonalności</p>
	<p>2.3. Tworzenie przestrzeni rekreacyjnych dla społeczności obszaru rewitalizacji poprzez adaptację terenów publicznych i wykorzystanie ich naturalnych walorów</p>
<p>Cel 3. Poprawa standardów jakości środowiska naturalnego przy wykorzystaniu działań infrastrukturalnych, proekologicznych i edukacyjnych</p>	<p>3.1. Kreowanie przestrzeni do relaksu i rekreacji na obszarze rewitalizacji poprzez wykorzystanie walorów naturalnych oraz uporządkowanie i zagospodarowanie terenów oraz podnoszenie świadomości proekologicznej mieszkańców z uwzględnieniem OZE</p>
	<p>3.2. Kreowanie świadomości ekologicznej wśród mieszkańców obszaru poddawanego rewitalizacji poprzez prowadzenie różnorodnych działań edukacyjnych i inicjatyw mających na celu ochronę środowiska naturalnego</p>

Opis powiązania gminnego programu rewitalizacji z dokumentami strategicznymi

Jakkolwiek proces rewitalizacji ma charakter lokalny, koncentrując interwencje na pod względem terytorialnym i problemowym, to przyjęte w nim cele i kierunki działań powinny wykazywać powiązanie z innymi politykami gminy, powiatu i województwa.

Analiza powiązań Gminnego Programu Rewitalizacji z dokumentami strategicznymi szczebla lokalnego, ponadlokalnego i regionalnego, została przeprowadzona na podstawie założeń zawartych w tych dokumentach. W zależności od struktury analizowanego dokumentu, pod uwagę brano cele strategiczne bądź operacyjne, jak i odpowiadające im kierunki działań.

Strategia Rozwoju Gminy Szydłowiec na lata 2015-2025

Strategia Rozwoju Gminy Szydłowiec na lata 2015-2025, została przyjęta uchwałą Nr 84/XV/15 Rady Miejskiej w Szydłowcu z 11 grudnia 2015 r.

Przyjęto w niej następujące cele strategiczne:

1. **Poprawa jakości życia mieszkańców i funkcji osiedleńczych gminy poprzez stały rozwój infrastruktury technicznej i społecznej.**

W ramach tego celu sformułowano szeroki katalog celów operacyjnych w kategoriach: infrastruktury drogowej, w tym towarzyszącej, infrastruktury wodociągowej, kanalizacyjnej i ciepłowniczej, planowania przestrzennego, budownictwa mieszkaniowego, oświaty i sportu, wsparcia integracji społecznej a także innych usług społecznych.

W zakresie infrastruktury drogowej planowane są: budowa i modernizacja dróg gminnych, współpraca z powiatem przy modernizacji dróg powiatowych, modernizacja mostów gminnych, budowa i modernizacja chodników, budowa ścieżek rowerowych, poprawa dostępności komunikacji publicznej, rozbudowa i modernizacja sieci oświetlenia oraz wprowadzenie nowych technologii mających na celu poprawę jakości oświetlenia ulicznego i spadek zużycia energii związanej z jego użytkowaniem, budowa nowych parkingów i rozbudowa istniejących.

W zakresie infrastruktury wodnej, kanalizacyjnej i ciepłowniczej: budowa i rozbudowa sieci kanalizacyjnej oraz oczyszczalni ścieków, budowa stacji uzdatniania wody, rozbudowa i modernizacja sieci wodociągowej – szczególnie w sołectwach, rozbudowa i modernizacja rowów melioracyjnych, systematyczna modernizacja systemu ciepłowniczego gminy wraz z ewentualnym wprowadzeniem proekologicznych źródeł energii.

W zakresie planowania przestrzennego: bieżące opracowywanie planów zagospodarowania przestrzennego z uwzględnieniem terenów inwestycyjnych.

W zakresie budownictwa mieszkaniowego: wsparcie rozwoju budownictwa społecznego w celu rozwoju funkcji osiedleńczych, rozbudowa i modernizacja zasobów mieszkaniowych gminy, w tym mieszkań komunalnych i socjalnych, kreowanie warunków rozwoju budownictwa wielorodzinnego.

W zakresie projektów oświatowych i sportowych: rozbudowa i modernizacja infrastruktury oświatowej, rozbudowa i poprawa stanu obiektów sportowych przy placówkach oświatowych, doposażenie infrastruktury oświatowej, w tym infrastruktury przedszkolnej, tworzenie systemu umożliwiającego podnoszenie poziomu kształcenia, dostosowanie edukacji do norm europejskich oraz wyrównywanie szans edukacyjnych dzieci i młodzieży przy jednoczesnym monitorowaniu wydatków związanych z prowadzonymi przez gminę szkołami i placówkami oświatowymi, stała poprawa poziomu edukacji w szkołach – rozwój programów stypendialnych i oferty pozalekcyjnych zajęć edukacyjnych i sportowych, rozwój infrastruktury sportowej, w tym budowa parku sportowo-rekreacyjnego, budowa siłowni plenerowych, wsparcie programów promujących aktywność fizyczną i sport.

W zakresie integracji lokalnych społeczności: budowa świetlic na terenie sołectw, aktywizacja społeczności lokalnej, wsparcie dla inicjatyw obywatelskich i organizacji pozarządowych, integracja gminnej społeczności – niwelowanie antagonizmów między mieszkańcami Szydłowca a mieszkańcami sołectw poprzez wyrównywanie szans rozwojowych i dostępu do infrastruktury technicznej, społecznej i sportowej.

W zakresie pozostałych usług społecznych: likwidacja barier architektonicznych w miejscach użyteczności publicznej, poprawa bezpieczeństwa publicznego poprzez rozbudowę monitoringu ulicznego i utworzenie miejskiego centrum monitoringu, wspieranie programów profilaktyki zdrowotnej na terenie gminy, rozwój infrastruktury pomocy społecznej, w tym: rodzinnych domów pomocy, dziennych środowiskowych domów samopomocy, dziennych domów „Senior-Wigor” i jadłodajni, czy rozwój poradnictwa specjalistycznego (prawnego, psychologicznego i rodzinnego) w gminie.

2. **Efektywne wykorzystanie walorów przyrodniczych i pozaprzyrodniczych gminy w celu zwiększenia jej atrakcyjności turystycznej.**

W ramach tego celu, katalog celów operacyjnych można podzielić na kategorie ochrony środowiska, ochrony dziedzictwa lokalnego, rozwoju oferty kulturalnej i rekreacyjnej i promocji.

W zakresie ochrony środowiska przewiduje się: wsparcie dla inicjatyw mających na celu zachowanie czystości środowiska przyrodniczego gminy, utrzymanie dobrego stanu walorów przyrodniczych w gminie poprzez rozwój nowoczesnych programów gospodarowania odpadami.

W zakresie ochrony dziedzictwa lokalnego: rewitalizacja i ochrona walorów kultury materialnej gminy, wytwarzanie i wykorzystanie lokalnych produktów turystycznych, m.in. tradycyjnych potraw regionalnych gminy, wsparcie dla inicjatyw mających na celu

podnoszenie świadomości i wrażliwości społecznej w zakresie dziedzictwa kulturowego i przyrodniczego gminy.

W zakresie rozwoju oferty kulturalnej i rekreacyjnej: rozwój otwartej przestrzeni kulturowej gminy poprzez wykorzystanie walorów ulicy Radomskiej, rozwój infrastruktury turystycznej przy szlakach turystycznych oraz tworzenie nowych szlaków, wsparcie dla rozwoju i promocji gospodarstw agroturystycznych na terenie gminy, wsparcie dla lokalnych twórców i artystów, rozwój aktywnego wypoczynku poprzez modernizację i rozbudowę infrastruktury sportowej i rekreacyjnej, m.in. ośrodka rekreacyjnego „Zalew”, placów zabaw, siłowni plenerowych, wykorzystanie istniejącej infrastruktury sportowej do pobudzenia aktywności sportowej mieszkańców gminy, współpraca przy organizacji imprez kulturalnych o charakterze lokalnym i ponadlokalnym z innymi samorządami i organizacjami pozarządowymi, wsparcie dla inicjatyw społeczno-kulturalnych służących integracji mieszkańców gminy, wsparcie dla rozwoju turystyki weekendowej i turystyki sakralnej (wędrowki „Śladami kultury i tradycji wsi polskiej – historia i dzieje kapliczek przydrożnych”).

W zakresie promocji: poszukiwanie nowych, nieszablonowych sposobów promocji gminy (np. spotkania z lokalnymi autorytetami, rekomendowanie plenerów na terenie gminy do produkcji filmowych i telewizyjnych), wsparcie dla lokalnych organizacji promujących walory turystyczne Szydłowca i okolic, współpraca z mediami lokalnymi w zakresie promocji turystycznej gminy (wykorzystanie nowych mediów – social media, blogosfera i vlogosfera, itp.), powstanie ujednoczonej identyfikacji wizualnej gminy (herb – logotyp – hasło), utworzenie marki turystycznej gminy spójnej z identyfikacją wizualną samorządu.

3. Stworzenie korzystnych warunków do rozwoju działalności gospodarczej na terenie gminy poprzez rozbudowę i poprawę oferty dla inwestorów.

Dla realizacji tego celu wyznaczono następujące cele operacyjne: promocja dzielnicy przemysłowej Szydłowca – wsparcie dla nowych inwestorów, stała poprawa dostępności administracji gminnej (e-urząd, e-administracja), poszukiwanie nowych terenów inwestycyjnych i pozyskiwanie przez gminę gruntów pod cele inwestycyjne (w tym na terenach wiejskich gminy), scalenie terenów inwestycyjnych, w tym wsparcie promocji surowców naturalnych gminy, np. piaskowca szydłowieckiego, promocja piaskowca szydłowieckiego jako tradycyjnego elementu lokalnej gospodarki, wzrost przedsiębiorczości mieszkańców obszarów wiejskich gminy – prowadzenie szkoleń i programów aktywizacyjnych i integracyjnych, modernizacja i restrukturyzacja rolnictwa – rozwój agroturystyki i gospodarstw ekologicznych w miejsce nierentownych małych i średnich gospodarstw rolnych, obecność przedstawicieli gminy na targach inwestycyjnych i innych wydarzeniach branżowych promujących gminę pozwalających pozyskać nowych inwestorów, wsparcie dla lokalnych przedsiębiorców poprzez współpracę z organizacjami pozarządowymi i zrzeszeniami małych i średnich przedsiębiorstw, a także pozyskiwanie funduszy unijnych na rozwój

programów aktywizacyjnych skierowanych do osób zagrożonych wykluczeniem społecznym, w tym osób bezrobotnych.

Biorąc pod uwagę powyższe cele strategiczne i operacyjne Strategii Rozwoju Gminy Szydłowiec na lata 2015-2025 oraz cele i kierunki działań niniejszego Gminnego Programu Rewitalizacji, należy stwierdzić, że są one spójne i wzajemnie się uzupełniają. Zbieżność celów Strategii Rozwoju Gminy i GPR przedstawiono poniżej.

		Cele GPR		
		Cel 1. Poprawa jakości życia na obszarze rewitalizacji poprzez ożywienie społeczno-gospodarcze i niwelowanie negatywnych zjawisk społeczno-ekonomicznych, w tym kreowanie warunków do rozwoju, aktywizacji i integracji lokalnej społeczności na obszarze rewitalizacji	Cel 2. Podniesienie poziomu dostępności oraz rozwój przedsiębiorczości poprzez poprawę układu funkcjonalnego oraz uporządkowanie przestrzeni publicznej	Cel 3. Poprawa standardów jakości środowiska naturalnego przy wykorzystaniu działań infrastrukturalnych, proekologicznych i edukacyjnych
Strategia Rozwoju Gminy Szydłowiec	Cel 1. Poprawa jakości życia mieszkańców i funkcji osiedleńczych gminy poprzez stały rozwój infrastruktury technicznej i społecznej.	X	X	X
	Cel 2. Efektywne wykorzystanie walorów przyrodniczych i pozaprzyrodniczych gminy w celu zwiększenia jej atrakcyjności turystycznej.	X	X	X
	Cel 3. Stworzenie korzystnych warunków do rozwoju działalności gospodarczej na terenie gminy poprzez rozbudowę i poprawę oferty dla inwestorów.	X		

Strategia Rozwiązywania Problemów Społecznych Gminy Szydłowiec na lata 2021 - 2028

Strategia Rozwiązywania Problemów Społecznych Gminy Szydłowiec na lata 2021-2028, została przyjęta uchwałą Nr XXV/183/20 Rady Miejskiej w Szydłowcu z dnia 27 listopada 2020 r.

Przyjęto w niej następujące obszary priorytetowe:

1. **Polityka prorodzinna oraz przeciwdziałanie i minimalizacja zjawisk dysfunkcyjnych.**

W ramach tego obszaru wyznaczono następujące cele operacyjne: ograniczenie wpływu ubóstwa na życie rodziny i realizacja działań wspierających rodzinę m.in.

w prawidłowym pełnieniu funkcji opiekuńczo-wychowawczych, działania pomocowe dla osób bezrobotnych i ich rodzin, przeciwdziałanie zjawisku przemocy w rodzinie oraz ochrona osób jej doświadczających, a także profilaktyka przeciw uzależnieniom i pomoc rodzinom zmagającym się z tym problemem.

2. Polityka włączeniowa dla środowisk zagrożonych marginalizacją.

Obszar ten zawiera następujące cele operacyjne: aktywna polityka senioralna oraz wzrost świadomości międzypokoleniowej, poprawa jakości życia osób niepełnosprawnych i długotrwale chorych oraz zapobieganie marginalizacji i rozwój systemu wsparcia dla osób wykluczanych społecznie.

3. Polityka zrównoważonego rozwoju dla poprawy standardu życia mieszkańców.

W obszarze tym zawarto cele operacyjne: rozwój sektora ekonomii społecznej, edukacja i rozwój kapitału ludzkiego, profesjonalna pomoc społeczna i terapeutyczna, a także poprawa stanu i dostępności infrastruktury społecznej.

Dokonując oceny powiązania celów Strategii Rozwiązywania Problemów Społecznych Gminy Szydłowiec na lata 2021-2028 oraz Gminnego Programu Rewitalizacji, stwierdza się ich zbieżność i wzajemne dopełnianie.

		Cele GPR		
		Cel 1. Poprawa jakości życia na obszarze rewitalizacji poprzez ożywienie społeczno-gospodarcze i niwelowanie negatywnych zjawisk społeczno-ekonomicznych, w tym kreowanie warunków do rozwoju, aktywizacji i integracji lokalnej społeczności na obszarze rewitalizacji	Cel 2. Podniesienie poziomu dostępności oraz rozwój przedsiębiorczości poprzez poprawę układu funkcjonalnego oraz uporządkowanie przestrzeni publicznej	Cel 3. Poprawa standardów jakości środowiska naturalnego przy wykorzystaniu działań infrastrukturalnych, proekologicznych i edukacyjnych
Strategia Rozwiązywania Problemów Społecznych Gminy Szydłowiec	Obszar priorytetowy 1. Polityka prorodzinna oraz przeciwdziałanie i minimalizacja zjawisk dysfunkcyjnych.	X		
	Obszar priorytetowy 2. Polityka włączeniowa dla środowisk zagrożonych marginalizacją.	X	X	
	Obszar priorytetowy 3. Polityka zrównoważonego rozwoju dla poprawy standardu życia mieszkańców.	X	X	X

Studium Uwarunkowań i Kierunków Zagospodarowania Przestrzennego Gminy Szydłowiec

Studium Uwarunkowań i Kierunków Zagospodarowania Przestrzennego Gminy Szydłowiec, przyjęte uchwałą Nr XXXV/248/21 Rady Miejskiej w Szydłowcu z dnia 22 listopada 2021 r., wskazuje na cele tożsame ze Strategią Rozwoju Gminy Szydłowiec na lata 2015-2025. W związku z tym należy stwierdzić zgodność celów i kierunków Gminnego Programu Rewitalizacji z celami zawartymi w Studium, na podstawie wcześniejszej analizy powiązań ze Strategią Rozwoju Gminy.

Obszar rewitalizacji obejmuje następujące typy struktury przestrzennej, wyznaczonej w Studium: strefę zainwestowania miejskiego miasta Szydłowiec oraz strefę zainwestowania aktywizowanego powiązaniemi z ośrodkami miejskimi, obejmującą obszary przyległe do miasta Szydłowiec, czyli wsie Szydłówek i Wola Korzeniowa.

Studium odnosi się także do Gminnego Programu Rewitalizacji Gminy Szydłowiec na lata 2016-2023, przyjętego uchwałą Nr XXXIII/213/17 Rady Miejskiej w Szydłowcu z dnia 21 kwietnia 2017 r., wskazując na granice obszaru rewitalizacji wytyczonego na podstawie diagnozy służącej wyznaczaniu obszaru zdegradowanego i obszaru rewitalizacji, przyjętej uchwałą nr 149/XXIII/16 Rady Miasta Szydłowiec z dnia 30 sierpnia 2016 r. konieczność aktualizacji została wykazana w rozdziale GPR poświęconym zmianom w uchwałach.

Z punktu widzenia niniejszego GPR, istotne są również zapisy poświęcone ogólnym kierunkom i zasadom ochrony środowiska przyrodniczego, ochronie wód podziemnych i powierzchniowych, ochronie powietrza atmosferycznego, ochronie klimatu akustycznego, ochronie dziedzictwa kulturowego, kierunkom rozwoju systemów komunikacji oraz kierunki rozwoju infrastruktury technicznej.

Ogólne kierunki i zasady ochrony środowiska przyrodniczego obejmują m.in. konieczność zachowania terenów o wyraźnych wartościach przyrodniczych i krajobrazowych, ochronę walorów krajobrazowych, zieleni we wsiach, w tym zadrzewień i zakrzewień śródpolnych, ochronę lokalnych i regionalnych korytarzy ekologicznych, tworzących system przyrodniczy gminy, stanowiących jego główne powiązania ekologiczne, zmniejszanie uciążliwości akustycznych dla mieszkańców i środowiska, usprawnienie gospodarki odpadami, podkreślanie terenów eksponowanych, punktów widokowych i panoram poprzez włączanie ich w system połączeń pieszych i rowerowych, nadawanie budynkom, budowlom oraz naziemnym urządzeniom infrastruktury technicznej formy architektonicznej harmonizującej z otoczeniem, czy stosowanie zieleni izolacyjnej.

Ochrona wód podziemnych i powierzchniowych obejmuje m.in. dążenie do konsekwentnego uzbrajania terenów pod zabudowę w infrastrukturę techniczną, służącą ochronie środowiska, w szczególności poprzez realizację gminnej kanalizacji sanitarnej, eliminowanie zrzutów nieoczyszczonych lub niewystarczająco oczyszczonych ścieków do gruntu i wód otwartych,

kompleksowe rozwiązanie odprowadzania ścieków opadowych z ciągów komunikacyjnych, placów i parkingów oraz oczyszczenie ich zgodnie z obowiązującymi przepisami.

Ochrona powietrza atmosferycznego obejmuje m.in. stosowanie niskoemisyjnych nośników energii cieplnej (gaz, olej opałowy) zwłaszcza w obiektach użyteczności publicznej i obiektach nowoprojektowanych oraz realizację przedsięwzięć związanych z modernizacją izolacji termicznej budynków.

Ochrona klimatu akustycznego obejmuje m.in. poprawę stanu nawierzchni dróg i rozbudowę ekologicznych form transportu - ścieżki rowerowe.

Ochrona dziedzictwa kulturowego obejmuje zachowanie walorów historycznych, wyeksponowanie regionalnych odrębności, usuwanie elementów zagrażających ochronie i ekspozycji zabytków, zachowanie dóbr kultury współczesnej oraz zachowanie równowagi pomiędzy ochroną dóbr kultury a rozwojem cywilizacyjnym i przestrzennym.

Kierunki rozwoju systemów komunikacji obejmują m.in. zapewnienie sprawnych powiązań z zewnętrznym układem drogowym, poprawę parametrów dróg oraz bezpieczeństwa i komfortu podróżowania, obniżenie uciążliwości dróg dla obszarów sąsiednich, preferowanie ruchu rowerowego w przemieszczeniach na bliskie odległości w tym rozbudowa systemu ścieżek rowerowych i zapewnienie odpowiednich ilości miejsc parkingowych.

Kierunki rozwoju infrastruktury technicznej obejmują m.in. rozwój systemów zaopatrzenia w wodę, rozwój systemów odprowadzania ścieków sanitarnych, w tym rozbudowę sieci kanalizacji sanitarnej, a także rozwój systemów zaopatrzenia w ciepło, uwzględniające zastosowanie ekologicznych źródeł energii oraz docieplanie budynków

Poniżej przedstawiono powiązanie poszczególnych celów GPR z wybranymi, kluczowymi dla rewitalizacji kierunkami wyznaczanymi przez Studium Uwarunkowań i Kierunków Zagospodarowania przestrzennego Gminy Szydłowiec.

		Cele GPR		
		Cel 1. Poprawa jakości życia na obszarze rewitalizacji poprzez ożywienie społeczno-gospodarcze i niwelowanie negatywnych zjawisk społeczno-ekonomicznych, w tym kreowanie warunków do rozwoju, aktywizacji i integracji lokalnej społeczności na obszarze rewitalizacji	Cel 2. Podniesienie poziomu dostępności oraz rozwój przedsiębiorczości poprzez poprawę układu funkcjonalnego oraz uporządkowanie przestrzeni publicznej	Cel 3. Poprawa standardów jakości środowiska naturalnego przy wykorzystaniu działań infrastrukturalnych, proekologicznych i edukacyjnych
Studium Uwarunkowań i Kierunków Zagospodarowania Przestrzennego	Ogólne kierunki i zasady ochrony środowiska przyrodniczego		X	X
	Ochrona wód podziemnych i powierzchniowych			X
	Ochrona powietrza atmosferycznego			X
	Ochrona klimatu akustycznego			X
	Ochrona dziedzictwa kulturowego	X	X	
	Kierunki rozwoju systemów komunikacji	X	X	
	Kierunki rozwoju infrastruktury technicznej	X	X	X

Strategia Rozwoju Powiatu Szydłowieckiego na lata 2023 - 2031

Strategia Rozwoju Powiatu Szydłowieckiego na lata 2023-2031, została przyjęta uchwałą Nr LII/324/2024 Rady Powiatu w Szydłowcu z dnia 27 marca 2024 r.

Przyjęto w niej następujące cele strategiczne:

- Powiat Szydłowiecki obszarem atrakcyjnym, bezpiecznym do życia oraz pracy.**
Planuje się jego realizację poprzez poprawę stanu dróg, rozbudowę infrastruktury sportowej i rekreacyjnej, a także wsparcie rozwoju bazy oświatowej.
- Przeciwdziałanie negatywnym skutkom zmian klimatu.**
Cel będzie realizowany za sprawą odnawialnych źródeł energii, poprawy efektywności energetycznej budynków użyteczności publicznej, wsparcie ochrony walorów przyrodniczych i krajobrazowych oraz wsparcie rozwoju infrastruktury przeciwwzrostowej i przeciwpowodziowej.

3. Wsparcie i rozwój kapitału społecznego.

Planuje się osiągnięcie celu za sprawą podnoszenia świadomości prozdrowotnej, promocję i realizację działań profilaktycznych, wsparcie rozwoju organizacji pozarządowych w tym klubów sportowych, edukację ekologiczną i promowanie postaw chroniących środowisko, w tym promocję działań w obszarze retencji w związku z nasilającym się problemem niedoboru wody, promocję wykorzystania i efektywnego zagospodarowania wody deszczowej, organizację cyklicznych imprez kulturalnych, rozrywkowych i sportowych, jak również współpracy w zakresie wsparcia aktywizacji osób biernych zawodowo, bezrobotnych i przeciwdziałanie wykluczeniu.

Jak pokazano poniżej, cele Gminnego Programu Rewitalizacji są zbieżne z celami Strategii Rozwoju Powiatu Szydłowieckiego na lata 2023-2031.

		Cele GPR		
		Cel 1. Poprawa jakości życia na obszarze rewitalizacji poprzez ożywienie społeczno-gospodarcze i niwelowanie negatywnych zjawisk społeczno-ekonomicznych, w tym kreowanie warunków do rozwoju, aktywizacji i integracji lokalnej społeczności na obszarze rewitalizacji	Cel 2. Podniesienie poziomu dostępności oraz rozwój przedsiębiorczości poprzez poprawę układu funkcjonalnego oraz uporządkowanie przestrzeni publicznej	Cel 3. Poprawa standardów jakości środowiska naturalnego przy wykorzystaniu działań infrastrukturalnych, proekologicznych i edukacyjnych
Strategia Rozwoju Powiatu Szydłowieckiego	Cel 1. Powiat Szydłowiecki obszarem atrakcyjnym, bezpiecznym do życia oraz pracy	X	X	
	Cel 2. Przeciwdziałanie negatywnym skutkom zmian klimatu.		X	X
	Cel 3. Wsparcie i rozwój kapitału społecznego.	X	X	X

Strategia Rozwoju Województwa Mazowieckiego 2030+

Strategia Rozwoju Województwa Mazowieckiego 2030+, została przyjęta uchwałą Nr 72/22 Sejmiku Województwa Mazowieckiego z dnia 24 maja 2022 r.

W dokumencie tym wyznaczono cele w obszarach tematycznych: gospodarka, dostępność, środowisko i energetyka, społeczeństwo, kultura i dziedzictwo.

W obszarze gospodarki przyjęto cel: **Konkurencyjne i innowacyjne Mazowsze**, obejmujący wzrost konkurencyjności regionu poprzez rozwój działalności gospodarczej oraz transfer i wykorzystanie nowych technologii. Cel ten ma być osiągnięty poprzez wspieranie rozwoju

przedsiębiorczości, rozwój zintegrowanego systemu sprzyjającego generowaniu i absorpcji innowacji, cyfryzację gospodarki, rozwój konkurencyjnej gospodarki, rozwój miast jako centrowo aktywności gospodarczej oraz aktywizację gospodarczą obszarów wiejskich.

Dla obszaru dostępności wyznaczono cel: **Dostępne i mobilne Mazowsze**, polegający na poprawie dostępności i spójności terytorialnej regionu przy ograniczeniu presji na przestrzeń i środowisko oraz kształtowaniu ładu przestrzennego. Planuje się jego osiągnięcie poprzez zwiększenie dostępności transportowej i spójności przestrzennej regionu oraz udziału środków transportu przyjaznych dla środowiska, mieszkańców i przestrzeni, rozwój uporządkowanej sieci osadniczej, sprzyjającej wykorzystaniu transportu zbiorowego i ruchowi niezmotoryzowanemu oraz udrożnienie systemu tranzytowego i ograniczenie ruchu tranzytowego na pozostałych trasach.

W obszarze środowisko i energetyka przyjęto cel: **Zielone, niskoemisyjne Mazowsze**, obejmujący poprawę stanu środowiska poprzez racjonalne gospodarowanie zasobami przyrody. Planuje się osiągnięcie celu poprzez zapewnienie trwałego i zrównoważonego rozwoju oraz zachowanie wysokich walorów środowiska, proekologiczną transformację energetyki, przeciwdziałanie zagrożeniom naturalnym i adaptację do zmian klimatu, poprawę jakości środowiska i podnoszenie efektywności energetycznej.

Dla obszaru społeczeństwo określono cel: **Mazowsze zintegrowane społecznie**, polegający na poprawie jakości i dostępności do usług społecznych oraz wzmocnienie kapitału ludzkiego i społecznego w ramach nowoczesnej gospodarki. Działania w ramach celu ukierunkowane są na rozwój kapitału ludzkiego i społecznego, podnoszenie standardów funkcjonowania infrastruktury społecznej oraz zmniejszenie różnic w dostępie do świadczeń zdrowotnych i opiekuńczych, aktywizację społeczno-gospodarczą mieszkańców, rozwój priorytetowych dla województwa dziedzin nauki oraz włączenie i integrację społeczną.

W obszarze kultura i dziedzictwo wyznaczono cel: **Mazowsze bogate kulturowo**, obejmujący wykorzystanie walorów środowiska przyrodniczego oraz potencjału kulturowego i turystycznego dla rozwoju województwa i poprawy jakości życia. Planuje się jego osiągnięcie poprzez ochronę i wykorzystanie zasobów dziedzictwa kulturowego, wykorzystanie walorów środowiska przyrodniczego, potencjału kulturowego i turystycznego dla rozwoju gospodarczego i promocji województwa, upowszechnianie kultury i twórczości, a także kreowanie miast i wsi jako centrów aktywności kulturalnej i turystycznej.

Analiza powyższych celów i odpowiadających im kierunków działań pozwala stwierdzić, że cele i kierunki wyznaczone w niniejszym Gminnym Programie rewitalizacji wypełniają założenia Strategii Rozwoju Województwa Mazowieckiego.

		Cele GPR		
		Cel 1. Poprawa jakości życia na obszarze rewitalizacji poprzez ożywienie społeczno-gospodarcze i niwelowanie negatywnych zjawisk społeczno-ekonomicznych, w tym kreowanie warunków do rozwoju, aktywizacji i integracji lokalnej społeczności na obszarze rewitalizacji	Cel 2. Podniesienie poziomu dostępności oraz rozwój przedsiębiorczości poprzez poprawę układu funkcjonalnego oraz uporządkowanie przestrzeni publicznej	Cel 3. Poprawa standardów jakości środowiska naturalnego przy wykorzystaniu działań infrastrukturalnych, proekologicznych i edukacyjnych
Strategia Rozwoju Województwa Mazowieckiego	Cel: Konkurencyjne i innowacyjne Mazowsze	X		
	Cel: Dostępne i mobilne Mazowsze	X	X	
	Cel: Zielone, niskoemisyjne Mazowsze			X
	Cel: Mazowsze zintegrowane społecznie	X	X	X
	Cel: Mazowsze bogate kulturowo	X	X	X

Plan Zagospodarowania Przestrzennego Województwa Mazowieckiego

Plan Zagospodarowania Przestrzennego Województwa Mazowieckiego, został przyjęty uchwałą Nr 22/18 Sejmiku Województwa Mazowieckiego z dnia 19 grudnia 2018 r.

Zgodnie z Planem, gmina Szydłowiec została zaliczona do obszaru o najniższym dostępie do dóbr i usług oraz wiejskich obszarów funkcjonalnych wymagających wsparcia procesów rozwojowych.

Zasady zagospodarowania dla obszarów o najniższym dostępie do dóbr i usług publicznych obejmują działania ukierunkowane na ożywienie gospodarcze obszaru, poprawę warunków życia mieszkańców, zahamowanie nadmiernej migracji ludzi wykształconych i przedsiębiorczych, podniesienie mobilności mieszkańców oraz zmniejszenie poziomu bezrobocia.

Natomiast zasady zagospodarowania wyznaczone dla wiejskich obszarów funkcjonalnych wymagających wsparcia procesów rozwojowych obejmują poprawę struktury obszarowej gospodarstw rolnych, kształtowanie rolniczej przestrzeni produkcyjnej na gruntach najwyższych klas, wielofunkcyjny rozwój obszarów o średniej i niskiej zdolności produkcyjnej, przy zachowaniu walorów środowiska przyrodniczego, poprawę dostępności komunikacyjnej, uwzględniającą m.in. przebudowę i rozbudowę istniejącej sieci dróg powiatowych i gminnych,

budowę i rozbudowę systemów wodociągowo-kanalizacyjnych, poprawę bezpieczeństwa energetycznego, zwiększenie nasycenia infrastrukturą komunikacyjną i cyfrową, w tym dostęp do e-usług, tworzenie przestrzeni publicznych, będących miejscem koncentracji i aktywizacji społeczności lokalnych, a także objęcie ochroną unikalnych elementów architektury wiejskiej charakterystycznej dla poszczególnych regionów, w tym układów ruralistycznych.

Jak pokazano poniżej, wyznaczone cele i kierunki Gminnego Programu Rewitalizacji wpisują się w zasady zagospodarowania wyznaczone przez Plan Zagospodarowania Przestrzennego Województwa.

		Cele GPR		
		Cel 1. Poprawa jakości życia na obszarze rewitalizacji poprzez ożywienie społeczno-gospodarcze i niwelowanie negatywnych zjawisk społeczno-ekonomicznych, w tym kreowanie warunków do rozwoju, aktywizacji i integracji lokalnej społeczności na obszarze rewitalizacji	Cel 2. Podniesienie poziomu dostępności oraz rozwój przedsiębiorczości poprzez poprawę układu funkcjonalnego oraz uporządkowanie przestrzeni publicznej	Cel 3. Poprawa standardów jakości środowiska naturalnego przy wykorzystaniu działań infrastrukturalnych, proekologicznych i edukacyjnych
Plan Zagospodarowania Przestrzennego Województwa Mazowieckiego	Zasady zagospodarowania dla obszarów o najniższym dostępie do dóbr i usług publicznych	X	X	
	Zasady zagospodarowania wiejskich obszarów funkcjonalnych wymagających wsparcia procesów rozwojowych	X	X	X

Przedsięwzięcia rewitalizacyjne

Lista przedsięwzięć podstawowych

W kolejnych częściach dokumentu zaprezentowano charakterystykę kluczowych projektów rewitalizacyjnych, które zostały zgłoszone do Gminnego Programu Rewitalizacji Gminy Szydłowiec na okres 2023-2030, a bez których nie będzie możliwe zrealizowanie założonych celów rewitalizacji. Nabór przedsięwzięć rewitalizacyjnych szczegółowo opisano w rozdziale dotyczącym mechanizmów włączenia interesariuszy.

Każde ze zgłoszonych przedsięwzięć przedstawiono w formie tabelarycznej, zawierającej szczegółowe informacje na temat celu projektu, zakresu zadań, lokalizacji i terminu realizacji, grupy interesariuszy, potencjalnych partnerów, szacowanej wartości oraz źródeł finansowania. Na grupę przedsięwzięć podstawowych składa się 16 projektów odpowiadających na zdiagnozowane w gminie problemy i negatywne zjawiska, a tym samym niezbędnych do osiągnięcia założonych celów rewitalizacji. Realizacja planowanych działań przyczyni się do przezwyciężenia sytuacji kryzysowej i osiągnięcia zamierzonej wizji rewitalizowanego obszaru.

Lp.	1	
Nazwa projektu	Modernizacja zabytkowego Ratusza Miejskiego w Szydłowcu w celu jego zachowania i utrwalenia	
Podmiot realizujący projekt	Gmina Szydłowiec	
Lokalizacja przedsięwzięcia	Obszar rewitalizacji: pl. Rynek Wielki 1	
Ogólny cel przedsięwzięcia	Poprawa stanu technicznego zabytkowego Ratusza ⁶ , zwiększenie dostępności i jakości świadczonych usług publicznych	
Spójność z celem i kierunkami działań wskazanymi w GPR	C1. K1.1 C1. K1.2 C2. K2.2	
Opis problemu	<p>Na obszarze rewitalizacji zidentyfikowano szereg problemów społecznych w kategoriach ubóstwa, bezpieczeństwa, niskiej przedsiębiorczości, słabego dostępu do usług, barier architektonicznych, czy migracji mieszkańców. Rozwiązywanie tych problemów, w tym udzielanie bezpośredniego wsparcia mieszkańcom, wymaga odpowiedniego zaplecza administracyjnego. Głównym ośrodkiem administracji w Szydłowcu jest zabytkowy ratusz, który obecnie znajduje się w złym stanie technicznym, wymagającym natychmiastowej interwencji. Zawilgocenie murów i przeciekający dach prowadzą do dalszej degradacji technicznej obiektu, co obniża jego funkcjonalność i walory estetyczne, a w przypadku niepodjęcia interwencji może stanowić zagrożenie dla bezpieczeństwa osób tam pracujących i odwiedzających.</p> <p>Jest to inwestycja strategiczna, priorytetowa i pilna dla Gminy Szydłowiec.</p>	
Zakres realizowanych zadań	<p>W pierwszym etapie wykonana zostanie ekspertyza techniczna, mająca na celu wskazanie dokładnego zakresu i sposobu przeprowadzenia prac remontowych. Ze względu na zabytkowy charakter obiektu, zakres i sposób przeprowadzenia interwencji zostanie określony w porozumieniu z konserwatorem zabytków. Przewiduje się m.in. wymianę stolarki okiennej i drzwiowej oraz izolację przyziemia i dachu budynku.</p> <p>Prace nie tylko zabezpieczą budynek przed dalszą degradacją techniczną i przyczynią się do poprawy bezpieczeństwa oraz podniesienia jego walorów estetycznych, ale wpłyną także pozytywnie na jego efektywność energetyczną. Poprawie ulegną także warunki świadczenia usług publicznych dla mieszkańców.</p>	
Czas realizacji	2025-2030	
Grupa interesariuszy	Mieszkańcy obszaru rewitalizacji, pracownicy Ratusza, turyści	
Opis działań zap. dostępność	Ze względu na zabytkowy charakter budynku, na etapie sporządzania dokumentacji zostaną rozpatrzone możliwości zastosowania rozwiązań poprawiających dostępność obiektu, takich jak np. likwidacja progów, czy zastosowanie ramp, pochylni i poręczy.	
Ewentualni partnerzy	Konserwator zabytków	
Szacowana wartość	2 000 000,00 zł	
Źródła finansowania	Budżet gminy, środki z Urzędu Marszałkowskiego, środki rządowe, środki Unii Europejskiej	
Prognozowane rezultaty	Wskaźniki produktu	Liczba wspartych obiektów infrastruktury (inne niż budynki mieszkalne) zlokalizowanych na rewitalizowanych obszarach
	Sposób pomiaru	szt.

⁶ Należy podkreślić, że ww. Ratusz podlega formie ochrony konserwatorskiej, jaką jest ujęcie w gminnej ewidencji zabytków.

Lp.	1	
Nazwa projektu	Modernizacja zabytkowego Ratusza Miejskiego w Szydłowcu w celu jego zachowania i utrwalenia	
	Odniesienie do celu	Uporządkowanie i zagospodarowanie terenów na obszarze rewitalizacji, dążące do ożywienia tego obszaru, zwiększenia jego dostępności i funkcjonalności
	Wskaźniki rezultatu	Liczba ludności zamieszkująca obszar rewitalizacji
	Sposób pomiaru	szt.
	Odniesienie do celu	Poprawa jakości i warunków życia na obszarze rewitalizacji poprzez rozwój infrastruktury publicznej i usług społecznych

Lp.	2	
Nazwa projektu	Modernizacja zabytkowego Zamku w Szydłowcu	
Podmiot realizujący projekt	Gmina Szydłowiec	
Lokalizacja przedsięwzięcia	Obszar rewitalizacji: ul. Sowińskiego 2	
Ogólny cel przedsięwzięcia	Poprawa stanu technicznego zabytkowego Zamku ⁷ , zwiększenie potencjału świadczonych usług z zakresu kultury, edukacji oraz oferty turystycznej	
Spójność z celem i kierunkami działań wskazanymi w GPR	C1. K1.1 C1. K1.2 C1. K1.3 C2. K2.2 C2. K2.3	
Opis problemu	<p>Obszar rewitalizacji charakteryzuje się występowaniem negatywnych zjawisk społecznych, takich jak ubóstwo, w tym wśród dzieci, niskie kwalifikacje i słabe wyniki edukacyjne, niskie włączenie w życie społeczne, występowanie barier architektonicznych czy niewystarczający dostęp do usług. Odnotowano też niski stopień przedsiębiorczości i słabą kondycję lokalnych przedsiębiorstw.</p> <p>Obiektem, który w kompleksowy sposób może zaspokoić różnorodne potrzeby różnych grup interesariuszy jest zabytkowy Zamek w Szydłowcu, w którym działa Szydłowieckie Centrum Kultury, oferujące bogatą ofertę kulturalną, edukacyjną i warsztatową. Dodatkowo pomieszczenia Zamku wykorzystywane są w celach świadczenia usług turystycznych i konferencyjnych. Zamek znajduje się niestety w złym stanie technicznym wymagającym natychmiastowej interwencji.</p> <p>Zawilgocenie ścian wewnętrznych i zewnętrznych obniża nie tylko estetykę, ale też funkcjonalność i komfort użytkownika obiektu, a brak interwencji może prowadzić do powstania stanu zagrożenia bezpieczeństwa odwiedzających.</p> <p>Jest to inwestycja strategiczna, priorytetowa i pilna dla Gminy Szydłowiec.</p>	
Zakres realizowanych zadań	<p>Zadanie realizowane będzie w systemie zaprojektuj-wybuduj.</p> <p>W pierwszym etapie sporządzona zostanie dokumentacja techniczna, określająca dokładny zakres prac. Ze względu na zabytkowy charakter obiektu, zakres i sposób prowadzenia prac remontowych zostanie wypracowany w porozumieniu z konserwatorem zabytków.</p> <p>W ramach prac remontowych przewiduje się przede wszystkim remont elewacji i zabezpieczenie ścian przed wilgocią.</p> <p>Przeprowadzone prace poprawią estetykę obiektu i zwiększą bezpieczeństwo oraz komfort użytkownika. Wpłyne to na podniesienie potencjału Szydłowieckiego</p>	

⁷ Należy podkreślić, że ww. Zamek podlega formie ochrony konserwatorskiej, jaką jest ujęcie w gminnej ewidencji zabytków

Lp.	2	
Nazwa projektu	Modernizacja zabytkowego Zamku w Szydłowcu	
	Centrum Kultury, umożliwiając skuteczniejsze działania kulturalne, edukacyjne i integracyjne, a także poprawi ofertę kierowaną do turystów i przedsiębiorców.	
Czas realizacji	2025-2030	
Grupa interesariuszy	Mieszkańcy obszaru rewitalizacji, lokalni twórcy i artyści, przedsiębiorcy, turyści	
Opis działań zap. dostępność	Ze względu na zabytkowy charakter budynku, na etapie sporządzania dokumentacji zostaną rozpatrzone możliwości zastosowania rozwiązań poprawiających dostępność obiektu, takich jak np. likwidacja progów, czy zastosowanie ramp, pochylni i poręczy. W przypadku modernizacji wyposażenia obiektu, przewiduje się zastosowanie urządzeń uwzględniających potrzeby osób z niepełnosprawnościami.	
Ewentualni partnerzy	Szydłowieckie Centrum Kultury – Zamek, konserwator zabytków	
Szacowana wartość	5 000 000,00 zł	
Źródła finansowania	Budżet gminy, środki z Urzędu Marszałkowskiego, środki rządowe, środki Unii Europejskiej	
Prognozowane rezultaty	Wskaźniki produktu	Liczba wspartych obiektów infrastruktury (inne niż budynki mieszkalne) zlokalizowanych na rewitalizowanych obszarach
	Sposób pomiaru	szt.
	Odniesienie do celu	Uporządkowanie i zagospodarowanie terenów na obszarze rewitalizacji, dążące do ożywienia tego obszaru, zwiększenia jego dostępności i funkcjonalności
	Wskaźniki rezultatu	Liczba ludności zamieszkująca obszar rewitalizacji
	Sposób pomiaru	szt.
	Odniesienie do celu	Poprawa jakości i warunków życia na obszarze rewitalizacji poprzez rozwój infrastruktury publicznej i usług społecznych, oraz prowadzenie wydarzeń integrujących i budujących wspólnotę

Lp.	3	
Nazwa projektu	Poprawa jakości życia i zwiększenia miejsc wypoczynku mieszkańców poprzez wybudowanie tężni solankowej nad Zalewem w Szydłowcu	
Podmiot realizujący projekt	Gmina Szydłowiec	
Lokalizacja przedsięwzięcia	Obszar rewitalizacji: park przy Zalewie w Szydłowcu	
Ogólny cel przedsięwzięcia	Utworzenie miejsca do odpoczynku i prowadzenia profilaktyki zdrowotnej wśród mieszkańców	
Spójność z celem i kierunkami działań wskazanymi w GPR	C1. K1.1 C1. K1.2 C2. K2.1 C2. K2.3 C3. K3.1	
Opis problemu	Na obszarze rewitalizacji mieszka wiele osób ze szczególnymi potrzebami oraz doświadczonych przez długotrwałe choroby. Dodatkowo wskazuje się na niewystarczające wykorzystanie walorów przyrodniczych obszaru.	

Lp.	3	
Nazwa projektu	Poprawa jakości życia i zwiększenia miejsc wypoczynku mieszkańców poprzez wybudowanie tężni solankowej nad Zalewem w Szydłowcu	
	<p>Jednym z elementów wspomagających zdrowie publiczne są tężnie solankowe. Tężnia nasyca przestrzeń w promieniu kilku metrów jodem, bromem, magnezem, sodem, potasem i żelazem, dzięki czemu powstały aerozol odznacza się szczególnymi walorami zdrowotnymi. Wokół tężni wytwarza się specyficzny mikroklimat, będący naturalnym leczniczym inhalatorium, co zalecane jest dzieciom, osobom starszym oraz prowadzącym intensywny tryb życia. Tężnia nad zalewem w Szydłowcu podniesie atrakcyjność rekreacyjną terenu oraz zadziała jako lokalny filtr powietrza. Teren wokół tężni będzie przyciągał mieszkańców i turystów, będzie też sprzyjał integracji oraz stanowił bezpieczną i estetyczną strefę relaksu dla mieszkańców i turystów w każdym wieku.</p>	
Zakres realizowanych zadań	Projekt zakłada budowę tężni Solankowej nad Szydłowieckim Zalewem wraz z zagospodarowaniem jej bezpośredniego otoczenia, z uwzględnieniem elementów małej architektury, takich jak ławki. Szczegółowy zakres prac będzie zawarty w dokumentacji projektowej.	
Czas realizacji	2025-2030	
Grupa interesariuszy	Mieszkańcy obszaru rewitalizacji, turyści	
Opis działań zap. dostępność	Tężnia zostanie zlokalizowana na obszarze ogólnodostępnym a jej otoczenie zaprojektowane w sposób zapewniający dostępność wszystkim użytkownikom, w tym odpowiednią szerokość dojeżdż i ciągów komunikacyjnych. Zastosowane elementy małej architektury będą uwzględniały potrzeby osób o ograniczonych zdolnościach ruchowych, jak np. ławki z oparciami i poręczami ułatwiającymi siadanie i wstawanie.	
Ewentualni partnerzy	Nie przewiduje się	
Szacowana wartość	570 000,00 zł	
Źródła finansowania	Budżet gminy, środki z Urzędu Marszałkowskiego, środki rządowe, środki Unii Europejskiej	
Prognozowane rezultaty	Wskaźniki produktu	Liczba nowych obiektów infrastruktury zlokalizowanych na rewitalizowanych obszarach
	Sposób pomiaru	szt.
	Odniesienie do celu	Tworzenie przestrzeni rekreacyjnych dla społeczności obszaru rewitalizacji poprzez adaptację terenów publicznych i wykorzystanie ich naturalnych walorów
	Wskaźniki rezultatu	Liczba ludności zamieszkująca obszar rewitalizacji
	Sposób pomiaru	szt.
	Odniesienie do celu	Zapobieganie niekorzystnym zjawiskom społeczno-ekonomicznym i redukcja ich szkodliwego wpływu na obszar rewitalizacji

Lp.	4
Nazwa projektu	Budowa parku wodnego przy zalewie w Szydłowcu
Podmiot realizujący projekt	Gmina Szydłowiec
Lokalizacja przedsięwzięcia	Obszar rewitalizacji: Zalew w Szydłowcu, ul. Folwarczna

Lp.	4	
Nazwa projektu	Budowa parku wodnego przy zalewie w Szydłowcu	
Ogólny cel przedsięwzięcia	Poprawa dostępności usług rekreacji i sportu oraz poszerzenie oferty spędzania czasu wolnego	
Spójność z celem i kierunkami działań wskazanymi w GPR	C1. K1.1 C1. K1.2 C1. K1.3 C2. K2.3	
Opis problemu	<p>Na obszarze rewitalizacji odnotowano wysoki odsetek osób doświadczających długotrwałych chorób, niepełnosprawności i ubóstwa, które są podatne na wykluczenie społeczne i często mają ograniczoną ofertę spędzania wolnego czasu. Niewystarczająca oferta rekreacji może również przekładać się na problemy bezpieczeństwa, jako że brak alternatyw zagospodarowania czasu wolnego może zachęcać, szczególnie młodzież, do podejmowania działań ryzykownych. Jedną z atrakcyjnych form spędzania wolnego czasu jest rekreacja ruchowa i uprawianie sportu. Dużą popularnością wśród mieszkańców cieszy się park nad Zalewem.</p> <p>Dla zwiększenia potencjału rekreacyjnego obszaru i poszerzenia oferty spędzania czasu wolnego, planuje się budowę parku wodnego. Rekreacja wodna w znacznym stopniu pozytywnie wpływa na stan zdrowia i jest dostępna dla osób o różnym stopniu zaawansowania umiejętności i różnych zdolnościach ruchowych. Aktywność sportowa nie tylko pozytywnie wpływa na stan zdrowia, ale również sprzyja integracji społecznej. Park wodny dodatkowo wzbogaci także ofertę turystyczną gminy, co przełoży się na rozwój lokalnej gospodarki.</p>	
Zakres realizowanych zadań	<p>Projekt przewiduje budowę parku wodnego nad Zalewem. Dokładny zakres prac zostanie wyszczególniony po wykonaniu dokumentacji projektowej. Przewiduje się, że obiekt będzie wyposażony m.in. w zjeżdżalnię wodną. Dodatkowo zostanie zagospodarowane bezpośrednie otoczenie z wprowadzeniem elementów małej architektury.</p> <p>Dodatkowo obiekt będzie mógł być wykorzystywany do organizowania zajęć z rekreacji ruchowej, w tym kierowanych do osób szczególnie podatnych na wykluczenie.</p>	
Czas realizacji	2025-2030	
Grupa interesariuszy	Mieszkańcy obszaru rewitalizacji, turyści	
Opis działań zap. dostępność	<p>Obiekt i jego otoczenie zostaną zaprojektowane w sposób zapewniający dostępność architektoniczną, w tym odpowiednią szerokość ciągów komunikacyjnych. Park będzie mógł zostać wyposażony w brodzik przystosowany do osób o ograniczonych zdolnościach ruchowych.</p> <p>W przypadku organizowania zajęć z zakresu rekreacji ruchowej, stopień ich trudności będzie uwzględniał potrzeby osób z niepełnosprawnościami.</p>	
Ewentualni partnerzy	Kluby sportowe, placówki oświatowe	
Szacowana wartość	3 000 000,00 zł	
Źródła finansowania	Budżet gminy, środki z Urzędu Marszałkowskiego, środki rządowe, środki Unii Europejskiej	
Prognozowane rezultaty	Wskaźniki produktu	Liczba nowych obiektów infrastruktury zlokalizowanych na rewitalizowanych obszarach
	Sposób pomiaru	szt.
	Odniesienie do celu	Tworzenie przestrzeni rekreacyjnych dla społeczności obszaru rewitalizacji poprzez adaptację terenów publicznych i wykorzystanie ich naturalnych walorów
	Wskaźniki rezultatu	Liczba ludności zamieszkująca obszar rewitalizacji
	Sposób pomiaru	szt.

Lp.	4	
Nazwa projektu	Budowa parku wodnego przy zalewie w Szydłowcu	
	Odniesienie do celu	Zapobieganie niekorzystnym zjawiskom społeczno-ekonomicznym i redukcja ich szkodliwego wpływu na obszar rewitalizacji

Lp.	5	
Nazwa projektu	Zwiększenie poziomu bezpieczeństwa mieszkańców poprzez budowę, przebudowę oraz remont dróg na terenie rewitalizacyjnym w Gminie Szydłowiec	
Podmiot realizujący projekt	Gmina Szydłowiec	
Lokalizacja przedsięwzięcia	Obszar rewitalizacji	
Ogólny cel przedsięwzięcia	Poprawa bezpieczeństwa wszystkich użytkowników ruchu	
Spójność z celem i kierunkami działań wskazanymi w GPR	C1. K1.1 C1. K1.2 C2. K2.2	
Opis problemu	<p>Na obszarze rewitalizacji stwierdzono niezadawalający stan techniczny dróg. Zniszczone, czy nieutwardzone nawierzchnie dróg i chodników obniżają bezpieczeństwo wszystkich użytkowników ruchu, szczególnie przy niesprzyjających warunkach atmosferycznych. Część dróg nie podlegała gruntownej naprawie od lat.</p> <p>Przeprowadzone prace podniosą bezpieczeństwo wszystkich użytkowników ruchu. Wyremontowane nawierzchnie jezdni przyczynią się także do zmniejszenia hałasu drogowego, a nawierzchnie chodników zachęcą mieszkańców do podróży pieszo, poprawiając zarówno stan środowiska, jak i zdrowia publicznego.</p>	
Zakres realizowanych zadań	<p>W pierwszym etapie projektu zostaną określone kryteria wyboru priorytetowych ulic wymagających budowy, przebudowy bądź remontu.</p> <p>Poszczególne zadania będą obejmować wymianę nawierzchni jezdni i chodników, budowę przejść dla pieszych czy montaż oświetlenia. Na etapie projektowym określona zostanie także możliwość zastosowania rozwiązań uspokajających ruch, takich jak progi zwalniające czy wyniesione przejścia dla pieszych.</p>	
Czas realizacji	2025-2030	
Grupa interesariuszy	Mieszkańcy obszaru rewitalizacji	
Opis działań zap. dostępność	W ramach modernizacji dróg możliwe będzie zastosowanie elementów zwiększających dostępność, takich jak obniżenie krawężników, czy zastosowanie płyt ryflowanych w obrębie przejść dla pieszych.	
Ewentualni partnerzy	Nie przewiduje się	
Szacowana wartość	10 000 000,00 zł	
Źródła finansowania	Budżet gminy, środki z Urzędu Marszałkowskiego, środki rządowe, środki Unii Europejskiej	
Prognozowane rezultaty	Wskaźniki produktu	Liczba budowanych, przebudowanych, remontowanych dróg na terenie rewitalizacji
	Sposób pomiaru	km
	Odniesienie do celu	Poprawa jakości i warunków życia na obszarze rewitalizacji poprzez rozwój infrastruktury publicznej i usług społecznych

Lp.	5	
Nazwa projektu	Zwiększenie poziomu bezpieczeństwa mieszkańców poprzez budowę, przebudowę oraz remont dróg na terenie rewitalizacyjnym w Gminie Szydłowiec	
	Wskaźniki rezultatu	Liczba ludności zamieszkująca obszar rewitalizacji
	Sposób pomiaru	szt.
	Odniesienie do celu	Zapobieganie niekorzystnym zjawiskom społeczno-ekonomicznym i redukcja ich szkodliwego wpływu na obszar rewitalizacji

Lp.	6	
Nazwa projektu	Zwiększenie poziomu bezpieczeństwa mieszkańców poprzez budowę dróg rowerowych na terenie rewitalizacji w Gminie Szydłowiec	
Podmiot realizujący projekt	Gmina Szydłowiec	
Lokalizacja przedsięwzięcia	Obszar rewitalizacji	
Ogólny cel przedsięwzięcia	Poprawa bezpieczeństwa, jakości środowiska i atrakcyjności turystycznej	
Spójność z celem i kierunkami działań wskazanymi w GPR	C1. K1.1 C1. K1.2 C2. K2.2 C2. K2.3 C3. K3.1	
Opis problemu	<p>Obszar rewitalizacji posiada niedostatecznie rozwiniętą sieć dróg rowerowych. Rowerzyści często zmuszani są do poruszania się po jezdniach, co w połączeniu z ich złym stanem technicznym, stanowi dodatkowe zagrożenie dla uczestników ruchu. Brak ścieżek rowerowych zniechęca do wykorzystania tego środka transportu, co może się przekładać zarówno na mniejszą aktywność fizyczną mieszkańców, a co za tym idzie pogorszenie zdrowia publicznego, jak również na zwiększenie udziału samochodów prywatnych w poruszaniu się po gminie, co z kolei prowadzi do zwiększenia hałasu, zanieczyszczeń i nieefektywnego wykorzystania przestrzeni.</p> <p>Budowa wydzielonych dróg dla rowerów będzie przeciwdziałać tym negatywnym zjawiskom. Zwiększenie ruchu rowerowego, a co za tym idzie ograniczenie podróży samochodem, wpłynie pozytywnie na zdrowie publiczne, ograniczy emisję zanieczyszczeń, w tym gazów cieplarnianych, pyłów i hałasu, a także poprawi bezpieczeństwo ruchu. Drogi rowerowe stworzą kolejną alternatywę do aktywnego spędzania czasu wolnego. Podniesiona zostanie także atrakcyjność turystyczna gminy.</p>	
Zakres realizowanych zadań	W pierwszym etapie projektu zostaną określone kryteria wyboru priorytetowych dróg rowerowych do wykonania. Projekt zakłada opracowanie dokumentacji technicznej oraz po uzyskaniu wymaganych pozwoleń, wybudowanie ścieżek rowerowych, wraz z infrastrukturą towarzyszącą, obejmującą m.in. oznakowanie, przejazdy dla rowerów, stojaki rowerowe. Zakłada się zlokalizowanie ścieżek poza jezdnią i oddzielenie ich krawężnikami betonowymi. Trasy będą oznakowane znakami pionowymi i poziomymi zgodnie z przepisami w zakresie warunków technicznych dla znaków drogowych.	
Czas realizacji	2025-2030	

Lp.	6	
Nazwa projektu	Zwiększenie poziomu bezpieczeństwa mieszkańców poprzez budowę dróg rowerowych na terenie rewitalizacji w Gminie Szydłowiec	
Grupa interesariuszy	Mieszkańcy obszaru rewitalizacji, turyści	
Opis działań zap. dostępność	Dostępność zostanie zapewniona poprzez odpowiednie oznakowanie i oświetlenie tras, a także zaprojektowanie ich w sposób umożliwiający wykorzystanie rowerów trójkołowych.	
Ewentualni partnerzy	Nie przewiduje się	
Szacowana wartość	2 000 000,00 zł	
Źródła finansowania	Budżet gminy, środki z Urzędu Marszałkowskiego, środki rządowe, środki Unii Europejskiej	
Prognozowane rezultaty	Wskaźniki produktu	Długość wybudowanych dróg dla rowerów
	Sposób pomiaru	km
	Odniesienie do celu	Poprawa jakości i warunków życia na obszarze rewitalizacji poprzez rozwój infrastruktury publicznej i usług społecznych
	Wskaźniki rezultatu	Liczba ludności zamieszkująca obszar rewitalizacji
	Sposób pomiaru	szt.
	Odniesienie do celu	Zapobieganie niekorzystnym zjawiskom społeczno-ekonomicznym i redukcja ich szkodliwego wpływu na obszar rewitalizacji

Lp.	7	
Nazwa projektu	Modernizacja kanalizacji sanitarnej i deszczowej na terenie rewitalizacji w Gminie Szydłowiec	
Podmiot realizujący projekt	Gmina Szydłowiec	
Lokalizacja przedsięwzięcia	Obszar rewitalizacji	
Ogólny cel przedsięwzięcia	Poprawa stanu środowiska i jakości życia	
Spójność z celem i kierunkami działań wskazanymi w GPR	C1. K1.1 C1. K1.2 C3. K3.2	
Opis problemu	<p>Na obszarze rewitalizacji występują zabudowania nieposiadające przyłączy do sieci kanalizacyjnej. Problem stanowi także kolizja odprowadzanych ścieków bytowych ze ściekami pochodzącymi z wód opadowych. Brak przyłączy kanalizacyjnych zarówno obniża komfort życia mieszkańców, jak i stanowi potencjalne zagrożenie środowiskowe, zarówno w związku z koniecznością transportu, czy ryzykiem nielegalnego odprowadzania ścieków. Kolizja systemów kanalizacji, z kolei obniża ich efektywność, co ma szczególne znaczenie w sytuacji zwiększającej się intensywności deszczy nawalnych.</p> <p>Rozbudowa systemu kanalizacji przyczyni się do poprawy stanu środowiska oraz jakości życia mieszkańców. Większa część ścieków zostanie poddana oczyszczaniu i zwiększona zostanie przepustowość odprowadzanych wód opadowych, zapobiegając lokalnym podtopieniom.</p>	

Lp.	7	
Nazwa projektu	Modernizacja kanalizacji sanitarnej i deszczowej na terenie rewitalizacji w Gminie Szydłowiec	
Zakres realizowanych zadań	W pierwszym etapie projektu zostaną określone kryteria wyboru priorytetowych odcinków instalacji i przyłączy do wykonania. Następnie na podstawie sporządzonej dokumentacji projektowej przeprowadzone zostaną prace modernizacyjne infrastruktury, obejmujące wykonanie nowych odcinków kanalizacji sanitarnej i deszczowej, modernizację istniejących fragmentów kanalizacji oraz dodatkowych przyłączy nieruchomości.	
Czas realizacji	2025-2030	
Grupa interesariuszy	Mieszkańcy obszaru rewitalizacji	
Opis działań zap. dostępność	Jako elementy infrastruktury podziemnej, zapewnienie dostępności obejmować będzie przede wszystkim etap budowy, w tym udostępnienie alternatywnych przejść odpowiedniej szerokości na czas prac budowlanych.	
Ewentualni partnerzy	Wodociągi i Kanalizacja w Szydłowcu	
Szacowana wartość	2 000 000,00 zł	
Źródła finansowania	Budżet gminy, środki z Urzędu Marszałkowskiego, środki rządowe, środki Unii Europejskiej	
Prognozowane rezultaty	Wskaźniki produktu	Liczba nowych przyłączy kanalizacji zlokalizowanych na rewitalizowanych obszarach
	Sposób pomiaru	szt.
	Odniesienie do celu	Poprawa jakości i warunków życia na obszarze rewitalizacji poprzez rozwój infrastruktury publicznej i usług społecznych
	Wskaźniki rezultatu	Liczba ludności zamieszkująca obszar rewitalizacji
	Sposób pomiaru	szt.
	Odniesienie do celu	Zapobieganie niekorzystnym zjawiskom społeczno-ekonomicznym i redukcja ich szkodliwego wpływu na obszar rewitalizacji

Lp.	8	
Nazwa projektu	Kontynuacja budowy deptaku w kierunku ul. Kąpielowej w Szydłowcu	
Podmiot realizujący projekt	Gmina Szydłowiec	
Lokalizacja przedsięwzięcia	Obszar rewitalizacji: ul. Kąpielowa	
Ogólny cel przedsięwzięcia	Poprawa warunków spędzania czasu wolnego oraz poprawa powiązań funkcjonalnych i przestrzennych terenów rekreacyjnych w centrum Szydłowca	
Spójność z celem i kierunkami działań wskazanymi w GPR	C1. K1.1 C1. K1.2 C2. K2.1 C2. K2.2 C2. K2.3 C3. K3.1	
Opis problemu	Na obszarze rewitalizacji główne tereny rekreacyjne – Park nad Zalewem i park Zamkowy, pomimo istnienia między nimi terenów zielonych, nie posiadają wysokiej jakości powiązania funkcjonalno-przestrzennego. Wpływa to niekorzystnie na potencjał rekreacyjny, ograniczając aktywność mieszkańców.	

Lp.	8	
Nazwa projektu	Kontynuacja budowy deptaku w kierunku ul. Kąpielowej w Szydłowcu	
	Kontynuacja budowy deptaku pomiędzy tymi terenami poprawi ich powiązanie funkcjonalne, zachęcając do dłuższych spacerów i uprawiania bardziej różnorodnych form aktywności łącząc ich potencjały i uzupełniając o dodatkowe funkcje przyrodnicze. Dodatkowy walor przyrodniczy i turystyczny stanowi przepływająca przez obszar rzeka Korzeniówka. Bulwar nie tylko połączy obecnie popularne tereny rekreacyjne, ale sam będzie stanowił miejsce integracji i aktywizacji wszystkich grup społecznych.	
Zakres realizowanych zadań	W ramach projektu powstanie kontynuacja deptaku wzdłuż ulicy Kąpielowej w Szydłowcu. W ramach zadania zostanie udrożnione koryto, umocnione zostaną brzegi rzeki Korzeniówki, ułożona zostanie kostka wzdłuż deptaku. Dodatkowo ustawione zostaną elementy małej architektury oraz oświetlenie. Wzdłuż deptaka mają pojawić się liczne nasadzenia drzew i krzewów ozdobnych.	
Czas realizacji	2025-2030	
Grupa interesariuszy	Mieszkańcy obszaru rewitalizacji, turyści	
Opis działań zap. dostępność	Projekt deptaka będzie uwzględniał parametry szerokości i spadków zapewniający dostępność dla osób o ograniczonych zdolnościach ruchowych. Ławki będą wyposażone w oparcia i poręcze ułatwiające siadanie i wstawanie.	
Ewentualni partnerzy	Nie przewiduje się	
Szacowana wartość	1 000 000,00 zł	
Źródła finansowania	Budżet gminy, środki z Urzędu Marszałkowskiego, środki rządowe, środki Unii Europejskiej	
Prognozowane rezultaty	Wskaźniki produktu	Liczba nowych obiektów infrastruktury zlokalizowanych na rewitalizowanych obszarach
	Sposób pomiaru	szt.
	Odniesienie do celu	Uporządkowanie i zagospodarowanie terenów na obszarze rewitalizacji, dążące do ożywienia tego obszaru, zwiększenia jego dostępności i funkcjonalności
	Wskaźniki rezultatu	Liczba ludności zamieszkująca obszar rewitalizacji
	Sposób pomiaru	szt.
	Odniesienie do celu	Poprawa jakości i warunków życia na obszarze rewitalizacji poprzez rozwój infrastruktury publicznej i usług społecznych

Lp.	9	
Nazwa projektu	Modernizacja oświetlenia ulicznego na terenie rewitalizacji w Gminie Szydłowiec	
Podmiot realizujący projekt	Gmina Szydłowiec	
Lokalizacja przedsięwzięcia	Obszar rewitalizacji	
Ogólny cel przedsięwzięcia	Poprawa bezpieczeństwa oraz efektywności energetycznej	
Spójność z celem i kierunkami działań wskazanymi w GPR	C1. K1.1 C1. K1.2 C3. K3.2	

Lp.	9	
Nazwa projektu	Modernizacja oświetlenia ulicznego na terenie rewitalizacji w Gminie Szydłowiec	
Opis problemu	<p>Przestarzałe oświetlenie na obszarze rewitalizacji obniża bezpieczeństwo mieszkańców w godzinach nocnych oraz zwiększa zużycie energii, co przekłada się na emisję gazów cieplarnianych. Wysokie zużycie energii, wraz ze znacznymi kosztami eksploatacji dodatkowo obciąża także budżet Gminy.</p> <p>Kompleksowa modernizacja oświetlenia podniesie bezpieczeństwo mieszkańców w godzinach nocnych, wydłużając czas przebywania w przestrzeniach publicznych. Przyczyni się także do zmniejszenia zużycia energii, ograniczając emisję gazów cieplarnianych i obniży koszty eksploatacji. Wymiana źródeł światła na energooszczędne będzie mogła być wykorzystana w celach promowania postaw i rozwiązań proekologicznych w Gminie.</p>	
Zakres realizowanych zadań	Projekt zakłada systematyczną wymianę wszystkich starych i nieekologicznych źródeł światła na nowoczesne, energooszczędne oprawy LED. Dodatkowe analizy wskażą na możliwość zastosowania odnawialnych źródeł energii do zasilania oświetlenia oraz zastosowanie inteligentnych systemów zarządzania oświetleniem.	
Czas realizacji	2025-2030	
Grupa interesariuszy	Mieszkańcy obszaru rewitalizacji	
Opis działań zap. dostępność	Przedsięwzięcie dotyczy elementów infrastruktury technicznej. Zapewnienie dostępności będzie obejmowało przede wszystkim etap montażu nowych opraw, poprzez zapewnienie odpowiedniej szerokości alternatywnych przejść na czas wykonywania prac.	
Ewentualni partnerzy	Nie przewiduje się	
Szacowana wartość	1 000 000,00 zł	
Źródła finansowania	Budżet gminy, środki z Urzędu Marszałkowskiego, środki rządowe, środki Unii Europejskiej	
Prognozowane rezultaty	Wskaźniki produktu	Liczba wymienionych opraw na terenie rewitalizacji
	Sposób pomiaru	szt.
	Odniesienie do celu	Poprawa jakości i warunków życia na obszarze rewitalizacji poprzez rozwój infrastruktury publicznej i usług społecznych
	Wskaźniki rezultatu	Liczba ludności zamieszkująca obszar rewitalizacji
	Sposób pomiaru	szt.
	Odniesienie do celu	Zapobieganie niekorzystnym zjawiskom społeczno-ekonomicznym i redukcja ich szkodliwego wpływu na obszar rewitalizacji

Lp.	10	
Nazwa projektu	Budowa miejsc parkingowych na terenie rewitalizacji w Gminie Szydłowiec	
Podmiot realizujący projekt	Gmina Szydłowiec	
Lokalizacja przedsięwzięcia	Obszar rewitalizacji	
Ogólny cel przedsięwzięcia	Poprawa bezpieczeństwa mieszkańców, zwiększenie dostępności i atrakcyjności obszaru oraz poprawa stanu środowiska	

Lp.	10	
Nazwa projektu	Budowa miejsc parkingowych na terenie rewitalizacji w Gminie Szydłowiec	
Spójność z celem i kierunkami działań wskazanymi w GPR	C1. K1.1 C1. K1.2 C2. K2.2	
Opis problemu	<p>Na obszarze rewitalizacji występuje problem dostępności komunikacyjnej. Wiele podróży wykonywanych jest samochodami, co przekracza obecną pojemność obszaru. Parkowanie ma miejsce poza obszarami wyznaczonymi, ograniczając przestrzeń dla pieszych, pogarszając bezpieczeństwo i tworząc bariery dostępności. W przypadku parkowania na terenach zielonych, zniszczeniu ulega roślinność i poprzez kompresję gleby utrudnione jest zarówno jej odtworzenie, jak i zwiększa się spływ powierzchniowy, co może skutkować lokalnymi podtopieniami podczas deszczy nawalnych. Długotrwałe poszukiwanie miejsc parkingowych dodatkowo obniża bezpieczeństwo wszystkich użytkowników ruchu, a także zwiększa zanieczyszczenia powietrza, emisję gazów cieplarnianych i hałas. Racjonalna budowa miejsc parkingowych może przyczynić się do ograniczenia tych negatywnych zjawisk. Mniej pojazdów będzie zastawiać chodniki, czy niszczyć tereny zielone. Należy mieć na uwadze, że powinno być to uzupełnione działaniami na rzecz wykorzystania innych środków transportu, w tym transportu publicznego, rowerowego, czy pieszego, które będą mogły się rozwijać na odzyskanych powierzchniach.</p>	
Zakres realizowanych zadań	Pierwszy etap projektu będzie obejmował przeprowadzenie analiz w celu wybrania optymalnych lokalizacji dla nowych miejsc parkingowych. Na kolejnym etapie zostaną one wykonane z uwzględnieniem miejsc dla osób z niepełnosprawnościami oraz oznakowaniem poziomym i pionowym.	
Czas realizacji	2025-2030	
Grupa interesariuszy	Mieszkańcy obszaru rewitalizacji, przedsiębiorcy, turyści	
Opis działań zap. dostępność	Projekt obejmie wyznaczenie dedykowanych miejsc parkingowych dla osób z niepełnosprawnościami.	
Ewentualni partnerzy	Nie przewiduje się	
Szacowana wartość	2 000 000,00 zł	
Źródła finansowania	Budżet gminy, środki z Urzędu Marszałkowskiego, środki rządowe, środki Unii Europejskiej	
Prognozowane rezultaty	Wskaźniki produktu	Liczba wybudowanych miejsc parkingowych na terenie rewitalizacji
	Sposób pomiaru	szt.
	Odniesienie do celu	Uporządkowanie i zagospodarowanie terenów na obszarze rewitalizacji, dążące do ożywienia tego obszaru, zwiększenia jego dostępności i funkcjonalności
	Wskaźniki rezultatu	Liczba ludności zamieszkująca obszar rewitalizacji
	Sposób pomiaru	szt.
	Odniesienie do celu	Poprawa jakości i warunków życia na obszarze rewitalizacji poprzez rozwój infrastruktury publicznej i usług społecznych

Lp.	11
Nazwa projektu	Rewitalizacja Placu M. Konopnickiej w Szydłowcu
Podmiot realizujący projekt	Gmina Szydłowiec
Lokalizacja przedsięwzięcia	Obszar rewitalizacji: Plac Marii Konopnickiej
Ogólny cel przedsięwzięcia	Stworzenie miejsca integracji międzypokoleniowej, wzrost aktywności społecznej, poprawa oferty spędzania czasu wolnego i podniesienie estetyki obszaru
Spójność z celem i kierunkami działań wskazanymi w GPR	C1. K1.1 C1. K1.2 C2. K2.1 C2. K2.2 C2. K2.3 C3. K3.1 C3. K3.2
Opis problemu	<p>Przestrzenie publiczne na obszarze rewitalizacji znajdują się w niezadowolającym stanie technicznym i cechują się niską dostępnością architektoniczną. Zniechęca to do odwiedzania tych miejsc przez mieszkańców, a co za tym idzie sprzyja izolacji społecznej, szczególnie grup wrażliwych, jak seniorzy, dzieci i młodzież oraz osoby z niepełnosprawnościami. Dodatkowo może to potęgować problemy zdrowotne i tworzenie się postaw aspołecznych.</p> <p>Plac M. Konopnickiej znajduje się w ważnym miejscu z punktu widzenia nie tylko obszaru rewitalizacji, ale i posiada znaczenie ponadlokalne, ze względu na bezpośrednie sąsiedztwo siedziby Starostwa Powiatowego. Jakkolwiek bogaty w zielen, charakteryzuje się jednak złym stanem nawierzchni oraz niewystarczającymi elementami małej architektury.</p> <p>Rewitalizacja placu poprawi jego dostępność i estetykę, tworząc atrakcyjne miejsce spotkań i wypoczynku różnych grup wiekowych i społecznych, co będzie sprzyjało integracji. Przestrzeń ta będzie posiadać także potencjał do realizowania działań animacyjnych i aktywizacji mieszkańców. Przyciągając więcej odwiedzających, w tym turystów, przyczyni się także do poprawy sytuacji punktów usługowych, zlokalizowanych w jego bezpośrednim sąsiedztwie.</p>
Zakres realizowanych zadań	<p>W ramach projektu zostanie uporządkowana zielen z alejkami, oświetleniem i fontanną w centralnym miejscu. Dodatkowo ustawione zostaną elementy małej architektury, m.in. ławki i kosze na śmieci. W zakresie zieleni, zaleca się wykorzystanie gatunków rodzimych oraz kwitnących krzewów i bylin. Dodatkowa możliwość może stanowić zastosowanie różnorodnych elementów zielonej infrastruktury, takich jak ogrody deszczowe, niecki infiltracyjne, czy łąka kwietna, które nie tylko poprawią jakość środowiska, ale mogą zostać wykorzystane do promocji tego typu rozwiązań prośrodowiskowych wśród mieszkańców.</p> <p>W zrewitalizowanej przestrzeni będą mogły być realizowane działania animacyjne i integracyjne.</p>
Czas realizacji	2025-2030
Grupa interesariuszy	Mieszkańcy obszaru rewitalizacji, turyści
Opis działań zap. dostępność	Przewiduje się zastosowanie odpowiedniej szerokości i spadów ciągów komunikacyjnych, zapewniających dostępność dla osób o ograniczonych zdolnościach ruchowych. Zostaną obniżone krawężniki przy przejściach dla pieszych, gdzie również zastosowanie znajdą płyty ryflowane. Ławki będą wyposażone w oparcia i poręcze ułatwiające siadanie i wstawanie.
Ewentualni partnerzy	Nie przewiduje się
Szacowana wartość	1 000 000,00 zł
Źródła finansowania	Budżet gminy, budżet Powiatu Szydłowieckiego, środki z Urzędu Marszałkowskiego, środki rządowe, środki Unii Europejskiej

Lp.	11	
Nazwa projektu	Rewitalizacja Placu M. Konopnickiej w Szydłowcu	
Prognozowane rezultaty	Wskaźniki produktu	Liczba nowych obiektów infrastruktury zlokalizowanych na rewitalizowanych obszarach
	Sposób pomiaru	szt.
	Odniesienie do celu	Uporządkowanie i zagospodarowanie terenów na obszarze rewitalizacji, dążące do ożywienia tego obszaru, zwiększenia jego dostępności i funkcjonalności
	Wskaźniki rezultatu	Liczba ludności zamieszkująca obszar rewitalizacji
	Sposób pomiaru	szt.
	Odniesienie do celu	Zapobieganie niekorzystnym zjawiskom społeczno-ekonomicznym i redukcja ich szkodliwego wpływu na obszar rewitalizacji

Lp.	12	
Nazwa projektu	Rewitalizacja Placu Wolności w Szydłowcu	
Podmiot realizujący projekt	Gmina Szydłowiec	
Lokalizacja przedsięwzięcia	Obszar rewitalizacji: pl. Wolności w Szydłowcu	
Ogólny cel przedsięwzięcia	Stworzenie miejsca integracji międzypokoleniowej, wzrost aktywności społecznej, poprawa oferty spędzania czasu wolnego i podniesienie estetyki obszaru	
Spójność z celem i kierunkami działań wskazanymi w GPR	C1. K1.1 C1. K1.2 C2. K2.1 C2. K2.2 C2. K2.3 C3. K3.1 C3. K3.2	
Opis problemu	<p>Przestrzeń publiczna na obszarze rewitalizacji znajdują się w niezadowalającym stanie technicznym i cechują się niską dostępnością architektoniczną. Zniechęca to do odwiedzania tych miejsc przez mieszkańców, a co za tym idzie sprzyja izolacji społecznej, szczególnie grup wrażliwych, jak seniorzy, dzieci i młodzież oraz osoby z niepełnosprawnościami. Dodatkowo może to potęgować problemy zdrowotne i tworzenie się postaw aspołecznych.</p> <p>Plac Wolności znajduje się w ważnym miejscu Obszaru rewitalizacji, w bezpośrednim sąsiedztwie intensywnej zabudowy mieszkaniowej. Jakkolwiek bogaty w zielen, charakteryzuje się jednak złym stanem nawierzchni oraz niewystarczającymi elementami małej architektury.</p> <p>Rewitalizacja placu poprawi jego dostępność i estetykę, tworząc atrakcyjne miejsce spotkań i wypoczynku różnych grup wiekowych i społecznych, co będzie sprzyjało integracji. Przestrzeń ta będzie posiadać także potencjał do realizowania działań animacyjnych i aktywizacji mieszkańców. Przyciągając więcej odwiedzających przyczyni się także do poprawy sytuacji punktów usługowych, zlokalizowanych w jego bezpośrednim sąsiedztwie.</p>	
Zakres realizowanych zadań	W ramach projektu zostanie uporządkowana zielen z alejkami, oświetleniem i fontanną w centralnym miejscu. Ocenie zostanie poddana możliwość wytyczenia dodatkowych alejek wśród terenów zielonych. Dodatkowo ustawione zostaną elementy małej architektury, m.in. ławki i kosze na śmieci. W zakresie zieleni, zaleca się wykorzystanie gatunków rodzimych oraz kwitnących krzewów i bylin. Dodatkowa możliwość może stanowić zastosowanie różnorodnych elementów zielonej infrastruktury, takich jak ogrody deszczowe, niecki infiltracyjne, czy łąka	

Lp.	12	
Nazwa projektu	Rewitalizacja Placu Wolności w Szydłowcu	
	kwietna, które nie tylko poprawią jakość środowiska, ale mogą zostać wykorzystane do promocji tego typu rozwiązań środowiskowych wśród mieszkańców. W zrewitalizowanej przestrzeni będą mogły być realizowane działania animacyjne i integracyjne.	
Czas realizacji	2025-2030	
Grupa interesariuszy	Mieszkańcy obszaru rewitalizacji	
Opis działań zap. dostępność	Przewiduje się zastosowanie odpowiedniej szerokości i spadów ciągów komunikacyjnych, zapewniających dostępność dla osób o ograniczonych zdolnościach ruchowych. Zostaną obniżone krawężniki przy przejściach dla pieszych, gdzie również zastosowanie znajdą płyty ryflowane. Ławki będą wyposażone w oparcia i poręcze ułatwiające siadanie i wstawanie.	
Ewentualni partnerzy	Nie przewiduje się	
Szacowana wartość	1 000 000,00 zł	
Źródła finansowania	Budżet gminy, środki z Urzędu Marszałkowskiego, środki rządowe, środki Unii Europejskiej	
Prognozowane rezultaty	Wskaźniki produktu	Liczba nowych obiektów infrastruktury zlokalizowanych na rewitalizowanych obszarach
	Sposób pomiaru	szt.
	Odniesienie do celu	Uporządkowanie i zagospodarowanie terenów na obszarze rewitalizacji, dążące do ożywienia tego obszaru, zwiększenia jego dostępności i funkcjonalności
	Wskaźniki rezultatu	Liczba ludności zamieszkująca obszar rewitalizacji
	Sposób pomiaru	szt.
	Odniesienie do celu	Zapobieganie niekorzystnym zjawiskom społeczno-ekonomicznym i redukcja ich szkodliwego wpływu na obszar rewitalizacji

Lp.	13	
Nazwa projektu	Modernizacja zabytkowego Kościoła św. Zygmunta w Szydłowcu w celu jego zachowania i utrwalenia	
Podmiot realizujący projekt	Gmina Szydłowiec	
Lokalizacja przedsięwzięcia	Obszar rewitalizacji: Rynek Wielki w Szydłowcu	
Ogólny cel przedsięwzięcia	Poprawa stanu technicznego zabytkowego Kościoła ⁸ , poprawa dostępności obiektu oraz oferty turystycznej	
Spójność z celem i kierunkami działań wskazanymi w GPR	C1. K1.1 C1. K1.2 C2. K2.2	
Opis problemu	Zabytki na obszarze rewitalizacji znajdują się w niezadowolającym stanie technicznym, który bez podjęcia interwencji będzie się pogarszał w dalszym stopniu, stanowiąc zagrożenie dla odwiedzających te obiekty. Wpływa to także na obniżenie potencjału turystycznego, co niekorzystnie wpływa na przedsięwzięcia z obszaru rewitalizacji.	

⁸ Należy podkreślić, że ww. Kościół podlega formie ochrony konserwatorskiej, jaką jest ujęcie w gminnej ewidencji zabytków

Lp.	13	
Nazwa projektu	Modernizacja zabytkowego Kościoła św. Zygmunta w Szydłowcu w celu jego zachowania i utrwalenia	
	<p>Jednym z najcenniejszych zabytków jest Kościół św. Zygmunta, pochodzący z XVI wieku, wybudowany na miejscu wcześniejszej świątyni drewnianej. Stan techniczny świątyni ulega jednak pogorszeniu i wymaga ona remontu w celu zachowania jej walorów historycznych, estetycznych i zapewnienia bezpieczeństwa odwiedzających i wiernych.</p> <p>Planowana modernizacja nie tylko poprawi bezpieczeństwo mieszkańców, ale także zwiększy potencjał turystyczny obszaru, co przyczyni się do rozwoju sektora usług.</p>	
Zakres realizowanych zadań	<p>W pierwszym etapie wykonana zostanie ekspertyza techniczna, mająca na celu wskazanie dokładnego zakresu i sposobu przeprowadzenia prac remontowych. Ze względu na zabytkowy charakter obiektu, zakres i sposób przeprowadzenia interwencji zostanie określony w porozumieniu z konserwatorem zabytków. Przewidziane są prace zarówno wewnątrz, jak i na zewnątrz obiektu. Prace zabezpieczą budynek przed dalszą degradacją techniczną i przyczynią się do poprawy bezpieczeństwa, podniesienia jego walorów estetycznych oraz zwiększenia dostępności architektonicznej.</p>	
Czas realizacji	2025-2030	
Grupa interesariuszy	Mieszkańcy obszaru rewitalizacji, turyści	
Opis działań zap. dostępność	Ze względu na zabytkowy charakter budynku, na etapie sporządzania dokumentacji zostaną rozpatrzone możliwości zastosowania rozwiązań poprawiających dostępność obiektu, takich jak np. likwidacja progów, czy zastosowanie ramp, pochylni i poręczy.	
Ewentualni partnerzy	Parafia św. Zygmunta w Szydłowcu, konserwator zabytków	
Szacowana wartość	500 000,00 zł	
Źródła finansowania	Budżet gminy, środki z Urzędu Marszałkowskiego, środki rządowe, środki Unii Europejskiej	
Prognozowane rezultaty	Wskaźniki produktu	Liczba wspartych obiektów infrastruktury (inne niż budynki mieszkalne) zlokalizowanych na rewitalizowanych obszarach
	Sposób pomiaru	szt.
	Odniesienie do celu	Uporządkowanie i zagospodarowanie terenów na obszarze rewitalizacji, dążące do ożywienia tego obszaru, zwiększenia jego dostępności i funkcjonalności
	Wskaźniki rezultatu	Liczba ludności zamieszkująca obszar rewitalizacji
	Sposób pomiaru	szt.
	Odniesienie do celu	Poprawa jakości i warunków życia na obszarze rewitalizacji poprzez rozwój infrastruktury publicznej i usług społecznych

Lp.	14	
Nazwa projektu	Sierpniowe widowisko uliczne	
Podmiot realizujący projekt	Gmina Szydłowiec	
Lokalizacja przedsięwzięcia	Obszar rewitalizacji: Rynek Wielki w Szydłowcu	

Lp.	14	
Nazwa projektu	Sierpniowe widowisko uliczne	
Ogólny cel przedsięwzięcia	Umożliwienie atrakcyjnego spędzania czasu wolnego i integracja międzypokoleniowa poprzez promowanie lokalnego dziedzictwa	
Spójność z celem i kierunkami działań wskazanymi w GPR	C1. K1.1 C1. K1.2 C1. K1.3	
Opis problemu	<p>Mieszkańcy obszaru rewitalizacji przejawiają niską aktywność obywatelską. Również na obszarze mieszka wiele osób podatnych na wykluczenie społeczne, m.in. osoby z niepełnosprawnościami, chore i ubogie.</p> <p>Przeciwdziałać tej izolacji, przy jednoczesnym rozwoju tożsamości lokalnej i odpowiedzialności społecznej, można poprzez organizację wydarzeń historycznych. Promowanie historii przyczynia się także do kształtowania lokalnej marki, co przekłada się na wzrost atrakcyjności turystycznej.</p> <p>W Szydłowcu bliska jest pamięć Powstania Warszawskiego. Na terenie gminy pochowani są młodzi żołnierze Powstania, a kamień szydłowiecki posłużył do odbudowy stolicy po zniszczeniach wojennych.</p> <p>Wydarzenie przyczyni się do promowania historii, lokalnej tożsamości i zacieśniania więzi społecznych.</p>	
Zakres realizowanych zadań	W ramach projektu zostanie zorganizowane widowisko uliczne, upamiętniające pamięć Powstańców Warszawskich i edukujące o historycznej roli Szydłowca. Planuje się zaangażowanie Młodzieżowej Rady Miejskiej i Rady Seniorów w celu utworzenia wydarzenia łączącego pokolenia.	
Czas realizacji	2025-2030	
Grupa interesariuszy	Mieszkańcy obszaru rewitalizacji, turyści	
Opis działań zap. dostępność	Podczas wydarzenia zapewnione zostaną odpowiedniej szerokości ciągi komunikacyjne. Działania animacyjne i edukacyjne będą uwzględniały potrzeby osób o różnym stopniu sprawności fizycznej i intelektualnej.	
Ewentualni partnerzy	Szydłowieckie Centrum Kultury – Zamek, Stowarzyszenie Spokojna Jesień Życia w Szydłowcu, Rada Seniorów, Młodzieżowa Rada Miejska	
Szacowana wartość	20 000,00 zł	
Źródła finansowania	Budżet gminy, Urząd Marszałkowski	
Prognozowane rezultaty	Wskaźniki produktu	Liczba widowisk ulicznych, działań aktywizujących zorganizowanych w ramach „Sierpniowego widowiska ulicznego”
	Sposób pomiaru	szt.
	Odniesienie do celu	Poprawa jakości i warunków życia na obszarze rewitalizacji poprzez rozwój infrastruktury publicznej i usług społecznych, oraz prowadzenie wydarzeń integrujących i budujących wspólnotę
	Wskaźniki rezultatu	Liczba uczestników uczestniczących w projekcie
	Sposób pomiaru	szt.
	Odniesienie do celu	Zapobieganie niekorzystnym zjawiskom społeczno-ekonomicznym i redukcja ich szkodliwego wpływu na obszar rewitalizacji

Lp.	15	
Nazwa projektu	Zwiększenie dostępności budynku Starostwa Powiatowego w Szydłowcu poprzez budowę klatki schodowej wraz z windą przystosowaną dla osób z niepełnosprawnością	
Podmiot realizujący projekt	Powiat Szydłowiecki	
Lokalizacja przedsięwzięcia	Obszar rewitalizacji: Plac Marii Konopnickiej 7	
Ogólny cel przedsięwzięcia	Przystosowanie budynku dla osób z niepełnosprawnościami oraz o szczególnych potrzebach	
Spójność z celem i kierunkami działań wskazanymi w GPR	C1.K1 C1.K2 C2.K2	
Opis problemu	Brak środków finansowych, brak dostępności do wszystkich kondygnacji budynku osobom z niepełnosprawnościami ruchowymi oraz o szczególnych potrzebach	
Zakres realizowanych zadań	Zmiana parametrów użytkowych i technicznych oraz układu funkcjonalno-przestrzennego polegająca na rozbudowie i przebudowie budynku Starostwa Powiatowego w Szydłowcu przy pl. Marii Konopnickiej 7, tj. budowie klatki schodowej wraz z windą przystosowaną dla osób niepełnosprawnych.	
Czas realizacji	2025-2030	
Grupa interesariuszy	Mieszkańcy powiatu szydłowieckiego, w tym mieszkańcy obszaru rewitalizacji	
Opis działań zap. dostępność	Zmniejszenie barier architektonicznych dla osób ze szczególnymi potrzebami.	
Ewentualni partnerzy	Nie przewiduje się	
Szacowana wartość	1 543 647,48 zł	
Źródła finansowania	Budżet Powiatu Szydłowieckiego, środki Unii Europejskiej	
Prognozowane rezultaty	Wskaźniki produktu	Liczba obiektów dostosowanych do potrzeb osób z niepełnosprawnościami
	Sposób pomiaru	szt.
	Odniesienie do celu	Uporządkowanie i zagospodarowanie terenów na obszarze rewitalizacji, dążące do ożywienia tego obszaru, zwiększenia jego dostępności i funkcjonalności
	Wskaźniki rezultatu	Liczba osób korzystających z rozbudowanego obiektu
	Sposób pomiaru	szt.
	Odniesienie do celu	Zapobieganie niekorzystnym zjawiskom społeczno-ekonomicznym i redukcja ich szkodliwego wpływu na obszar rewitalizacji

Lp.	16	
Nazwa projektu	Przebudowa budynku przy ul. Radomskiej 38 w Szydłowcu	
Podmiot realizujący projekt	Gmina Szydłowiec	
Lokalizacja przedsięwzięcia	Obszar rewitalizacji: ul. Radomska 38, 26-500 Szydłowiec	
Ogólny cel przedsięwzięcia	Poprawa jakości środowiska naturalnego i zwiększenie dostępności obiektu. Poprawie ulegnie estetyka miejsca.	

Lp.	16	
Nazwa projektu	Przebudowa budynku przy ul. Radomskiej 38 w Szydłowcu	
Spójność z celem i kierunkami działań wskazanymi w GPR	C1.K2, C2.K1, C2.K2, C3.K1	
Opis problemu	Projekt ma przeciwdziałać negatywnym zjawiskom społecznym na obszarze rewitalizacji. Stan techniczny budynku jest istotnym problemem – wymaga natychmiastowej interwencji, szczególnie w zakresie: stolarki okiennej, drzwiowej, wymiany dachu wraz z więźbą dachową, zmiana stropu, instalacji elektrycznej, ciepłowniczej i wodnej. Jest to inwestycja strategiczna, priorytetowa i pilna dla Gminy Szydłowiec.	
Zakres realizowanych zadań	Przebudowa budynku będzie przeprowadzona w oparciu o sporządzoną wcześniej dokumentację projektową.	
Czas realizacji	2025-2030	
Grupa interesariuszy	Mieszkańcy obszaru rewitalizacji	
Opis działań zap. dostępność	Zadania realizowane w ramach przedsięwzięcia wpłyną bezpośrednio pozytywnie poziom życia mieszkańców na obszarze rewitalizacji w tym osób ze szczególnymi potrzebami w tym zakresie	
Ewentualni partnerzy	Nie przewiduje się	
Szacowana wartość	2 000 000,00 zł	
Źródła finansowania	Budżet gminy, środki z Urzędu Marszałkowskiego, środki rządowe, środki Unii Europejskiej	
Prognozowane rezultaty	Wskaźniki produktu	Liczba nowych obiektów infrastruktury zlokalizowanych na rewitalizowanych obszarach
	Sposób pomiaru	szt.
	Odniesienie do celu	Uporządkowanie i zagospodarowanie terenów na obszarze rewitalizacji, dążące do ożywienia tego obszaru, zwiększenia jego dostępności i funkcjonalności
	Wskaźniki rezultatu	Liczba ludności zamieszkująca obszar rewitalizacji
	Sposób pomiaru	szt.
	Odniesienie do celu	Poprawa jakości i warunków życia na obszarze rewitalizacji poprzez rozwój infrastruktury publicznej i usług społecznych, oraz prowadzenie wydarzeń integrujących i budujących wspólnotę

Zbiorczy opis uzupełniających rodzajów przedsięwzięć

Na terenie gminy – w ramach procesu rewitalizacji – mogą zostać zrealizowane działania dodatkowe, tj. przedsięwzięcia uzupełniające. Takie działania mogą obejmować obszary gminy poza tymi, które są bezpośrednio objęte rewitalizacją. Co ważne, przedsięwzięcia uzupełniające mają wspierać założenia Gminnego Programu Rewitalizacji, a tym samym powinny być komplementarne do przedsięwzięć podstawowych, stanowiąc jedynie niezbędne ich dodatki. Wobec tego, tego rodzaju inicjatywy powinny wzmocniać efekty przedsięwzięć podstawowych na obszarze rewitalizacji – mogą one przyczyniać się do zmniejszenia wykluczenia społecznego, poprawy jakości życia, zwiększenia integracji społecznej, zapewnienia bezpieczeństwa oraz podniesienia świadomości ekologicznej mieszkańców. Wskazane korzyści niosą ze sobą pozytywne skutki społeczne, ekonomiczne i środowiskowe.

Zgodnie z powyższym, na terenie gminy mogą zostać zrealizowane dodatkowe projekty – tzw. przedsięwzięcia uzupełniające, komplementarne do przedsięwzięć podstawowych i koncentrujące się m.in. na:

- podniesieniu standardu i komfortu życia mieszkańców w każdej grupie wiekowej.
- niwelowaniu niepożądanych zjawisk takich jak ubóstwo czy wykluczenie społeczne poprzez doskonalenie jakości i dostępności usług publicznych.
- integracji i aktywizacji lokalnej społeczności, poprzez tworzenie miejsc i organizację wydarzeń społecznych w przestrzeni publicznej, jak również oferowanie różnego rodzaju aktywności (np. rekreacyjnych, sportowych, kulturalnych).
- kształtowaniu lokalnej tożsamości poprzez organizację wydarzeń edukacyjnych oraz integracyjnych.
- zmniejszaniu poziomu bezrobocia i wspieraniu przedsiębiorczości.
- mobilizowaniu mieszkańców do wspólnego projektowania i tworzenia przestrzeni publicznych, takich jak parki, place czy ulice.
- wzmocnianiu poczucia bezpieczeństwa poprzez ograniczanie przestępczości za pomocą inicjatyw edukacyjnych.
- podnoszeniu świadomości ekologicznej mieszkańców, jak również promowanie zachowań ekologicznych.
- wspieraniu inicjatyw służących zachowaniu lokalnego dziedzictwa kulturowego i przyrodniczego.

W ramach Gminnego Programu Rewitalizacji Gminy Szydłowiec planuje się realizację trzech przedsięwzięć uzupełniających – ich charakterystykę i zakres przedstawiono w kolejnych tabelach.

Lp.	PU1	
Nazwa projektu	Piknik rodzinny w parku Radziwiłłowskim – weź koc i chodź	
Podmiot realizujący projekt	Gmina Szydłowiec	
Lokalizacja przedsięwzięcia	Obszar rewitalizacji: park Radziwiłłowski przy ul. Sowińskiego 2	
Ogólny cel przedsięwzięcia	Integracja społeczności lokalnej oraz wzmacnianie więzi międzypokoleniowych poprzez organizację wydarzenia rekreacyjno-kulturalnego	
Spójność z celem i kierunkami działań wskazanymi w GPR	C1. K1.1 C1. K1.2 C1. K1.3	
Opis problemu	<p>Na obszarze rewitalizacji zidentyfikowano niską aktywność obywatelską. Dodatkowo obszar zamieszkuje wiele osób z niepełnosprawnościami i doświadczonych długotrwałymi chorobami, które są szczególnie podatne na izolację społeczną. Z kolei izolacja młodzieży może prowadzić do niekorzystnych zachowań społecznych, obniżając poziom bezpieczeństwa.</p> <p>Sposobem na przeciwdziałanie izolacji, integrację rówieśniczą i międzypokoleniową jest m.in. organizowanie wydarzeń publicznych, kierowanych do różnorodnych grup mieszkańców.</p> <p>Takim wydarzeniem ma być "Piknik rodzinny w parku Radziwiłłowskim w Szydłowcu - weź koc i chodź". Stworzona zostanie przestrzeń do wspólnego spędzania czasu, promowania zdrowego stylu życia oraz wzmacniania tożsamości lokalnej. Działania te przyczynią się do ożywienia życia społecznego i kulturalnego w gminie Szydłowiec, zwiększenia atrakcyjności parku Radziwiłłowskiego jako miejsca spotkań. Dzięki stworzeniu okazji do aktywnego spędzania wolnego czasu, poprawie ulegnie także zdrowie publiczne.</p>	
Zakres realizowanych zadań	W ramach projektu zostanie zorganizowany piknik rodzinny z atrakcjami dla różnych grup wiekowych. Przewiduje się działania animacyjne dla dzieci i atrakcje dmuchane jak np. zjeżdżalnie. Dodatkowo prezentowane będą stoiska z produktami Kół Gospodyń Wiejskich z terenu gminy Szydłowiec. Przewiduje się także występy szydłowieckich artystów oraz gry i zabawy integracyjne. Na potrzeby pikniku planowany jest zakup kocyków, umożliwiających wypoczynek na trawie.	
Czas realizacji	2025	
Grupa interesariuszy	Mieszkańcy obszaru rewitalizacji	
Opis działań zap. dostępność	Podczas pikniku zapewnione zostaną odpowiedniej szerokości ciągi komunikacyjne. Działania animacyjne będą uwzględniały potrzeby osób o różnym stopniu sprawności fizycznej i intelektualnej.	
Ewentualni partnerzy	Szydłowieckie Centrum Kultury – Zamek, Koła Gospodyń Wiejskich, organizacje pozarządowe, lokalni twórcy i artyści	
Szacowana wartość	8 900,00 zł	
Źródła finansowania	Budżet gminy	
Prognozowane rezultaty	Wskaźniki produktu	Liczba zajęć/ działań aktywizujących zorganizowanych w ramach Pikniku rodzinnego w parku Radziwiłłowskim – weź koc i chodź
	Sposób pomiaru	szt.
	Odniesienie do celu	Poprawa jakości i warunków życia na obszarze rewitalizacji poprzez rozwój infrastruktury publicznej i usług społecznych, oraz prowadzenie wydarzeń integrujących i budujących wspólnotę
	Wskaźniki rezultatu	Liczba osób uczestniczących w wydarzeniu
	Sposób pomiaru	osoby

Lp.	PU1		
Nazwa projektu	Piknik rodzinny w parku Radziwiłłowskim – weź koc i chodź		
	<table border="1"> <tr> <td>Odniesienie do celu</td> <td>Zapobieganie niekorzystnym zjawiskom społeczno-ekonomicznym i redukcja ich szkodliwego wpływu na obszar rewitalizacji</td> </tr> </table>	Odniesienie do celu	Zapobieganie niekorzystnym zjawiskom społeczno-ekonomicznym i redukcja ich szkodliwego wpływu na obszar rewitalizacji
Odniesienie do celu	Zapobieganie niekorzystnym zjawiskom społeczno-ekonomicznym i redukcja ich szkodliwego wpływu na obszar rewitalizacji		

Lp.	PU2	
Nazwa projektu	Szydłowieckie Zygmunty	
Podmiot realizujący projekt	Gmina Szydłowiec	
Lokalizacja przedsięwzięcia	Obszar rewitalizacji: Rynek Wielki w Szydłowcu	
Ogólny cel przedsięwzięcia	Rozwój, aktywizacja i integracja lokalnej społeczności oraz wzbogacenie oferty spędzania czasu wolnego.	
Spójność z celem i kierunkami działań wskazanymi w GPR	C1. K1.1 C1. K1.2 C1. K1.3	
Opis problemu	<p>Na obszarze rewitalizacji występuje problem izolacji społecznej, ograniczającej aktywność obywatelską. Zamieszkiwany jest on także przez grupy osób szczególnie podatnych na wykluczenie społeczne.</p> <p>Organizacja publicznych wydarzeń stanowi okazję do aktywizacji całej społeczności, włączenie społeczne i integracji rówieśniczej oraz międzypokoleniowej. Dają one także możliwość doświadczenia lokalnej kultury i aktywnego spędzania czasu wolnego.</p> <p>Jednym z takich wydarzeń są „Szydłowieckie Zygmunty”, czyli dni miasta organizowane podczas majówki. Organizacja wydarzenia pozwoli na aktywizację mieszkańców, przeciwdziałanie wykluczeniu społecznemu, integrację międzypokoleniową oraz poznawanie historii miasta. Popularyzuje ono także aktywny styl życia i stanowi atrakcję dla przyjezdnych.</p>	
Zakres realizowanych zadań	W ramach projektu zostanie zorganizowane wydarzenie kulturalne w trakcie weekendu majowego. To kilkudniowe wydarzenie obejmie uroczystości patriotyczne, działania animacyjne, edukację historyczną oraz koncert lokalnych artystów i zaproszonych gości. Przewidywane są także gry i zabawy dla całych rodzin. W ramach wydarzenia mieszkańcy zostaną zachęceni do odwiedzania turystycznych atrakcji Szydłowca.	
Czas realizacji	2025-2030	
Grupa interesariuszy	Mieszkańcy obszaru rewitalizacji, turyści	
Opis działań zap. dostępność	Podczas wydarzenia zapewnione zostaną odpowiedniej szerokości ciągi komunikacyjne. Działania animacyjne i edukacyjne będą uwzględniały potrzeby osób o różnym stopniu sprawności fizycznej i intelektualnej.	
Ewentualni partnerzy	Szydłowieckie Centrum Kultury – Zamek, Rada Seniorów, Młodzieżowa Rada Miejska	
Szacowana wartość	100 000,00 zł	
Źródła finansowania	Budżet gminy, Urząd Marszałkowski	
Prognozowane rezultaty	Wskaźniki produktu	Liczba zorganizowanych koncertów, działań aktywizujących zorganizowanych w ramach „Szydłowieckich Zygmunty”
	Sposób pomiaru	szt.
	Odniesienie do celu	Poprawa jakości i warunków życia na obszarze rewitalizacji poprzez rozwój infrastruktury publicznej i usług

Lp.	PU2	
Nazwa projektu	Szydłowieckie Zygmunty	
		społecznych, oraz prowadzenie wydarzeń integrujących i budujących wspólnotę
	Wskaźniki rezultatu	Liczba uczestników biorących udział w wydarzeniu
	Sposób pomiaru	szt.
	Odniesienie do celu	Zapobieganie niekorzystnym zjawiskom społeczno-ekonomicznym i redukcja ich szkodliwego wpływu na obszar rewitalizacji

Lp.	PU3	
Nazwa projektu	Aktywny senior w Gminie Szydłowiec	
Podmiot realizujący projekt	Gmina Szydłowiec	
Lokalizacja przedsięwzięcia	Obszar rewitalizacji: teren Zalewu oraz Szydłowieckie Centrum Kultury – Zamek, ul. Sowińskiego 2	
Ogólny cel przedsięwzięcia	Aktywizacja społeczna i obywatelska osób starszych oraz budowa solidarności międzypokoleniowej	
Spójność z celem i kierunkami działań wskazanymi w GPR	C1. K1.1 C1. K1.2 C1. K1.3	
Opis problemu	<p>Starzenie się społeczeństwa stanowi wyzwanie w skali całego kraju. Seniorzy stanowią grupę szczególnie wrażliwą na wykluczenie społeczne. Częściej wycofują się z życia społecznego i aktywności, ze względu na pogarszający się stan zdrowie czy obawy związane z interakcjami z innymi osobami.</p> <p>Przeciwdziałać można temu poprzez organizację wydarzeń skierowanych do seniorów, uwzględniających ich potrzeby i możliwości. Szczególny efekt można osiągnąć poprzez włączenie seniorów w samą organizację tych wydarzeń. Dzięki temu zyskują oni poczucie sprawczości i integrują się zarówno wśród grupy rówieśniczej, jak i z młodszymi pokoleniami. Zapewnienie aktywności ruchowej wspiera także ich zdrowie fizyczne. Dzięki aktywności fizycznej i socjalizacji, seniorzy dłużej mogą zachować sprawność, pozostając aktywnymi członkami lokalnej społeczności i dzieląc się swoją wiedzą i doświadczeniami.</p>	
Zakres realizowanych zadań	W ramach projektu przewiduje się organizację cyklu wydarzeń skierowanych do seniorów: Dzień Kobiet – święto szydłowieckich senierek, Majówka w Szydłowcu – seniorzy kulturalnie w majówkę oraz Senioralia na sportowo – aktywne, wesołe lato. Każde wydarzenie będzie obejmowało działania animacyjne skierowane do seniorów, zajęcia ruchowe oraz integracyjne, w tym skierowane na włączenie osób młodych, zaangażowanych na rzecz społeczności senioralnej.	
Czas realizacji	2025-2030	
Grupa interesariuszy	Mieszkańcy obszaru rewitalizacji, w szczególności seniorzy	
Opis działań zap. dostępność	Podczas wydarzeń zapewnione zostaną odpowiedniej szerokości ciągi komunikacyjne. Działania animacyjne i rekreacyjne będą uwzględniały potrzeby osób o różnym stopniu sprawności fizycznej i intelektualnej.	
Ewentualni partnerzy	Szydłowieckie Centrum Kultury – Zamek, Stowarzyszenie Spokojna Jesień Życia w Szydłowcu, Klub Seniora Zamek, Klub Senior +, Koła Gospodyń Wiejskich	
Szacowana wartość	46 000,00 zł	
Źródła finansowania	Budżet gminy, Urząd Marszałkowski	
Prognozowane rezultaty	Wskaźniki produktu	Liczba zajęć, działań aktywizujących zorganizowanych w ramach „Aktywny senior w gminie Szydłowiec”

Lp.	PU3	
Nazwa projektu	Aktywny senior w Gminie Szydłowiec	
	Sposób pomiaru	szt.
	Odniesienie do celu	Poprawa jakości i warunków życia na obszarze rewitalizacji poprzez rozwój infrastruktury publicznej i usług społecznych, oraz prowadzenie wydarzeń integrujących i budujących wspólnotę
	Wskaźniki rezultatu	Liczba osób uczestniczących w projekcie
	Sposób pomiaru	osoby
	Odniesienie do celu	Zapobieganie niekorzystnym zjawiskom społeczno-ekonomicznym i redukcja ich szkodliwego wpływu na obszar rewitalizacji

Mechanizmy zapewnienia komplementarności oraz integrowania działań

Gminny Program Rewitalizacji Gminy Szydłowiec charakteryzuje się kompleksowym podejściem. W trakcie jego opracowywania bazowano na komplementarności pomiędzy wyznaczonymi przedsięwzięciami rewitalizacyjnymi oraz pomiędzy działaniami różnych podmiotów i funduszy na obszarze rewitalizacji. Zgodnie z zapisami Ustawy o rewitalizacji z dnia 9 października 2015 roku, warunkiem koniecznym dla wspierania projektów rewitalizacyjnych jest zapewnienie komplementarności w pięciu kluczowych aspektach: przestrzennym, problemowym, proceduralno-instytucjonalnym, międzyokresowym i źródłach finansowania.

Program rewitalizacji, obejmujący różnorodne projekty, umożliwi efektywne wykorzystanie środków finansowych przeznaczonych na proces rewitalizacji. Poszczególne projekty rewitalizacyjne są wzajemnie powiązane, co gwarantuje spójność oddziaływania na sytuację kryzysową.

Komplementarność przestrzenna

Zapewnienie komplementarności przestrzennej ma za zadanie zagwarantować wysoką efektywność oddziaływania realizowanych projektów na cały obszar rewitalizacji oraz umożliwić wytworzenie efektu synergii pomiędzy przedsięwzięciami, ułatwiając kompleksowe rozwiązywanie zidentyfikowanych problemów. Działania zaplanowano w taki sposób, aby zapewnić, że nie przyczynią się one do transferu problemów na inne obszary oraz pozostałe części gminy. Nie będą wyzwać także negatywnych skutków społecznych, takich jak np. segregacja mieszkańców czy ich wykluczenie, szczególnie że ich celem jest kompleksowe zwalczanie negatywnych zjawisk we wszystkich sferach problemowych, przede wszystkim społecznej.

Zaplanowane pod względem przestrzennym przedsięwzięcia są spójne, a poprzez oddziaływanie na różne sfery tworzą kompletną i nową przestrzeń. Dobór projektów zakłada ich realizację na terenie każdego z podobszarów rewitalizacji. Większość projektów realizowanych będzie na terenie podobszaru 2, obejmującego centrum Szydłowca, zarówno ze względu na centralne położenie względem całego obszaru rewitalizacji, jak i największą liczbę mieszkańców, przez co zapewnią one optymalną dostępność. Należy zaznaczyć, że w rezultacie realizowanych projektów nie tylko powstanie możliwość korzystania z nowej infrastruktury, ale także uczestnictwo w projektach miękkich. Jakkolwiek działania rewitalizacyjne skierowane są przede wszystkim do mieszkańców obszaru rewitalizacji, to korzystanie z ich efektów będzie możliwe również dla pozostałych mieszkańców gminy, a także turystów odwiedzających Szydłowiec.

Wszystkie z zaplanowanych projektów zlokalizowane zostały na obszarze rewitalizacji.

Komplementarność problemowa

Komplementarność problemowa oznacza konieczność wzajemnego dopełniania tematycznego realizowanych projektów, tak aby wzajemnie wzmacniały swój efekt oddziaływania na wszystkie zjawiska kryzysowe. Konieczność ta wynika z faktu wzajemnego powiązania problemów społecznych, gospodarczych, środowiskowych, przestrzenno-funkcjonalnych i technicznych. Zapewnienie komplementarności problemowej zapobiega fragmentacji działań, koncentrując uwagę na systemowym i kompleksowym spojrzeniu na źródła kryzysu danego obszaru. Każde z działań rewitalizacyjnych będzie przejawem wspólnego dążenia do osiągnięcia założonych celów, prognozowanych rezultatów i zdefiniowanej wizji obszaru po zakończeniu procesu rewitalizacji. Przedsięwzięcia rewitalizacyjne są powiązane ze strategicznymi kierunkami rozwojowymi gminy, powiatu i województwa, co wykazano poprzez wskazanie zbieżności celów GPR z kluczowymi dokumentami strategicznymi i planistycznymi. Dodatkowo w zestawieniu planowanych przedsięwzięć uwzględniono problemy, jakie dane działanie pozwoli rozwiązać.

Komplementarność zaplanowanych przedsięwzięć rewitalizacyjnych w ramach rewitalizacji przejawia się w szczególności powiązaniem projektów infrastrukturalnych z działaniami miękkimi – społecznymi, stanowią dla nich fundament i są z nimi ściśle powiązane. Wynika to z faktu, że w ramach realizacji projektów infrastrukturalnych stworzona zostanie przestrzeń umożliwiająca aktywizację i integrację społeczną, zachęcająca do działania i wzmacniania więzi, a także poprawiająca jakość życia mieszkańców, zwłaszcza osób zmarginalizowanych i podatnych na wykluczenie społeczne. Przedsięwzięcia, dla których dominującą sferą interwencji jest przestrzenno-funkcjonalna lub techniczna stanowią trwałe fundament dla rozwoju społecznych projektów rewitalizacyjnych. Projekty służące poprawie infrastruktury i atrakcyjności przestrzeni publicznych zawarte w Programie, jak również projekty społeczne służące podnoszeniu kompetencji mieszkańców, ich aktywizacji zawodowej i pobudzeniu rynku pracy, przełożą się na wzmocnienie sfery gospodarczej.

W ramach niniejszego programu rewitalizacji wyznaczono zestaw przedsięwzięć rewitalizacyjnych podstawowych oraz uzupełniających, które wzajemnie się uzupełniają i wzmacniają, tworząc efekt synergii. Wśród powiązanych przedsięwzięć znajdują się:

- działania obejmujące poprawę stanu technicznego i zwiększenie potencjału wykorzystania obiektów zabytkowych, w tym w celu podniesienia jakości świadczenia usług publicznych, poszerzenia oferty kulturalnej, edukacyjnej i turystycznej, takie jak modernizacja zabytkowego Ratusza Miejskiego, Zamku w Szydłowcu, czy Kościoła św. Zygmunta (powiązania między projektami 1, 2, 13 i 15);
- działania polegające na podniesieniu atrakcyjności, funkcjonalności, dostępności i stanu środowiska przestrzeni publicznych, poszerzające możliwości aktywnego wypoczynku i spędzania czasu wolnego, przyczyniające się do poprawy zdrowia publicznego i przeciwdziałaniu izolacji społecznej, poprzez budowę tężni solankowej i parku wodnego nad Zalewem w Szydłowcu, budowę deptaka oraz rewitalizację placu

M. Konopnickiej i placu Wolności (powiązania między projektami 3, 4, 8, 11, 12) oraz organizację wydarzeń w przestrzeniach publicznych, wzmacniających więzi społeczne i budujących lokalną tożsamość, takich jak piknik rodzinny, widowisko uliczne Szydłowieckie Zygmunty, czy wydarzenia senioralne (powiązanie między projektami 14, PU1, PU2 i PU3);

- działania dotyczące zwiększenia dostępności i bezpieczeństwa infrastruktury technicznej, takie jak modernizacja dróg publicznych, poprawa dostępności miejsc parkingowych, budowa dróg rowerowych, rozbudowa sieci kanalizacyjnej, przebudowa budynku starostwa i budynku przy ul. Radomskiej czy modernizacja oświetlenia (powiązanie między projektami 5, 6, 7, 9, 10, 15 i 16).

Należy dodać, że niektóre działania mogą być realizowane jako elementy uzupełniające większych projektów, jak np. modernizacja oświetlenia, czy poprawa dostępności miejsc parkingowych połączone z modernizacją infrastruktury drogowej. Pozwoli to na bardziej efektywne wykorzystanie środków. W celu racjonalizacji zasobów, na uwadze należy mieć także kolejność prowadzonych działań, np. wykonanie kanalizacji przed modernizacją drogi.

Komplementarność problemowa została ponadto zaprezentowana w formie tabelarycznej, przedstawiając korelację przedsięwzięć rewitalizacyjnych z poszczególnymi sferami (społeczną, gospodarczą, środowiskową, przestrzenno-funkcjonalną oraz techniczną).

Tabela 5. Macierz korelacji przedsięwzięć z poszczególnymi sferami

Lp.	Nazwa przedsięwzięcia	S	G	Ś	FP	T
1.	Modernizacja zabytkowego Ratusza Miejskiego w Szydłowcu w celu jego zachowania i utrwalenia	X	X	X		X
2.	Modernizacja zabytkowego Zamku w Szydłowcu	X	X			X
3.	Poprawa jakości życia i zwiększenia miejsc wypoczynku mieszkańców poprzez wybudowanie tężni solankowej nad Zalewem w Szydłowcu	X		X	X	
4.	Budowa parku wodnego przy zalewie w Szydłowcu	X	X		X	
5.	Zwiększenie poziomu bezpieczeństwa mieszkańców poprzez budowę, przebudowę oraz remont dróg na terenie rewitalizacyjnym w Gminie Szydłowiec	X			X	X
6.	Zwiększenie poziomu bezpieczeństwa mieszkańców poprzez budowę dróg rowerowych na terenie rewitalizacji w Gminie Szydłowiec	X		X	X	
7.	Modernizacja kanalizacji sanitarnej i deszczowej na terenie rewitalizacji w Gminie Szydłowiec			X		X
8.	Kontynuacja budowy deptaku w kierunku ul. Kąpielowej w Szydłowcu	X			X	
9.	Modernizacja oświetlenia ulicznego na terenie rewitalizacji w Gminie Szydłowiec	X		X	X	
10.	Budowa miejsc parkingowych na terenie rewitalizacji w Gminie Szydłowiec	X	X	X	X	
11.	Rewitalizacja Placu M. Konopnickiej w Szydłowcu	X		X	X	X
12.	Rewitalizacja Placu Wolności w Szydłowcu	X		X	X	X
13.	Modernizacja zabytkowego Kościoła św. Zygmunta w Szydłowcu w celu jego zachowania i utrwalenia	X				X
14.	Sierpniowe widowisko uliczne	X				
15.	Zwiększenie dostępności budynku Starostwa Powiatowego w Szydłowcu poprzez budowę klatki schodowej wraz z windą przystosowaną dla osób z niepełnosprawnością	X			X	X
16.	Przebudowa budynku przy ul. Radomskiej 38 w Szydłowcu	X		X	X	
PU1	Piknik rodzinny w parku Radziwiłłowskim – weź koc i chodź	X				

Lp.	Nazwa przedsięwzięcia	S	G	Ś	FP	T
PU2	Szydłowieckie Zygmunty	X				
PU3	Aktywny senior w Gminie Szydłowiec	X				

Komplementarność problemową przedstawia także powiązanie zdiagnozowanych potrzeb rewitalizacyjnych oraz założeń rewitalizacji (celów i kierunków działań rewitalizacyjnych) z przedsięwzięciami rewitalizacyjnymi.

Tabela 6. Komplementarność problemowa – powiązanie potrzeb rewitalizacji, celów rewitalizacji i kierunków działań rewitalizacyjnych wraz z przedsięwzięciami rewitalizacyjnymi

Potrzeby rewitalizacyjne	Cele rewitalizacji	Kierunki działań rewitalizacyjnych	Przedsięwzięcia rewitalizacyjne (numery)
Poprawa jakości i warunków życia mieszkańców obszaru rewitalizacji	Cel 1	C1. K1.1 C1. K1.2 C1. K1.3	1, 2, 3, 4, 5, 6, 7, 8, 9, 10, 11, 12, 13, 14, 15, 16, PU1, PU2, PU3
	Cel 2	C2. K2.1 C2. K2.2 C2. K2.3	
	Cel 3	C3. K3.1 C3. K3.2	
Poprawa układu funkcjonalnego i uporządkowanie przestrzeni, sprzyjających przedsiębiorczości i bezpieczeństwu	Cel 1	C1. K1.1 C1. K1.2	1, 2, 3, 4, 5, 6, 7, 8, 9, 10, 11, 12, 13, 15, 16
	Cel 2	C2. K2.2 C2. K2.3	
Poprawa stanu środowiska naturalnego na obszarze rewitalizacji i podnoszenie świadomości ekologicznej mieszkańców tego obszaru	Cel 2	C2. K2.1 C2. K2.2 C2. K2.3	1, 3, 6, 7, 9, 10, 11, 12, 16
	Cel 3	C3. K3.1 C3. K3.2	

Komplementarność proceduralno-instytucjonalna

Sprawną współpracę różnych instytucji i podmiotów w ramach Gminnego Programu Rewitalizacji umożliwi dobrze zaprojektowany system zarządzania. Komplementarność proceduralno-instytucjonalna jest wyrazem właściwego kierowania oraz spójności procedur.

Odpowiedzialność za wdrożenie GPR spoczywa na Urzędzie Miejskim w Szydłowcu. Nadzór nad projektem sprawuje Burmistrz Szydłowca we współpracy z pracownikami Urzędu Miejskiego, którzy odpowiadają za współpracę z organizacjami pozarządowymi, pozyskiwanie środków zewnętrznych, a także zaangażowani są w funkcjonowanie ośrodka pomocy społecznej.

Ponadto, podjęto działania mające na celu utworzenie Komitetu Rewitalizacji, pełniącego funkcję organu opiniodawczo-doradczego Burmistrza Szydłowca. Zasady działania Komitetu zostały określone w uchwale nr II/4/24 Rady Miejskiej w Szydłowcu z dnia 16 maja 2024 r. w sprawie określenia zasad wyznaczania składu oraz zasad działania Komitetu Rewitalizacji Gminy Szydłowiec.

Zaproponowany model zostanie ponadto wzbogacony o regularne publikowanie danych monitoringowych i ewaluacyjnych przez Urząd Miejski. Informacje będą dostępne na stronie internetowej urzędu, dzięki czemu wdrożenie Gminnego Programu Rewitalizacji stanie się transparentne dla wszystkich zainteresowanych osób i instytucji.

Przedsięwzięcia przewidziane do realizacji w ramach GPR wykazują również spójność z zapisami innych dokumentów strategicznych dotyczących szczebla lokalnego, ponadlokalnego oraz regionalnego (patrz Rozdział: Powiązanie gminnego programu rewitalizacji z dokumentami strategicznymi). Komplementarność tych dokumentów umożliwi realizację założeń Programu poprzez dostosowanie ujętych w nim projektów do zdiagnozowanych problemów na wyznaczonym obszarze rewitalizacji.

Komplementarność międzyokresowa

Gminny Program Rewitalizacji koncentruje się przede wszystkim na utrzymaniu ciągłości programowej, tworząc komplementarne projekty wobec już zrealizowanych inwestycji w ramach polityki spójności na lata 2014-2020. Nowe przedsięwzięcia są szczególnie skupione na sferze społecznej (edukacji, aktywizacji i integracji) oraz przestrzenno-funkcjonalnej. Zaproponowane projekty rewitalizacyjne wykazują zgodność z wcześniejszymi inicjatywami, co przyczyni się do efektywnego wykorzystania środków finansowych, opartego na zdobytym doświadczeniu podczas realizacji innych projektów, w tym tych współfinansowanych przez Unię Europejską. Poniższa tabela przedstawia wybrane, przykładowe projekty realizowane na terenie gminy w ostatnich latach, w tym również projekty realizowane przez beneficjentów innych niż gmina.

Tabela 7. Lista wybranych projektów dofinansowanych z Funduszy Europejskich w latach 2014-2020

Tytuł projektu	Nazwa beneficjenta	Wartość projektu	Kategoria
Rozwój Aktywności Społeczno-Gospodarczej Obszarów Rewitalizowanych poprzez: Zagospodarowanie Terenu Nad Zalewem, Rzeką Korzeniówką oraz	Gmina Szydłowiec	5 809 334,59 zł	Rewitalizacja

Tytuł projektu	Nazwa beneficjenta	Wartość projektu	Kategoria
Modernizację Kina Górnik w Szydłowcu			
"Poprawa środowiska miejskiego poprzez modernizację terenów zieleni nad Zalewem w Szydłowcu"	Gmina Szydłowiec	4 099 852,47 zł	Ochrona środowiska
Nowe umiejętności - nowe możliwości	Gmina Szydłowiec	492 133,56 zł	Praca i integracja społeczna
Termomodernizacja budynku Warsztatów Terapii Zajęciowej w Szydłowcu wraz z montażem instalacji odnawialnych źródeł energii	Gmina Szydłowiec	540 653,71 zł	Energetyka
Chcemy wiedzieć więcej - Akademia wiedzy w Gminie Szydłowiec	STIWEK Fundacja na rzecz społeczeństwa, tolerancji, integracji, wolności, edukacji, kultury	1 788 487,20 zł	Nauka i edukacja

Źródło: <https://mapadotacji.gov.pl>

Komplementarność źródeł finansowania

Projekty rewitalizacyjne ujęte w Gminnym Programie Rewitalizacji będą finansowane poprzez zróżnicowane źródła, obejmujące uzupełniające się środki własne gminy, środki z budżetu powiatu szydłowieckiego, środki krajowe, fundusze unijne (Fundusze Europejskie dla Mazowsza 2021-2027) oraz inne środki, w tym prywatne. Istotne jest jednak unikanie ryzyka podwójnego dofinansowania, dlatego rekomenduje się, aby przed składaniem wniosków o wsparcie projektu rewitalizacyjnego ze źródeł zewnętrznych, beneficjenci konsultowali się z Urzędem Miejskim w celu weryfikacji zakresu projektu. Aby zagwarantować zasadę dodatkowości środków Unii Europejskiej, niezbędna jest koordynacja środków programów operacyjnych ze środkami polityk i instrumentów krajowych, na co również zwrócono uwagę w dokumencie GPR. Szczegółowe informacje odnośnie źródeł finansowania przedsięwzięć wraz z kosztami realizacji zostały omówione w rozdziale "Szacunkowe ramy finansowe".

Szacunkowe ramy finansowe

Aby przedsięwzięcia rewitalizacyjne mogły zostać skutecznie i efektywnie zrealizowane, konieczne jest znalezienie odpowiednich źródeł ich finansowania. Wytyczne ministerialne oraz ustawa o rewitalizacji z dnia 9 października 2015 roku wskazują na konieczność zapewnienia komplementarności źródeł finansowania. W związku z tym, konieczne jest dywersyfikowanie źródeł finansowania działań (w tym m.in. łączenie publicznych środków ze środkami prywatnymi) w celu osiągnięcia jak najlepszych efektów programu rewitalizacji.

Niniejszy rozdział prezentuje plan finansowy dla Gminnego Programu Rewitalizacji. Działania rewitalizacyjne zawarte w GPR obejmują zadania o charakterze priorytetowym. Koszty poszczególnych przedsięwzięć podstawowych wraz ze źródłami finansowania zostały zestawione w kolejnej tabeli.

Tabela 8. Plan finansowy dla Gminnego Programu Rewitalizacji Gminy Szydłowiec na lata 2024-2030 – lista przedsięwzięć podstawowych

Lp.	Nazwa projektu	Szacowana wartość projektu	Środki pochodzące ze źródeł krajowych publicznych		Środki pochodzące z funduszy Unii Europejskiej		Środki prywatne
			Wartość	Źródło	Wartość	Źródło	
1.	Modernizacja zabytkowego Ratusza Miejskiego w Szydłowcu w celu jego zachowania i utrwalenia	2 000 000,00 zł	300 000,00 zł	Budżet gminy, Urząd Marszałkowski, środki rządowe	1 700 000,00 zł	FEM 2021-2027	0,00 zł
2.	Modernizacja zabytkowego Zamku w Szydłowcu	5 000 000,00 zł	750 000,00 zł	Budżet gminy, Urząd Marszałkowski, środki rządowe	4 250 000,00 zł	FEM 2021-2027, FEnIKS 2021-2027 Polska Wschodnia	0,00 zł
3.	Poprawa jakości życia i zwiększenia miejsc wypoczynku mieszkańców poprzez wybudowanie tężni solankowej nad Zalewem w Szydłowcu	570 000,00 zł	85 500,00 zł	Budżet gminy, Urząd Marszałkowski, środki rządowe	484 500,00 zł	FEM 2021-2027, FEnIKS 2021-2027	0,00 zł
4.	Budowa parku wodnego przy zalewie w Szydłowcu	3 000 000,00 zł	450 000,00 zł	Budżet gminy, Urząd Marszałkowski, środki rządowe	2 550 000,00 zł	FEM 2021-2027, FEnIKS 2021-2027 Polska Wschodnia	0,00 zł
5.	Zwiększenie poziomu bezpieczeństwa mieszkańców poprzez budowę, przebudowę oraz remont dróg na terenie rewitalizacyjnym w Gminie Szydłowiec	10 000 000,00 zł	1 500 000,00 zł	Budżet gminy, Urząd Marszałkowski, środki rządowe	8 500 000,00 zł	FEM 2021-2027, FEnIKS 2021-2027 Polska Wschodnia	0,00 zł
6.	Zwiększenie poziomu bezpieczeństwa mieszkańców poprzez budowę dróg rowerowych na terenie rewitalizacji w Gminie Szydłowiec	2 000 000,00 zł	300 000,00 zł	Budżet gminy, Urząd Marszałkowski, środki rządowe	1 700 000,00 zł	FEM 2021-2027, FEnIKS 2021-2027 Polska Wschodnia	0,00 zł
7.	Modernizacja kanalizacji sanitarnej i deszczowej na terenie rewitalizacji w Gminie Szydłowiec	2 000 000,00 zł	300 000,00 zł	Budżet gminy, Urząd Marszałkowski, środki rządowe	1 700 000,00 zł	FEM 2021-2027, FEnIKS 2021-2027 Polska Wschodnia	0,00 zł
8.	Kontynuacja budowy deptaku w kierunku ul. Kąpielowej w Szydłowcu	1 000 000,00 zł	150 000,00 zł	Budżet gminy, Urząd Marszałkowski, środki rządowe	850 000,00 zł	FEM 2021-2027	0,00 zł
9.	Modernizacja oświetlenia ulicznego na terenie rewitalizacji w Gminie Szydłowiec	1 000 000,00 zł	150 000,00 zł	Budżet gminy, Urząd Marszałkowski, środki rządowe	850 000,00 zł	FEM 2021-2027, FEnIKS 2021-2027	0,00 zł
10.	Budowa miejsc parkingowych na terenie rewitalizacji w Gminie Szydłowiec	2 000 000,00 zł	300 000,00 zł	Budżet gminy, Urząd Marszałkowski, środki rządowe	1 700 000,00 zł	FEM 2021-2027, Polska Wschodnia	0,00 zł
11.	Rewitalizacja Placu M. Konopnickiej w Szydłowcu	1 000 000,00 zł	150 000,00 zł	Budżet gminy, Urząd Marszałkowski, środki rządowe	850 000,00 zł	FEM 2021-2027, FEnIKS 2021-2027	0,00 zł

Gminny Program Rewitalizacji Gminy Szydłowiec na lata 2024-2030

Lp.	Nazwa projektu	Szacowana wartość projektu	Środki pochodzące ze źródeł krajowych publicznych		Środki pochodzące z funduszy Unii Europejskiej		Środki prywatne
			Wartość	Źródło	Wartość	Źródło	
				Środki z Powiatu Szydłowieckiego			
12.	Rewitalizacja Placu Wolności w Szydłowcu	1 000 000,00 zł	150 000,00 zł	Budżet gminy, Urząd Marszałkowski, środki rządowe	850 000,00 zł	FEM 2021-2027, FEnIKS 2021-2027 Polska Wschodnia	0,00 zł
13.	Modernizacja zabytkowego Kościoła św. Zygmunta w Szydłowcu w celu jego zachowania i utrwalenia	500 000,00 zł	75 000,00 zł	Budżet gminy, Urząd Marszałkowski, środki rządowe	425 000,00 zł	FEM 2021-2027, FEnIKS 2021-2027	0,00 zł
14.	Sierpniowe widowisko uliczne	20 000,00 zł	20 000,00 zł	Budżet gminy, Urząd Marszałkowski	0,00 zł	-	0,00 zł
15.	Zwiększenie dostępności budynku Starostwa Powiatowego w Szydłowcu poprzez budowę klatki schodowej wraz z windą przystosowaną dla osób z niepełnosprawnością	1 543 647,48 zł	308 707,90 zł	Budżet powiatu	1 234 939,58 zł	FEM 2021-2027, FEnIKS 2021-2027	0,00 zł
16.	Przebudowa budynku przy ul. Radomskiej 38 w Szydłowcu	2 000 000,00 zł	300 000,00 zł	Budżet gminy, Urząd Marszałkowski, środki rządowe	1 700 000,00 zł	FEnIKS 2021-2027	0,00 zł
PU1.	Piknik rodzinny w parku Radziwiłłowskim – weź koc i chodź	8 900,00 zł	8 900,00 zł	Budżet gminy	0,00 zł	-	0,00 zł
PU2.	Szydłowieckie Zygmunty	100 000,00 zł	100 000,00 zł	Budżet gminy, Urząd Marszałkowski	0,00 zł	-	0,00 zł
PU3.	Aktywny senior w Gminie Szydłowiec	46 000,00 zł	46 000,00 zł	Budżet gminy, Urząd Marszałkowski	0,00 zł	-	0,00 zł

Mechanizmy włączenia interesariuszy

Partycypacja społeczna jest kluczowym elementem procesu rewitalizacji. Tym samym na każdym etapie tworzenia i wdrażania gminnego programu rewitalizacji, niezwykle istotne jest zaangażowanie jak najszerszego grona interesariuszy procesu rewitalizacji. Uspołecznienie tego procesu obejmuje przede wszystkim mieszkańców, przedsiębiorców, przedstawicieli stowarzyszeń oraz inne aktywne podmioty i grupy.

Partycypacja społeczna jest procesem, który polega na prezentowaniu obywatelom przez przedstawicieli władz planów w zakresie m.in. aktów prawnych, inwestycji bądź innych przedsięwzięć, które wpłyną na życie codzienne i pracę społeczności. Stanowi więc ona środek umożliwiający uzyskanie opinii, stanowisk, propozycji itp. od instytucji i osób, których skutki proponowanych działań dotkną bezpośrednio lub pośrednio. Wobec tego zakłada się, że partycypacja społeczna powinna uwzględniać głos interesariuszy już we wczesnej fazie, tj. na etapie planowania działań.

Partycypacja społeczności lokalnej obejmuje w szczególności:

- skuteczną komunikację między interesariuszami a władzami gminy, umożliwiającą obustronne uczestnictwo w procesie rewitalizacji;
- możliwość udziału wszystkich zainteresowanych w dyskusjach, spotkaniach, debatach;
- dostępność informacji na temat podejmowanych działań i wprowadzanych zmian przez władze, a także możliwość oceny i wyrażenia opinii przez zainteresowane strony.

Przyjęta metodyka opracowania dokumentu umożliwiła szeroki udział mieszkańców i innych grup interesariuszy na każdym etapie jego tworzenia, co wykazano w dalszej części rozdziału. Spełnione zostały zatem wymogi dotyczące partycypacji społecznej.

Udział interesariuszy w procesie tworzenia GPR

Organizacja konsultacji społecznych w sprawie tworzenia Gminnego Programu Rewitalizacji umożliwiła czynny, szeroki udział interesariuszy w pracach nad dokumentem. Poprzez to dążono do kreowania właściwego rozwiązania istniejących na terenie gminy problemów. Współdziałanie wielu jednostek jest bardziej pożądane niż indywidualne działania.

Mając na uwadze zapisy Ustawy wdrożeniowej, w każdym etapie dokładano starań, aby włączyć w proces dodatkowych partnerów, o których mowa w art. 36 ust. 8 pkt 4 tej ustawy (tj. partnerów społeczno-gospodarczych oraz właściwych podmiotów reprezentujących społeczeństwo obywatelskie, podmiotów działających na rzecz ochrony środowiska oraz podmiotów odpowiedzialnych za promowanie włączenia społecznego, praw podstawowych, praw osób z niepełnosprawnością, równości płci i niedyskryminacji w pracach nad przygotowaniem i wdrażaniem strategii IIT). Efektem tych starań było ujęcie tychże osób/podmiotów/instytucji jako członków Komitetu Rewitalizacji w regulaminie określającym

zasady wyznaczania składu tej grupy. Dzięki temu możliwy będzie także ich udział w procesie wdrażania GPR, gdy Komitet Rewitalizacji zostanie powołany.

Etap I – konsultacje społeczne uchwały w sprawie wyznaczenia obszaru zdegradowanego i obszaru rewitalizacji

Konsultacje społeczne przeprowadzone zostały w dniach od 4 maja 2023 roku do 5 czerwca 2023 roku. O konsultacjach poinformowano nie tylko obwieszczeniem, ale także w sposób zwyczajowo przyjęty w Gminie Szydłowiec, tj. poprzez ogłoszenie na stronie gminy w Biuletynie Informacji Publicznej oraz w siedzibie urzędu. Informacje o dacie rozpoczęcia konsultacji społecznych oraz formach, w jakich były prowadzone, opublikowane zostały 27 kwietnia 2023 roku. Termin ogłoszenia jest zgodny z ustawą o rewitalizacji.

Sporządzono raport z przeprowadzonych konsultacji projektu uchwały.

Konsultując z interesariuszami rewitalizacji projekt uchwały w sprawie wyznaczenia obszaru zdegradowanego i obszaru rewitalizacji na terenie gminy zastosowano następujące formy konsultacji:

- **Zbieranie uwag w postaci formularza konsultacyjnego** (w formie papierowej bądź elektronicznej) [od 04.05.23 do 05.06.23] – osobiście lub listownie na adres: Urząd Miejski w Szydłowcu, pl. Rynek Wielki 1, 26-500 Szydłowiec lub za pomocą środków komunikacji elektronicznej bez konieczności opatrywania ich kwalifikowanym podpisem elektronicznym, przesyłając na adres na adres: rewitalizacja@szydlowiec.pl. *Drogą formularza konsultacyjnego nie wpłynęła żadna opinia. Interesariusze rewitalizacji nie skorzystali z żadnej z możliwych opcji – elektronicznej i tradycyjnej – aby złożyć uwagi poprzez formularz konsultacyjny.*
- **Badania ankietowe** dotyczące opinii na temat projektowanych granic obszaru zdegradowanego i obszaru rewitalizacji Gminy Szydłowiec. Ankietę można było wypełnić zarówno w formie papierowej, jak i drogą on-line. W przypadku tradycyjnego wypełnienia ankiety w formie papierowej, wypełnione kwestionariusze można było złożyć osobiście w Urzędzie Miejskim w Szydłowcu, pl. Rynek Wielki 1, 26-500 Szydłowiec lub też przesłać skan wydrukowanego i wypełnionego kwestionariusza ankiety za pośrednictwem poczty elektronicznej na adres e-mail: rewitalizacja@szydlowiec.pl. *Badanie ankietowe nie cieszyło się dużym zainteresowaniem interesariuszy rewitalizacji – uczestniczyła w nim tylko jedna osoba, negatywnie odpowiadając na wszystkie pytania bez podania wyjaśnień. Była to jednak pojedyncza opinia bez uzasadnień i propozycji zmian, a taka próba nie jest reprezentatywna – wobec tego na jej podstawie nie zmodyfikowano granic obszaru zdegradowanego i obszaru rewitalizacji.*
- **Wywiad zrealizowany w formie triady** [w dniu 05.06.23] z interesariuszami posiadającymi kluczową wiedzę i doświadczenie w szczególności w zakresie

problemów społecznych oraz problemów rynku pracy występujących w gminie. Wywiad przeprowadzono z Burmistrzem Szydłowca, dyrektorem Miejskiego Ośrodka Pomocy Społecznej w Szydłowcu oraz dyrektorem Powiatowego Urzędu Pracy w Szydłowcu.

Podczas rozmowy wskazano na konieczność wprowadzenia zmian (drobnych korekt i uzupełnień w analizie danych zastanych, które nie wpłynęły na przebieg granic obszaru zdegradowanego i obszaru rewitalizacji; korektę na mapach jednostki analitycznej numer 2 w obrębie miasta Szydłowiec, z powodu niezaznaczenia w jej ramach całych ulic Partyzantów oraz Podgórze. Z tabeli 1 w dokumencie pn. „Diagnoza służąca wyznaczeniu obszaru zdegradowanego i obszaru rewitalizacji Gminy Szydłowiec”, wynikało, że ulice te w całości powinny przynależeć do obszaru nr 2 (tak prowadzona była analiza wskaźnikowa) – konieczne było ponowne wyrysowanie wyznaczonego już uprzednio obszaru na mapie (została niedokładnie wyrysowana, nieprawidłowo klasyfikując części tych ulic także do obszaru nr 3). W związku ze zgłoszonymi uwagami, zmodyfikowano treść analizy danych zastanych oraz skorygowano mapy obszaru zdegradowanego oraz obszaru rewitalizacji – tak, aby odzwierciedlały one faktycznie przeprowadzoną analizę i jej wyniki. Tym samym konieczne było skorygowanie mapek poglądowych w analizie wskaźnikowej oraz wskazywanych w Diagnozie powierzchni poszczególnych jednostek analitycznych (nr 2 i nr 3). Przebieg granic obszaru zdegradowanego i obszaru rewitalizacji nie zmienił się – analiza wskaźnikowa pozostała niezmienną (skorygowano wyłącznie nieprecyzyjnie wyrysowane granice na mapach).

Etap II – pogłębienie diagnozy obszaru rewitalizacji i przygotowanie założeń GPR

W celu pogłębienia diagnozy obszaru rewitalizacji przeprowadzono:

- **badanie ilościowe wśród mieszkańców obszaru rewitalizacji** [od 03.04.24 do 12.04.24] na próbie 197 osób, które wzięły udział w ankiecie internetowej. Wyniki badania posłużyły do pogłębienia diagnozy obszaru rewitalizacji.
- **badanie jakościowe wśród wybranych interesariuszy rewitalizacji** (tj. przedstawiciele Urzędu Miejskiego oraz Miejskiego Ośrodka Pomocy Społecznej) [od 03.04.24 do 12.04.24], do których przesłano formularz z pytaniami otwartymi. Uzyskane odpowiedzi posłużyły do pogłębienia diagnozy obszaru rewitalizacji.

Etap III – konsultacje społeczne w sprawie uchwalenia Regulaminu wyznaczania składu oraz zasad działania Komitetu Rewitalizacji oraz powołanie Komitetu Rewitalizacji

Zgodnie z artykułem 5 ust. 1 ustawy o rewitalizacji, który informuje, że *partycypacja społeczna obejmuje przygotowanie, prowadzenie i ocenę rewitalizacji w sposób zapewniający aktywny udział interesariuszy, w tym poprzez uczestnictwo w konsultacjach społecznych oraz*

w pracach Komitetu Rewitalizacji, na etapie tworzenia Gminnego Programu Rewitalizacji podjęto kroki zmierzające do powołania Komitetu Rewitalizacji.

W związku z powyższym, Rada Miejska w Szydłowcu w dniu 16 maja 2024 r. podjęła uchwałę nr II/4/24 w sprawie określenia zasad wyznaczania składu oraz zasad działania Komitetu Rewitalizacji Gminy Szydłowiec. Podjęcie uchwały zostało poprzedzone konsultacjami społecznymi jej projektu.

Konsultacje społeczne przeprowadzone zostały w dniach od 15 lutego 2024 roku do 18 marca 2024 roku. O konsultacjach społecznych poinformowano nie tylko obwieszczeniem, ale także w sposób zwyczajowo przyjęty w Gminie Szydłowiec, tj. poprzez ogłoszenie na stronie gminy w Biuletynie Informacji Publicznej oraz w siedzibie urzędu. Informacje o dacie rozpoczęcia konsultacji społecznych oraz formach, w jakich były prowadzone, opublikowane zostały 8 lutego 2024 roku. Termin ogłoszenia jest zgodny z ustawą o rewitalizacji.

Konsultując z interesariuszami rewitalizacji projekt uchwały w sprawie określenia zasad wyznaczania składu oraz zasad działania Komitetu Rewitalizacji Gminy Szydłowiec zastosowano następujące formy konsultacji:

- **Zbieranie uwag w postaci formularza konsultacyjnego** (w formie papierowej bądź elektronicznej) [od 15.02.24 do 18.03.24] – formularz można było złożyć osobiście w godzinach 08.00-15.30 w Urzędzie Miejskim w Szydłowcu, pl. Rynek Wielki 1, przesać za pośrednictwem poczty lub poczty kurierskiej na adres: Urząd Miejski w Szydłowcu, pl. Rynek Wielki 1, 26-500 Szydłowiec lub przesać skan wydrukowanego, wypełnionego i podpisanego formularza za pośrednictwem poczty elektronicznej na adres e-mail: rewitalizacja@szydlowiec.pl.

Drogą formularza konsultacyjnego nie wpłynęła żadna opinia. Interesariusze rewitalizacji nie skorzystali z żadnej z możliwych opcji – elektronicznej i tradycyjnej – aby złożyć uwagi poprzez formularz konsultacyjny.

- **Badanie ankietowe** dotyczące opinii na temat zasad wyznaczania składu oraz zasad działania Komitetu Rewitalizacji Gminy Szydłowiec – ankietę można wypełnić on-line pod adresem www: <https://forms.gle/jDnhg8NfhYFvH8q7A>. W przypadku tradycyjnego wypełnienia ankiety w formie papierowej, wypełnione kwestionariusze można: złożyć osobiście w godzinach 08.00-15.30 w Urzędzie Miejskim w Szydłowcu, pl. Rynek Wielki 1, przesać za pośrednictwem poczty lub poczty kurierskiej na adres: Urząd Miejski w Szydłowcu, pl. Rynek Wielki 1, 26-500 Szydłowiec lub też przesać skan wydrukowanego i wypełnionego kwestionariusza ankiety za pośrednictwem poczty elektronicznej na adres e-mail: rewitalizacja@szydlowiec.pl.

Badanie ankietowe nie cieszyło się zainteresowaniem interesariuszy rewitalizacji – w trakcie konsultacji społecznych nie wpłynęła żadna ankieta. Interesariusze nie wzięli zatem udziału w badaniu ankietowym.

- **Spotkanie konsultacyjne dla interesariuszy**, które odbyło się za pośrednictwem platformy Zoom w dniu 11 marca 2024 roku o godzinie 10:00 (pod linkiem: <https://us02web.zoom.us/j/83019133581>).

W ramach konsultacji zorganizowano spotkanie konsultacyjne, które nie wzbudziło zainteresowania interesariuszy rewitalizacji. Nikt spośród uprawnionych do udziału w konsultacjach osób i podmiotów nie wziął udziału w spotkaniu.

Etap IV – nabór projektów rewitalizacyjnych

Zgodnie z przyjętym założeniem uspołecznienia tworzenia GPR interesariuszy zaproszono do zgłaszania przedsięwzięć rewitalizacyjnych, które przyczynią się do wsparcia prowadzonego w Szydłowcu procesu rewitalizacji.

Ogłoszenie było zamieszczone w Biuletynie Informacji Publicznej Urzędu Miejskiego w Szydłowcu a nabór trwał od dnia 5 czerwca 2024 roku do 5 lipca 2024 roku. Przygotowano specjalny wzór formularza zgłaszania projektów, a w nim zamieszczono zasady naboru. Zawierał on wszystkie elementy określone w Ustawie o rewitalizacji (art. 15 ust. 5 lit. a), jak również podpowiedzi jak wypełnić poszczególne pola oraz jakie cele i kierunki zostały zawarte w GPR, aby projekt wpisywał się w jego założenia.

Efektom naboru projektów rewitalizacyjnych było zebranie 21 kart podstawowych przedsięwzięć rewitalizacyjnych oraz 3 karty przedsięwzięć uzupełniających. W toku prac nad dokumentem dokonano analizy zgodności celów projektów z założeniami rewitalizacji oraz zapisami SZOP FEM 2021-2027 – na tej podstawie lista podstawowych przedsięwzięć rewitalizacyjnych została ograniczona do 16 (nie uwzględniono projektów związanych z przebudową dróg⁹).

Etap V – konsultacje społeczne Gminnego Programu Rewitalizacji

TEN ROZDZIAŁ UZUPEŁNIONY ZOSTANIE PO KONSULTACJACH SPOŁECZNYCH.

Sposób włączenia interesariuszy w procesie wdrażania GPR

Podczas wdrażania Gminnego Programu Rewitalizacji planuje się jak najszersze zaangażowanie interesariuszy już na wczesnych etapach prac nad poszczególnymi zadaniami. Wykorzystanie partycypacyjnego podejścia do wdrażania działań ma na celu uniknięcie konfliktów oraz zapewnienie pełnej akceptacji ze strony interesariuszy, w tym bezpośredniej grupy docelowej. Jest to kluczowy element sukcesu danego przedsięwzięcia, a co za tym idzie, całego programu rewitalizacji.

⁹ Zgodnie ze SZOP FEM 2021-2027, wsparciem w ramach działań związanych z rewitalizacją w programie nie będą objęte inwestycje w infrastrukturę drogową (w tym parkingi), chyba że stanowią integralną część większego projektu, a ich koszt nie przekracza 15% kosztów kwalifikowalnych operacji. Projekty te nie mogą obejmować budowy nowych dróg lub parkingów ani – w przypadku istniejących – zwiększania ich przepustowości, ani w żaden inny sposób przyczyniać się do zwiększenia natężenia ruchu drogowego.

Skuteczne zaangażowanie interesariuszy w proces wdrażania GPR opiera się na aktywnej polityce informacyjnej. Oznacza to regularne przekazywanie informacji dotyczących realizowanych działań, co gwarantuje dotarcie do osób, których te działania bezpośrednio dotyczą, zwłaszcza beneficjentów projektów rewitalizacyjnych.

W trakcie realizacji projektów infrastrukturalnych związanych z przestrzenią publiczną lub modernizacją budynków, mających na celu udostępnienie ich społeczności, kluczowe będzie zorganizowanie warsztatów planowania partycypacyjnego. Umożliwi to wspólne opracowanie rozwiązań, które spełnią oczekiwania przyszłych użytkowników przestrzeni.

Interesariusze nie tylko będą uczestniczyć w planowaniu działań twardych, ale także będą zaangażowani we wdrażanie działań miękkich, uwzględniając różnorodne grupy beneficjentów. W niektórych projektach przewiduje się realizację w ramach partnerstwa z różnymi podmiotami, co sprzyja idei partycypacji społecznej.

W ramach realizacji programu rewitalizacji dodatkowo przewiduje się regularne organizowanie spotkań informacyjno-konsultacyjnych z mieszkańcami obszaru rewitalizacji oraz partnerami rewitalizacji, podczas których omawiane będą bieżące postępy w implementacji projektów.

Ponadto, funkcjonowanie Komitetu Rewitalizacji zagwarantuje, że proces podejmowania decyzji, rozwiązywania problemów oraz oceny proponowanych rozwiązań będzie się odbywać w formule partycypacyjnej, z udziałem dodatkowych partnerów, o których mówi art. 36 ust. 8 pkt 4 Ustawy wdrożeniowej. Dzięki temu GPR będzie spełniać rolę strategii IIT.

System realizacji gminnego programu rewitalizacji

System zarządzania realizacją GPR

Rolę operatora rewitalizacji pełni Gmina Szydłowiec, będąc jednostką odpowiedzialną za koordynację całego procesu rewitalizacji, w tym przygotowanie i realizację Gminnego Programu Rewitalizacji. Jest ona głównym inicjatorem i koordynatorem procesów rewitalizacji ze względu na zakres zadań własnych, które obejmują m.in. sprawy ładu przestrzennego, budownictwo mieszkaniowe, pomoc społeczną, edukację, ochronę zdrowia, kulturę, ochronę środowiska czy infrastrukturę.

Urząd Miejski w Szydłowcu jest instytucją odpowiedzialną za realizację postanowień zawartych w dokumencie. Nadzór nad postępem działań, ze strony samorządu, będzie sprawowany przez Burmistrza Szydłowca, zaś nadzór merytoryczny będzie prowadzony we współpracy Burmistrza ze wszystkimi komórkami organizacyjnymi Urzędu Miejskiego w Szydłowcu. Operator rewitalizacji dysponuje odpowiednim personelem do wykonania swoich zadań, a ponadto jest w stanie dotrzeć do partnerów procesu rewitalizacji i posiada realne możliwości wpłynięcia na sytuację oraz prawo głosu na obszarze rewitalizacji.

Wszelkie koszty zarządzania, które pojawią się podczas wdrażania Gminnego Programu Rewitalizacji, zostaną pokryte z budżetu Gminy Szydłowiec. Ważne jest, że koszty zarządzania GPR nie zostały precyzyjnie określone w dokumencie, ponieważ te zadania będą realizowane w ramach obowiązków poszczególnych komórek organizacyjnych Urzędu Miejskiego.

Rada Miejska w Szydłowcu

Rada Miejska w Szydłowcu pełni rolę organu przyjmującego Gminny Program Rewitalizacji w formie uchwały oraz nadzorującego jego realizację i osiągnięte efekty. Dodatkowo, ważnym zadaniem Rady Miejskiej będzie zapewnienie środków finansowych (zarówno wewnętrznych, jak i zewnętrznych) na wdrożenie konkretnych przedsięwzięć rewitalizacyjnych. Realizacja założeń Programu leży w kompetencjach władz samorządowych. Kluczowym czynnikiem, który przyczyni się do sukcesu, jest uspołecznienie procesów związanych z ich realizacją.

Burmistrz Szydłowca

Burmistrz Szydłowca odpowiada za bieżący nadzór nad wdrażaniem Gminnego Programu Rewitalizacji oraz inicjowanie ewentualnych korekt dokumentu. W przypadku potrzeby Burmistrz podejmuje decyzję o wprowadzeniu zmian lub aktualizacji Gminnego Programu Rewitalizacji.

Urząd Miejski w Szydłowcu

Urząd Miejski w Szydłowcu pełni funkcję koordynacyjną w procesie przygotowywania i opiniowania projektów uchwał Rady Miejskiej oraz zarządzeń. Realizacja konkretnych przedsięwzięć jest niezbędna do skutecznego wdrożenia założeń Programu. W celu

usprawnienia działań zawartych w dokumencie i osiągnięcia założonych celów, budżet gminy powinien być dostosowany do celów. Implementacja przedsięwzięć powinna natomiast zostać powierzona poszczególnym jednostkom według ich kompetencji, tzn. odpowiednim komórkom organizacyjnym w Urzędzie Miejskim lub samorządowym jednostkom organizacyjnym.

Do zadań Urzędu Miejskiego w Szydłowcu należą:

- koordynowanie procesów rewitalizacji na terenie gminy,
- zgłoszenie/aktualizacja/wykreślenie Programu do wykazu programów rewitalizacji gmin województwa mazowieckiego za pośrednictwem wniosku,
- długoterminowe prognozowanie budżetu gminy, w tym: opracowanie i aktualizacja Wieloletniej Prognozy Finansowej z uwzględnieniem projektów rewitalizacyjnych, wprowadzenie procesu hierarchizacji przedsięwzięć,
- przygotowanie oraz realizacja projektów (przygotowanie założeń, dokumentacji, pozyskanie zewnętrznych źródeł finansowania),
- współpraca z interesariuszami rewitalizacji, w tym z organizacjami pozarządowymi,
- monitoring realizacji projektów i ich zakładanych efektów,
- aktualizacja Gminnego Programu Rewitalizacji, w tym: współpraca i prowadzenie konsultacji społecznych z podmiotami lokalnymi w zakresie planowanych zmian,
- prowadzenie działań promocyjnych i informacyjnych.

Komitet Rewitalizacji

Komitet Rewitalizacji stanowi forum współpracy i dialogu interesariuszy z organami Gminy Szydłowiec w sprawach dotyczących przygotowania, prowadzenia i oceny rewitalizacji oraz pełni funkcję opiniodawczo-doradczą Burmistrza Szydłowca.

Rolą Komitetu Rewitalizacji jest doradztwo Burmistrzowi w zakresie dbałości o prawidłową realizację zapisów GPR oraz prowadzenie dialogu między interesariuszami procesu rewitalizacji a organami gminy. Zadania Komitetu Rewitalizacji obejmują:

- 1) opiniowanie dokumentów dotyczących rewitalizacji, w tym projektów aktualizacji i zmian Gminnego Programu Rewitalizacji Gminy Szydłowiec, przedkładanych przez Burmistrza Szydłowca.
- 2) podejmowanie inicjatyw i współdziałanie w procesie rewitalizacji, w tym w działaniach służących rozwijaniu dialogu między interesariuszami rewitalizacji.
- 3) przedkładanie Burmistrzowi Szydłowca propozycji działań w zakresie zaspokajania potrzeb i oczekiwań interesariuszy rewitalizacji.

Zasady wyznaczania składu oraz zasady działania Komitetu Rewitalizacji określa Rada Miejska w Szydłowcu w drodze uchwały, zapewniając przejrzysty mechanizm wyłaniania przez interesariuszy ich przedstawicieli, przed uchwaleniem gminnego programu rewitalizacji albo w terminie nie dłuższym niż 3 miesiące licząc od dnia jego uchwalenia. Podjęcie uchwały w tej

sprawie będzie poprzedzone konsultacjami społecznymi. Burmistrz Szydłowca niezwłocznie po podjęciu uchwały powoła w drodze zarządzenia Komitet Rewitalizacji.

Poniższa tabela przedstawia ramowy harmonogram realizacji Gminnego Programu Rewitalizacji Gminy Szydłowiec.

Tabela 9. Ramowy harmonogram realizacji Gminnego Programu Rewitalizacji Gminy Szydłowiec

Lp.	Nazwa przedsięwzięcia	2024	2025	2026	2027	2028	2029	2030
1.	Modernizacja zabytkowego Ratusza Miejskiego w Szydłowcu w celu jego zachowania i utrwalenia				x	x	x	x
2.	Modernizacja zabytkowego Zamku w Szydłowcu		x	x	x	x	x	x
3.	Poprawa jakości życia i zwiększenia miejsc wypoczynku mieszkańców poprzez wybudowanie tężni solankowej nad Zalewem w Szydłowcu			x	x	x		
4.	Budowa parku wodnego przy zalewie w Szydłowcu				x	x	x	x
5.	Zwiększenie poziomu bezpieczeństwa mieszkańców poprzez budowę, przebudowę oraz remont dróg na terenie rewitalizacyjnym w Gminie Szydłowiec		x	x	x	x	x	x
6.	Zwiększenie poziomu bezpieczeństwa mieszkańców poprzez budowę dróg rowerowych na terenie rewitalizacji w Gminie Szydłowiec		x	x	x	x	x	x
7.	Modernizacja kanalizacji sanitarnej i deszczowej na terenie rewitalizacji w Gminie Szydłowiec		x	x	x	x		
8.	Kontynuacja budowy deptaku w kierunku ul. Kąpielowej w Szydłowcu		x	x	x			
9.	Modernizacja oświetlenia ulicznego na terenie rewitalizacji w Gminie Szydłowiec		x	x	x	x		
10.	Budowa miejsc parkingowych na terenie rewitalizacji w Gminie Szydłowiec		x	x	x	x	x	x
11.	Rewitalizacja Placu M. Konopnickiej w Szydłowcu		x	x	x	x		
12.	Rewitalizacja Placu Wolności w Szydłowcu		x	x	x	x		
13.	Modernizacja zabytkowego Kościoła św. Zygmunta w Szydłowcu w celu jego zachowania i utrwalenia		x	x	x	x	x	x
14.	Sierpniowe widowisko uliczne		x	x	x	x	x	x
15.	Zwiększenie dostępności budynku Starostwa Powiatowego w Szydłowcu poprzez budowę klatki schodowej wraz z windą przystosowaną dla osób z niepełnosprawnością		x	x	x	x	x	x
16.	Przebudowa budynku przy ul. Radomskiej 38 w Szydłowcu		x	x	x	x	x	x
PU1.	Piknik rodzinny w parku Radziwiłłowskim – weź koc i chodź		x	x	x	x	x	x
PU2.	Szydłowieckie Zygmunty		x	x	x	x	x	x
PU3.	Aktywny senior w Gminie Szydłowiec		x	x	x	x	x	x

System monitoringu i oceny skuteczności działań oraz system wprowadzania modyfikacji w reakcji na zmiany w otoczeniu GPR

Opracowany system zarządzania Gminnym Programem Rewitalizacji Gminy Szydłowiec zapewni konstruktywne wykorzystanie dokumentu oraz systematyczną realizację wyznaczonych w nim zadań. Odpowiedzialność za wdrożenie i ocenę efektywności działań ujętych w dokumencie spoczywa głównie na Burmistrzu Szydłowca, który będzie współpracować z komórkami organizacyjnymi Urzędu Miejskiego w Szydłowcu oraz Komitetem Rewitalizacji.

Zgodnie z ustawą, GPR podlega ocenie aktualności i stopnia realizacji co najmniej raz na trzy lata. W celu spełnienia ustawowego wymogu, monitoring GPR będzie odbywał się co 2 lata. Sprawne funkcjonowanie systemu monitoringu i ewaluacji działań jest kluczowe dla skutecznego zarządzania projektem. Głównym celem monitoringu jest weryfikacja skuteczności działań zapisanych w dokumencie. Bieżący monitoring umożliwi również korygowanie działań, co wpływa na podniesienie efektywności polityk publicznych. Dodatkowo, zapewnia szybką reakcję w przypadku pojawienia się jakichkolwiek komplikacji. Omówienie prawidłowo funkcjonującego monitoringu i oceny działań stanowi integralną część zarządzania projektem i należyty przebieg procesu jego realizacji.

Monitoring realizowany będzie przez Urząd Miejski w Szydłowcu przy wsparciu Komitetu Rewitalizacji. W proces ten włączy zostaną również interesariusze rewitalizacji.

Proces monitorowania obejmować będzie opracowywanie raportów okresowych, które przygotowywane będą przez Urząd Miejski w Szydłowcu. Raporty te oparte będą na danych zgromadzonych przez instytucje i osoby uczestniczące w procesie rewitalizacji, po zakończeniu realizacji poszczególnych zadań oraz wskaźników monitorujących efektywność Programu. Raporty okresowe stanowić będą podstawę raportów ewaluacyjnych weryfikujących efektywność realizacji. Proces monitoringu przebiegać będzie w następujący sposób:

- monitorowanie w całym okresie realizacji Gminnego Programu Rewitalizacji stopnia osiągnięcia wskazanych celów oraz ich aktualności,
- kontrolowanie etapów systemu wdrażania GPR.

Efektywne przeprowadzenie przedsięwzięć rewitalizacyjnych w Gminie Szydłowiec będzie polegało na monitorowaniu wydatków oraz efektów rzeczowych przedsięwzięć. Monitorowanie powinno obejmować następujące etapy: zbieranie, raportowanie i interpretowanie danych, opisując postęp i efekty realizowanego dokumentu.

Monitoring rzeczowy obejmie pozyskiwanie informacji o postępach w realizacji zaplanowanych działań, przedstawi efekty ich wdrażania, a także zapewni zgodność z założeniami Programu. Monitoring finansowy umożliwi kontrolę aspektów finansowych inwestycji, a interesariuszom rewitalizacji dostarczy informacji na temat możliwości finansowania zewnętrznego.

Istotnym elementem raportu monitoringowego będzie zestawienie mierników realizacji Gminnego Programu Rewitalizacji, umożliwiających ocenę efektów rzeczowych realizacji projektów. Przedstawione zostały one w Tabeli 10. Należy zauważyć, że przyjęte mierniki należy dostosować do dostępnych możliwości i potrzeb, zatem katalog wskaźników można poszerzyć o dodatkowe, bardziej szczegółowe pozycje. Wskaźniki wykorzystywane do monitoringu opracowano na podstawie zdiagnozowanych potrzeb rewitalizacyjnych, dzięki czemu możliwe będzie określenie stopnia ich zaspokojenia.

Tabela 10. Mierniki realizacji Gminnego Programu Rewitalizacji

Typ miernika	Źródło danych	Rok bazowy (stan na 31.12.2023 r. /rok 2023)	Rok prognozowany - docelowy (2030)
Cel 1: Poprawa jakości życia na obszarze rewitalizacji poprzez ożywienie społeczno-gospodarcze i niwelowanie negatywnych zjawisk społeczno-ekonomicznych, w tym kreowanie warunków do rozwoju, aktywizacji i integracji lokalnej społeczności na obszarze rewitalizacji			
Liczba osób korzystających z pomocy społecznej na 100 mieszkańców	Miejski Ośrodek Pomocy Społecznej w Szydłowcu	4,66	Spadek wartości wskaźnika
Liczba osób korzystających z pomocy społecznej z powodu ubóstwa na 100 mieszkańców	Miejski Ośrodek Pomocy Społecznej w Szydłowcu	2,82	Spadek wartości wskaźnika
Liczba osób bezrobotnych na 100 mieszkańców	Powiatowy Urząd Pracy w Szydłowcu	21,37	Spadek wartości wskaźnika
Liczba przestępstw na 100 mieszkańców	Komenda Powiatowa Policji w Szydłowcu	2,40	Spadek wartości wskaźnika
Cel 2: Podniesienie poziomu dostępności oraz rozwój przedsiębiorczości poprzez poprawę układu funkcjonalnego oraz uporządkowanie przestrzeni publicznej			
Liczba zarejestrowanych podmiotów gospodarczych na 100 mieszkańców	Rejestr REGON	16,51	Wzrost wartości wskaźnika
Liczba nowo zarejestrowanych podmiotów gospodarczych (tj. po 2022 r.) na 100 mieszkańców	Rejestr REGON	0,00	Wzrost wartości wskaźnika
Udział osób bezrobotnych z wykształceniem podstawowym w ogólnej liczbie bezrobotnych	Powiatowy Urząd Pracy w Szydłowcu	5,3%	Spadek wartości wskaźnika
Cel 3: Poprawa standardów jakości środowiska naturalnego przy wykorzystaniu działań infrastrukturalnych, proekologicznych i edukacyjnych			
Liczba wyrobów zawierających azbest (t) w przeliczeniu na 100 mieszkańców	Urząd Miejski w Szydłowcu	28,51	Spadek wartości wskaźnika
Odsetek mieszkańców korzystających z kanalizacji	Urząd Miejski w Szydłowcu	87,0%	Wzrost wartości wskaźnika

Stopień wdrażania i postępy w realizacji konkretnych projektów będą systematycznie monitorowane przy użyciu karty monitoringu projektu (Tabela 11). Każdy podmiot

wykonawczy powinien wypełnić kartę oceny projektu zgodnie z poniższym wzorem po zakończeniu realizacji projektu. Dzięki takim kartom możliwe będzie monitorowanie rezultatu z perspektywy pojedynczej inwestycji, co umożliwi opisanie i porównanie efektów w sposób przejrzysty i jednoznaczny. Posiadanie kart monitoringu projektów już zrealizowanych inwestycji umożliwi ocenę ich skuteczności, a także oszacowanie potencjalnych zagrożeń i szans związanych z inwestycjami o podobnym charakterze w przyszłości. Wszystko to w następnych latach procesu rewitalizacji będzie stanowić doskonały punkt odniesienia do przeprowadzenia monitoringu.

Dodatkowo zaleca się publikację wyników monitoringu w Biuletynie Informacji Publicznej Urzędu Miejskiego w Szydłowcu, na stronie internetowej urzędu oraz na profilach społecznościowych gminy. Pozwoli to lokalnej społeczności na zapoznanie się z wynikami monitoringu GPR.

Tabela 11. Wzór karty monitoringu Gminnego Programu Rewitalizacji

Nazwa Projektu		
Opis realizowanych zadań w roku sprawozdawczym		
Podmiot realizujący projekt		
Partnerzy realizacji projektu uczestniczący w zadaniach w danym roku (zaangażowani interesariusze)		
Sposób włączenia interesariuszy		
Wartość wskaźników		
Data rozpoczęcia realizacji		
Data zakończenia		
Planowane nakłady finansowe na realizację projektu w trakcie roku	własne	zewnętrzne
Całkowite poniesione nakłady finansowe na realizację projektu:		
Możliwe ryzyka dalszej realizacji projektu:		
Propozycje działań minimalizujących ryzyka		

Źródło: opracowanie własne

Ewaluacja Gminnego Programu Rewitalizacji umożliwi ocenę wpływu programu oraz pomocy publicznej, w tym pomocy strukturalnej Unii Europejskiej, w odniesieniu do założonych celów. Wyniki tej oceny powinny być wykorzystane do optymalnego dostosowania realizowanych przedsięwzięć do rzeczywistych potrzeb oraz efektywnego wykorzystania środków. Warunkiem dobrej oceny jest dostępność danych i terminowe raportowanie przez wszystkie podmioty zaangażowane w system wdrażania programu.

Z uwagi na horyzont czasowy obowiązywania dokumentu, może zaistnieć konieczność aktualizacji Gminnego Programu Rewitalizacji. Dlatego program ten ma formę otwartą.

Aktualizacja GPR będzie miała miejsce w przypadku zmian w wymogach prawnych, nowych wyzwań w gminie, zmian w otoczeniu czy konieczności dodania nowych przedsięwzięć. Nowi odbiorcy oraz charakter nowych przedsięwzięć będą determinowane przez zmianę sytuacji społeczno-gospodarczej Szydłowca, potrzeby mieszkańców obszarów zdegradowanych i rewitalizacji, możliwości budżetu gminy oraz dostępność środków zewnętrznych. Informacje odnośnie stanu realizacji GPR oraz ewentualne zamierzenia aktualizacji dokumentu będą publicznie udostępniane. W przypadku aktualizacji Gminnego Programu Rewitalizacji zostanie ona poprzedzona stosownymi pogłębionymi konsultacjami społecznymi.

Niezbędne zmiany w uchwałach

Określenie niezbędnych zmian w uchwale, o której mowa w art. 7, ust. 3

Zgodnie z ustawą o rewitalizacji z dnia 9 października 2015 roku (Dz. U. 2024 r. poz. 278) Komitet Rewitalizacji stanowi forum współpracy i dialogu interesariuszy z organami gminy w sprawach dotyczących przygotowania, prowadzenia i oceny rewitalizacji oraz pełni funkcję opiniodawczo-doradczą wójta, burmistrza albo prezydenta miasta. Zasady wyznaczania składu oraz zasady działania Komitetu Rewitalizacji określone zostały w Uchwale nr II/4/24 Rady Miejskiej w Szydłowcu z dnia 16 maja 2024 r. w sprawie określania zasad wyznaczania składu oraz zasad działania Komitetu Rewitalizacji Gminy Szydłowiec. *Gminny Program Rewitalizacji Gminy Szydłowiec na lata 2024-2030* nie przewiduje zmian w powyższej uchwale.

Specjalna Strefa Rewitalizacji

W *Gminnym Programie Rewitalizacji Gminy Szydłowiec na lata 2024-2030* nie przewiduje się ustalenia na obszarze rewitalizacji Specjalnej Strefy Rewitalizacji, o której mowa w art. 25 ustawy o rewitalizacji z dnia 9 października 2015 roku.

Zmiany w uchwałach o ochronie praw lokatorów, mieszkaniowym zasobie gminy i o zmianie Kodeksu cywilnego

Gminny Program Rewitalizacji Gminy Szydłowiec na lata 2024-2030 nie przewiduje zmian w uchwałach, o których mowa w art. 21 ust. 1 ustawy z dnia 21 czerwca 2001 r. o ochronie praw lokatorów, mieszkaniowym zasobie gminy i o zmianie Kodeksu cywilnego.

Zmiany w studium uwarunkowań i kierunków zagospodarowania przestrzennego

Obecnie obowiązujące Studium Uwarunkowań i Kierunków Zagospodarowania Przestrzennego Gminy Szydłowiec, zostało przyjęte uchwałą Nr XXXV/248/21 Rady Miejskiej w Szydłowcu z dnia 22 listopada 2021 r.

W związku z tym, że Studium w swojej treści odnosi się do Gminnego Programu Rewitalizacji Gminy Szydłowiec na lata 2016-2023, przyjętego uchwałą Nr XXXIII/213/17 Rady Miejskiej w Szydłowcu z dnia 21 kwietnia 2017 r., wskazując na granice obszaru rewitalizacji wytyczonego na podstawie diagnozy służącej wyznaczeniu obszaru zdegradowanego i obszaru

rewitalizacji, przyjętej uchwałą Nr 149/XXIII/16 Rady Miasta Szydłowiec z dnia 30 sierpnia 2016 r., występuje konieczność jego aktualizacji z uwzględnieniem granic obszaru rewitalizacji przyjętych uchwałą nr LV/405/23 Rady Miejskiej w Szydłowcu z dnia 25 października 2023 r. w sprawie wyznaczenia obszaru zdegradowanego i obszaru rewitalizacji Gminy Szydłowiec.

W związku z wejściem w życie w dniu 24 września 2023 r. przepisów ustawy z dnia 7 lipca 2023 r. o zmianie ustawy o planowaniu i zagospodarowaniu przestrzennym oraz niektórych innych ustaw, na gminach ciąży obowiązek sporządzenia planów ogólnych do 31.12.2025 roku, rekomenduje się priorytetowe przystąpienie do sporządzenia planu ogólnego, który zastąpi Studium Uwarunkowań i Kierunków Zagospodarowania Przestrzennego.

Zmiany w miejscowych planach zagospodarowania przestrzennego

Na obszarze rewitalizacji obowiązują następujące plany miejscowe:

- Miejscowy plan zagospodarowania przestrzennego obszaru południowo - zachodniej części Miasta Szydłowca, przyjęty uchwałą nr 236/XXXIX/14 Rady Miejskiej w Szydłowcu z dnia 26 maja 2014 r. i zmieniony uchwałą nr XLVIII/327/18 Rady Miejskiej w Szydłowcu z dnia 21 sierpnia 2018 r.,
- Miejscowy plan zagospodarowania przestrzennego obszaru – Strefa historycznego centrum S1 w mieście Szydłowcu, przyjęty uchwałą nr 212/XLIII/09 Rady Miejskiej w Szydłowcu z dnia 23 września 2009 r.,
- Miejscowy plan zagospodarowania przestrzennego obszaru sołectw Szydłówek I i Szydłówek II gmina Szydłowiec ETAP I, przyjęty uchwałą nr 256/XLIII/14 Rady Miejskiej w Szydłowcu z dnia 29 września 2014 r.,
- Miejscowy plan zagospodarowania przestrzennego części obszaru sołectwa Szydłówek I, przyjęty uchwałą nr L/377/23 Rady Miejskiej w Szydłowcu z dnia 27 marca 2023 r.

W zależności od ostatecznie przyjętej lokalizacji i zakresu inwestycji przedsięwzięcia nr 4, tj. budowy parku wodnego przy zalewie w Szydłowcu, może wystąpić konieczność aktualizacji miejscowego planu zagospodarowania przestrzennego południowo-zachodniej części miasta Szydłowca, część I, w zakresie wydzielenia dodatkowej strefy usług turystyki, sportu i rekreacji.

Ocena oddziaływania na środowisko

ROZDZIAŁ ZOSTANIE UZUPEŁNIONY.

Załącznik graficzny przedstawiający podstawowe kierunki zmian funkcjonalno-przestrzennych obszaru rewitalizacji

Załącznik graficzny do GPR stanowią odrębne pliki, gdyż z uwagi na ich duży rozmiar nie jest możliwe zamieszczenie ich w niniejszym opracowaniu:

1. Załącznik graficzny do GPR Gminy Szydłowiec cz. 1 – podobszar I (Obszar II);
2. Załącznik graficzny do GPR Gminy Szydłowiec cz. 2 – podobszar II (Szydłówek);
3. Załącznik graficzny do GPR Gminy Szydłowiec cz. 3 – podobszar III (Wola Korzeniowa);

Spis rysunków

Rysunek 1. Lokalne potencjały podobszaru I.....	25
Rysunek 2. Lokalne potencjały podobszaru II.....	29
Rysunek 3. Lokalne potencjały podobszaru III	33
Rysunek 4. Potrzeby rewitalizacyjne	35

Spis tabel

Tabela 1. Obszar rewitalizacji.....	7
Tabela 2. Skrócone podsumowanie wyników analizy wskaźnikowej	9
Tabela 3. Dane wskaźnikowe, które nie zostały ujęte w diagnozie delimitacyjnej	10
Tabela 4. Średnie wyniki egzaminu ósmoklasisty w 2023 r.	12
Tabela 5. Macierz korelacji przedsięwzięć z poszczególnymi sferami.....	77
Tabela 6. Komplementarność problemowa – powiązanie potrzeb rewitalizacji, celów rewitalizacji i kierunków działań rewitalizacyjnych wraz z przedsięwzięciami rewitalizacyjnymi	78
Tabela 7. Lista wybranych projektów dofinansowanych z Funduszy Europejskich w latach 2014-2020	79
Tabela 8. Plan finansowy dla Gminnego Programu Rewitalizacji Gminy Szydłowiec na lata 2024-2030 – lista przedsięwzięć podstawowych.....	82
Tabela 9. Ramowy harmonogram realizacji Gminnego Programu Rewitalizacji Gminy Szydłowiec.....	92
Tabela 10. Mierniki realizacji Gminnego Programu Rewitalizacji.....	94
Tabela 11. Wzór karty monitoringu Gminnego Programu Rewitalizacji	95

