

**MAPA DO CELÓW PROJEKTOWYCH**  
 skala 1 : 500  
 sekcja mapy zasadniczej 134.314.091.2-092.1-092.3  
 Aktualna w granicach lokalizacji oznaczonej kolorem czerwonym  
 dz. nr 4027/9 (targowica miejska) ul Wschodnia  
 MIEJSCOWOŚĆ : SZYDLÓWIEC  
 \* GMINA : SZYDLÓWIEC \* POWIAT SZYDLÓWIECKI \* WOJ. MAZOWIECKIE \*  
 Szydłowiec – marzec 2009

Wszelkie trwałe obiekty budowlane podlegają wyczerpieniu oraz geodezyjnej inwentaryzacji przez jednostki wykonawstwa geodezyjnego

**GEODETA UPRAWNIONY**  
 Leszek Tokarski  
 świadectwo nr 11223  
 26-500 Szydłowiec ul. Iżęcka 10

**STAROSTWO POWIATOWE w SZYDLÓWCU**  
 Powiatowy Ośrodek Dokumentacji Geodezyjnej i Kartograficznej




W obszarze oznaczonym linią czerwoną dokonano aktualizacji treści mapy zasadniczej. Dokumenty z pomiaru uzupełniającego przyjęto do zasobu powiatowego w dniu 15.03.2009 i zarejestrowano pod nr 1380-63/2009. Niniejsza mapa może służyć do celów projektowych. Projektowane obiekty budowlane wymagające pozwolenia na budowę podlegają wyczerpieniu i inwentaryzacji powyższymi przez jednostki uprawnione do wykonywania prac geodezyjnych.

15.03.2009  
 (miejscowość i data)

**Grażyna Niewadziś**  
 Inżynier  
 w Wydziale Geodezji, Kartografii i Katastru, Nieruchomości

**inż. JERZY WAJGNER**  
 Uprawnienia budowlane do projektowania bez ograniczeń w specjalności instalacyjnej w zakresie sieci, instalacji i urządzeń wodociągowych, kanalizacyjnych, ciepłowniczych, wentylacyjnych i gazowych, nr ewid. -UAN-II-K/8386/RY/10/85 -GP-III-73421/49/91

**OZNACZENIA:**

-  PROJ. KANALIZACJA DESZCZOWA
-  PROJ. PRZYŁĄCZE KANAL. SANITARNEJ
-  PROJ. PRZYŁĄCZE WODOCIĄGOWE

**STAROSTWO POWIATOWE w Szydłowiecu**  
 Zespół uzgodnienia Dokumentacji Projektowej Urzędów Inżynierskich

Na podstawie art.26 ust 1 ustawy z dnia 17 marca 1969 r. - Prawo geodezyjne i kartograficzne (Dz.U. z 2000, Nr 100, poz.1268 i dr 123, poz.1268) uzgodniono użycowanie projektowanych sieci uzbrojenia terenu: sieci kanalizacyjnej, deszczowej, przyłącze kanalizacyjnej sanitarnej, sieci wodociągowej.

Uprawniona jednostka sieci uzbrojenia terenu podlega wyczerpieniu i geodezyjnej inwentaryzacji powyższymi przez jednostki uprawnione do wykonywania prac geodezyjnych. W celu przeprowadzenia niniejszej sieci uzbrojenia terenu z uzgodnionymi sieciami w obszarze zabudowy (z wyjątkiem części z wyłączeniem z planu miejscowego) powołanych przez zarząd powiatu, powiatowych służb technicznych organów administracji samorządowej - geodezyjnej.

Uprawniona jednostka projektowa sieci uzbrojenia terenu zachowuje w całości prawo do 3 lat od dnia wydania opinii w sprawie uzgodnienia projektowanych sieci uzbrojenia terenu. Uzgodnienia traci ważność w przypadku, o którym mowa w art 17 rozporządzenia Ministra Planowania i Budownictwa z dnia 2 kwietnia 2007 r. w sprawie geodezyjnej inwentaryzacji sieci uzbrojenia terenu oraz sposobów ogólnych dokumentacji projektowej (Dz.U. Nr 31, poz.466).

02/2010  
 (tytuł, obł. i in.)

(imię i nazwisko, podpis, przewidywanego zamieszka)

**PRZEWODNICZĄCY ZESPÓŁ**  
 Grażyna Niewadziś

