

INWESTOR:



Gmina Szydłowiec
pl. Rynek Wielki 1
26-500 Szydłowiec

STAROSTWO POWIATOWE
w Szydłowiec
WYDZIAŁ BUDOWNICTWA
I ARCHITEKTURY

Załącznik do zgłoszenia

nr 51/18222

z dnia 18.08.2017

Z up. STAROSTY

mgr inż. Tadeusz Poziomkowski
NACZELNIK WYDZIAŁU
Budownictwa i Architektury

NAZWA ZADANIA:

**„Przebudowa drogi gminnej wewnętrznej w miejscowości Barak
gmina Szydłowiec”**

Dz.nr ewid.: 812/2

Obręb: Barak

Kategoria obiektu budowlanego: IV, XXV

STADIUM:

DOKUMENTACJA TECHNICZNA

Autorzy opracowania	Imię i nazwisko	Nr uprawnień	Podpis	Data
Projektował:	mgr inż. Dominik Kargul	SWK/0081/PBD/15		10.2017
Opracował:	mgr inż. Łukasz Pawłowski	-		10.2017

SPIS ZAWARTOŚCI DOKUMENTACJI TECHNICZNEJ

UPRAWNIENIA PROJEKTANTA.....	3
ZAŚWIADCZENIE O PRZYNALEŻNOŚCI DO ŚOIIB.....	5
OPIS TECHNICZNY	6
1. Podstawa opracowania	6
2. Przedmiot opracowania	6
3. Istniejący stan zagospodarowania.....	6
4. Projektowane zagospodarowanie terenu.....	6
5. Obiekt w układzie wysokościowym.....	6
6. Przyjęte rozwiązania projektowe	7
7. Projektowana konstrukcja nawierzchni.....	7
8. Dane określające wpływ eksploatacji górniczej na działkę lub teren zamierzenia budowlanego.....	7
9. Dane informujące, czy działka lub teren, na którym jest projektowany obiekt budowlany, są wpisane do rejestru zabytków oraz czy podlegają ochronie na podstawie ustaleń miejscowego planu zagospodarowania przestrzennego	8
10. Stan własności	8
11. Obszar oddziaływania inwestycji.....	8
12. Zagrożenia	8
CZĘŚĆ RYSUNKOWA	9
Rysunek nr 1. Plan sytuacyjny	
Rysunek nr 3. Projektowana niweleta	
Rysunek nr 5. Przekroje charakterystyczne	

UPRAWNIENIA PROJEKTANTA



ŚWIĘTOKRZYSKA
OKRĘGOWA
I Z B A
INŻYNIERÓW
BUDOWNICTWA

Kielce, dnia 29 czerwca 2015r.

Okręgowa Komisja Kwalifikacyjna
sygn. akt SK-0054-0039(2)/15

DECYZJA

Na podstawie art. 24 ust. 1 pkt 2 ustawy z dnia 15 grudnia 2000r. o samorządach zawodowych architektów oraz inżynierów budownictwa (*Dz.U. z 2014r. poz. 1946 z późn. zm.*) i art. 12 ust. 2 i ust. 3, ust. 4c pkt 1, art. 14 ust. 1 pkt 3b ustawy z dnia 7 lipca 1994r. Prawo budowlane (*Dz.U. z 2013r. poz. 1409 z późn. zm.*) oraz § 10 i § 13 ust. 4 rozporządzenia Ministra Infrastruktury i Rozwoju z dnia 11 września 2014r. w sprawie samodzielnych funkcji technicznych w budownictwie (*Dz. U. z 2014r. poz. 1278*), po ustaleniu, że zostały spełnione warunki w zakresie przygotowania zawodowego oraz po złożeniu egzaminu na uprawnienia budowlane z wynikiem pozytywnym

Pan Dominik Grzegorz Kargul
magister inżynier budownictwa
ur. dnia 29 grudnia 1985 roku w Opatowie
otrzymuje
UPRAWNIENIA BUDOWLANE
nr ewidencyjny SWK/0081/PBD/15
do projektowania
w specjalności inżynierskiej drogowej
bez ograniczeń.


UZASADNIENIE

W związku z uwzględnieniem w całości żądania strony, na podstawie art. 107 § 4 K.p.a. odstępuje się od uzasadnienia decyzji. Zakres nadanych uprawnień budowlanych wskazano na odwrocie decyzji.

Pouczenie

Od niniejszej decyzji służy odwołanie do Krajowej Komisji Kwalifikacyjnej Polskiej Izby Inżynierów Budownictwa w Warszawie, za pośrednictwem Okręgowej Komisji Kwalifikacyjnej Świętokrzyskiej Izby Inżynierów Budownictwa w Kielcach w terminie 14 dni od daty jej doręczenia.


Skład orzekający Okręgowej Komisji Kwalifikacyjnej



mgr inż. Andrzej Pieniążek
Przewodniczący składu orzekającego



Otrzymują:

1. Pan Dominik Grzegorz Kargul
Baćkowice 116
27-552 Baćkowice
2. Okręgowa Rada ŚOIIB
3. Główny Inspektor Nadzoru Budowlanego
4. a/a


mgr inż. Stefan Szałkowski
Członek składu orzekającego


mgr inż. Elżbieta Chociaj
Członek składu orzekającego

Uprawnienia budowlane nadane

Panu Dominikowi Grzegorzowi Kargulowi
magistrowi inżynierowi budownictwa

ur. dnia 29 grudnia 1985 roku w Opatowie

nr ewidencyjny SWK/0081/PBD/15

do projektowania

**w specjalności inżynieryjnej drogowej
bez ograniczeń**

upoważniają:

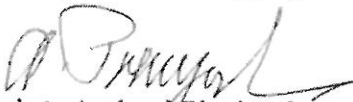
I. Na mocy art. 12 ust. 1 pkt 1 i 5 ustawy - Prawo budowlane do:


- projektowania, sprawdzania projektów architektoniczno-budowlanych i sprawowania nadzoru autorskiego;
- sprawowania kontroli technicznej utrzymania obiektów budowlanych.


II. Na mocy § 10 i § 13 ust. 4 rozporządzenia Ministra Infrastruktury i Rozwoju w sprawie samodzielnych funkcji technicznych w budownictwie do:

- sporządzania projektu zagospodarowania działki lub terenu, w zakresie tej specjalności;
- projektowania obiektu budowlanego, takim jak:
 - 1) droga w rozumieniu przepisów o drogach publicznych, z wyłączeniem drogowych obiektów inżynierskich oprócz przepustów;
 - 2) droga dla ruchu i postoju statków powietrznych oraz przepust.

Skład orzekający Okręgowej Komisji Kwalifikacyjnej


mgr inż. Andrzej Pieniążek
Przewodniczący składu orzekającego


mgr inż. Stefan Szałkowski
Członek składu orzekającego


mgr inż. Elżbieta Chociaj
Członek składu orzekającego

ZAŚWIADCZENIE O PRZYNALEŻNOŚCI DO ŚOIIB



ŚWIĘTOKRZYSKA
OKRĘGOWA
IZBA
INŻYNIERÓW
BUDOWNICTWA

Kielce, dn. 19 styczeń 2017

Zaświadczenie

Pan(i) Kargul Dominik Grzegorz

miejsce zamieszkania :

Baćkowice 116

27-552 Baćkowice

jest członkiem Świętokrzyskiej Okręgowej Izby Inżynierów Budownictwa

o numerze ewidencyjnym : SWK/BD/0013/16

i posiada wymagane ubezpieczenie od odpowiedzialności cywilnej.

Niniejsze zaświadczenie jest ważne od dnia 01-02-2017 do 31-01-2018

Z up. Przewodniczącego ŚOIIB

mgr inż. Wiesława Sobańska
DYREKTOR BIURA

Świętokrzyska Okręgowa Izba Inżynierów Budownictwa
25-304 Kielce, ul. Leonarda 18: tel. 41 344 94 13, tel. kom. 694 912 692, fax 41 344 63 82
www.swk.piiib.org.pl, e-mail: swk@piiib.org.pl

Bank Pekao S.A. | O/Kielce, nr rach. 98 124013721111000012505214

Godziny pracy biura: poniedziałek, wtorek, czwartek, piątek - od 10:00 do 16:00, środa - nieczynne

Godziny pracy czytelní: wtorek - od 10:00 do 16:00

OPIS TECHNICZNY

1. Podstawa opracowania

- Mapa zasadnicza z pomiarami geodezyjnymi.
- Umowa z Inwestorem.
- Rozporządzenie z dnia 2 marca 1999 r. Ministra Infrastruktury i Gospodarki Morskiej *w sprawie warunków technicznych jakim powinny odpowiadać drogi publiczne i ich usytuowanie* (Dz. U. 2016 poz. 124).
- Ustawa z dnia 7 lipca 1994 r. Prawo budowlane (Dz.U. 2017 poz. 1332).
- Ustawa z dnia 21 marca 1985 r. o drogach publicznych (Dz.U. 2016 poz. 1440).

2. Przedmiot opracowania

Przedmiotem inwestycji jest „Przebudowa drogi gminnej wewnętrznej w miejscowości Barak gmina Szydłowiec”.

3. Istniejący stan zagospodarowania

Przedmiotowa inwestycja zlokalizowana jest w miejscowości Barak, powiat szydłowiecki. Przyległy do planowanej inwestycji teren charakteryzuje się zabudową jednorodzinną i zagrodową. Przyległe do drogi działki stanowią również użytki rolne, nieużytki oraz tereny zalesione.

Droga gminna wewnętrzna w miejscowości barak charakteryzuje się nawierzchnią utwardzoną o zmiennej szerokości od 3 do 3,5 m. Pobocza są porośnięte trawą. Odwodnienie drogi odbywa się w sposób powierzchniowy do lewostronnego rowu.

Istniejąca nawierzchnia z uwagi na licznie występujące wyboje, nierówności i uszkodzenia jest w złym stanie technicznym i wymaga natychmiastowej ingerencji.

4. Projektowane zagospodarowanie terenu

Projekt obejmuje budowę drogi gminnej wewnętrznej klasy technicznej D w miejscowości Barak o długości ok. 425 m Szerokość projektowanej jezdni asfaltowej wynosi 3,5 m, a obustronnych poboczy z kruszywa po 0,75 m. Zaprojektowano powierzchniowe odwodnienie (przez zastosowanie spadków poprzecznych i podłużnych) zgodne ze stanem istniejącym i ukształtowaniem terenu.

5. Obiekt w układzie wysokościowym

Zaprojektowane usytuowanie wysokościowe drogi gminnej wewnętrznej dostosowano do istniejących rzędnych oraz terenu przyległego.

6. Przyjęte rozwiązania projektowe

Parametry techniczne projektowanej drogi gminnej:

- klasa techniczna: D,
- kategoria ruchu: KR1,
- szerokości jezdni: 3,5 m,
- szerokość poboczy: 0,75 m,
- nawierzchnia: asfaltowa,
- odwodnienie: powierzchniowe zgodne ze stanem istniejącym
- spadek poprzeczny: daszkowy i jednostronny 2%.

7. Projektowana konstrukcja nawierzchni

Konstrukcję nawierzchni zaprojektowano w oparciu o Katalog Typowych Konstrukcji Nawierzchni Podatnych i Półsztywnych (Załącznik do zarządzenia Nr 31 Generalnego Dyrektora Dróg Krajowych i Autostrad z dnia 16.06.2014 r.).

Przyjęta konstrukcja nawierzchni:

Konstrukcja nawierzchni drogi gminnej:

- warstwa ścieralna z betonu asfaltowego AC11S z asfaltem 50/70 – gr. 4 cm
- warstwa wiążąca z betonu asfaltowego AC16W z asfaltem 500/70 – gr. 5 cm
- podbudowa zasadnicza z mieszanki niezwiązanej z kruszywem 0/63,5|
– gr. 20 cm
- warstwa mrozochronna z mieszanki związanej spoiwem hydraulicznym C_{3/4}
gr. 20 cm

8. Dane określające wpływ eksploatacji górniczej na działkę lub teren zamierzenia budowlanego

Teren, na którym projektowany jest obiekt budowlany nie znajduje się w obszarze ani na terenie górniczym.

9. Dane informujące, czy działka lub teren, na którym jest projektowany obiekt budowlany, są wpisane do rejestru zabytków oraz czy podlegają ochronie na podstawie ustaleń miejscowego planu zagospodarowania przestrzennego

Teren, na którym projektowany jest obiekt budowlany nie jest wpisany do rejestru zabytków.

Teren przedmiotowego zamierzenia inwestycyjnego nie jest objęty żadnym obowiązującym miejscowym planem zagospodarowania przestrzennego.

Inwestycja zlokalizowana jest poza obszarami stanowiącymi formy ochrony przyrody, określonymi w ustawie z dnia 16 kwietnia 2004 r. o ochronie przyrody (Dz.U. 2016 poz. 2134).

10. Stan własności

Przedmiotowa inwestycja została zaprojektowana na terenie należącym do zarządcy drogi gminnej – Gminy Szydłowiec.

11. Obszar oddziaływania inwestycji

Obszar oddziaływania inwestycji mieści się w granicy pasa drogowego

12. Zagrożenia

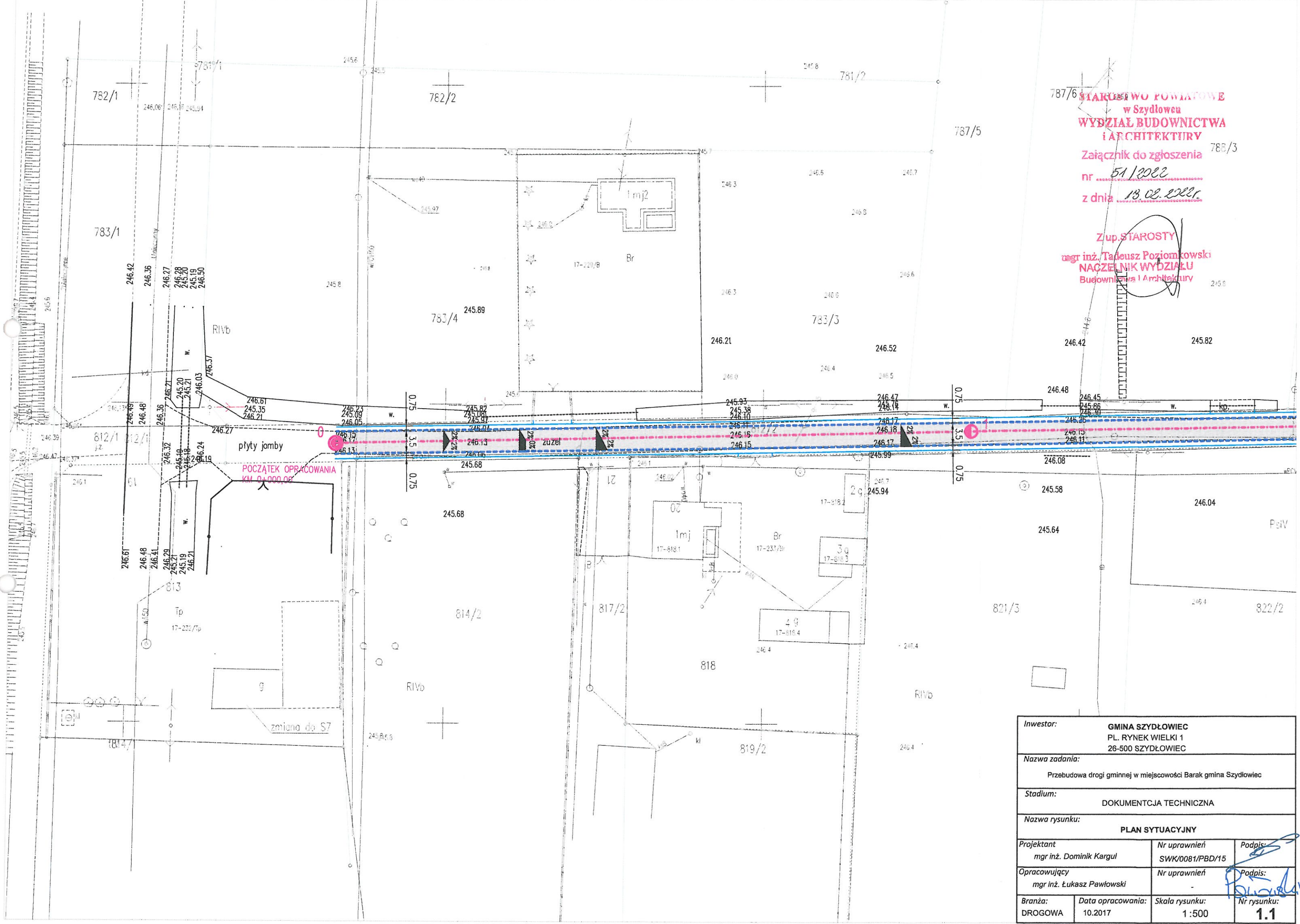
Inwestycja nie powoduje:

- zagrożenia bezpieczeństwa ludzi lub mienia,
- pogorszenia stanu środowiska lub stanu zachowania zabytków,
- pogorszenia warunków zdrowotno – sanitarnych
- wprowadzenia, utrwalenia bądź zwiększenia ograniczeń lub uciążliwości dla terenów sąsiednich,
- zmiany pasa drogowego zgodnie z definicją określoną w art. 4, pkt 18, ustawy z dnia 21 marca 1985 r. o drogach publicznych.

mgr inż. Dominik Kargul

.....
(PODPIS PROJEKTANTA)

CZĘŚĆ RYSUNKOWA



STAROSTWO POWIATOWE
 w Szydłowcu
WYDZIAŁ BUDOWNICTWA
i ARCHITEKTURY
 Zażalenie do zgłoszenia nr 51/2022
 z dnia 13.02.2022
 Zup. STAROSTY
 mgr inż. Tadeusz Poziomkowski
 NACZELNIK WYDZIAŁU
 Budownictwa i Architektury

Inwestor:		GMINA SZYDŁOWIEC PL. RYNEK WIELKI 1 26-500 SZYDŁOWIEC	
Nazwa zadania:		Przebudowa drogi gminnej w miejscowości Barak gmina Szydłowiec	
Stadium:		DOKUMENTACJA TECHNICZNA	
Nazwa rysunku:		PLAN SYTUACYJNY	
Projektant	Nr uprawnień	Podpis:	
mgr inż. Dominik Kargul	SWK/0081/PBD/15		
Opracowujący	Nr uprawnień	Podpis:	
mgr inż. Łukasz Pawłowski			
Branża:	Data opracowania:	Skala rysunku:	Nr rysunku:
DROGOWA	10.2017	1:500	1.1

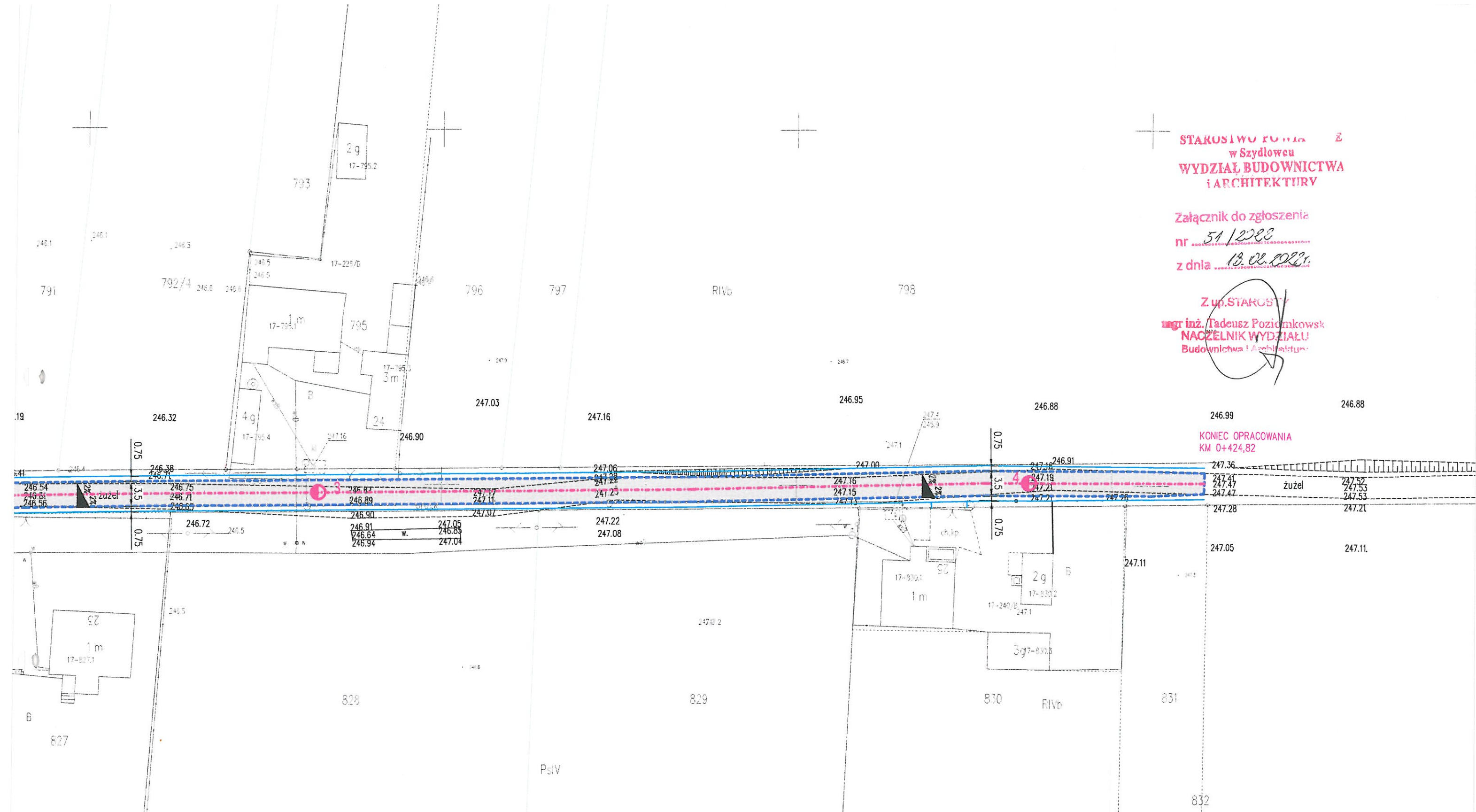
STAROSTWO POWIATOWE
w Szydłowie
WYDZIAŁ BUDOWNICTWA
i ARCHITEKTURY

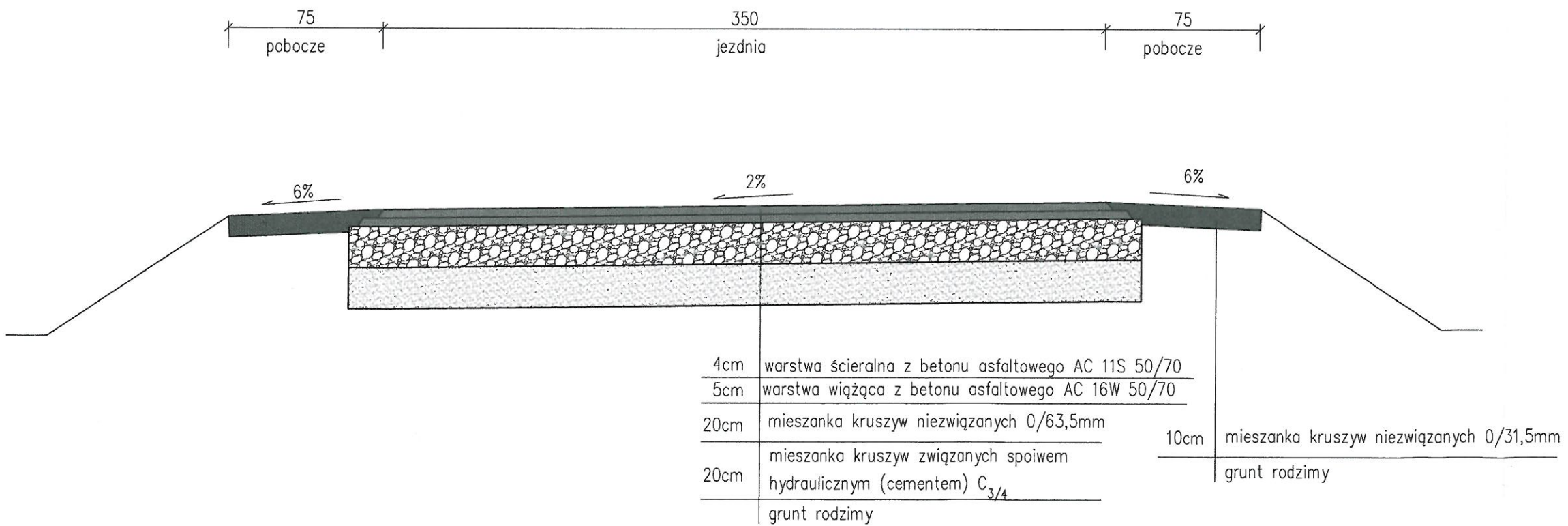
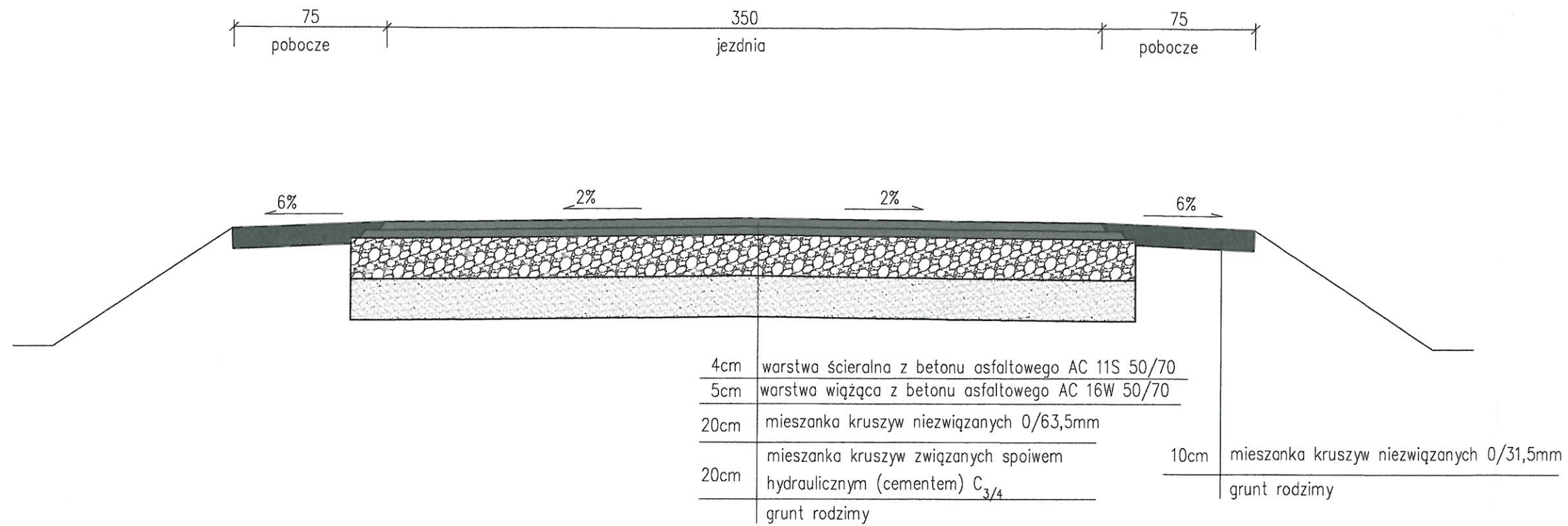
Załącznik do zgłoszenia
nr 51/2288
z dnia 13.08.2022

Z up. STAROSTY
mgr inż. Tadeusz Poziołkowski
NACZELNIK WYDZIAŁU
Budownictwa i Architektury

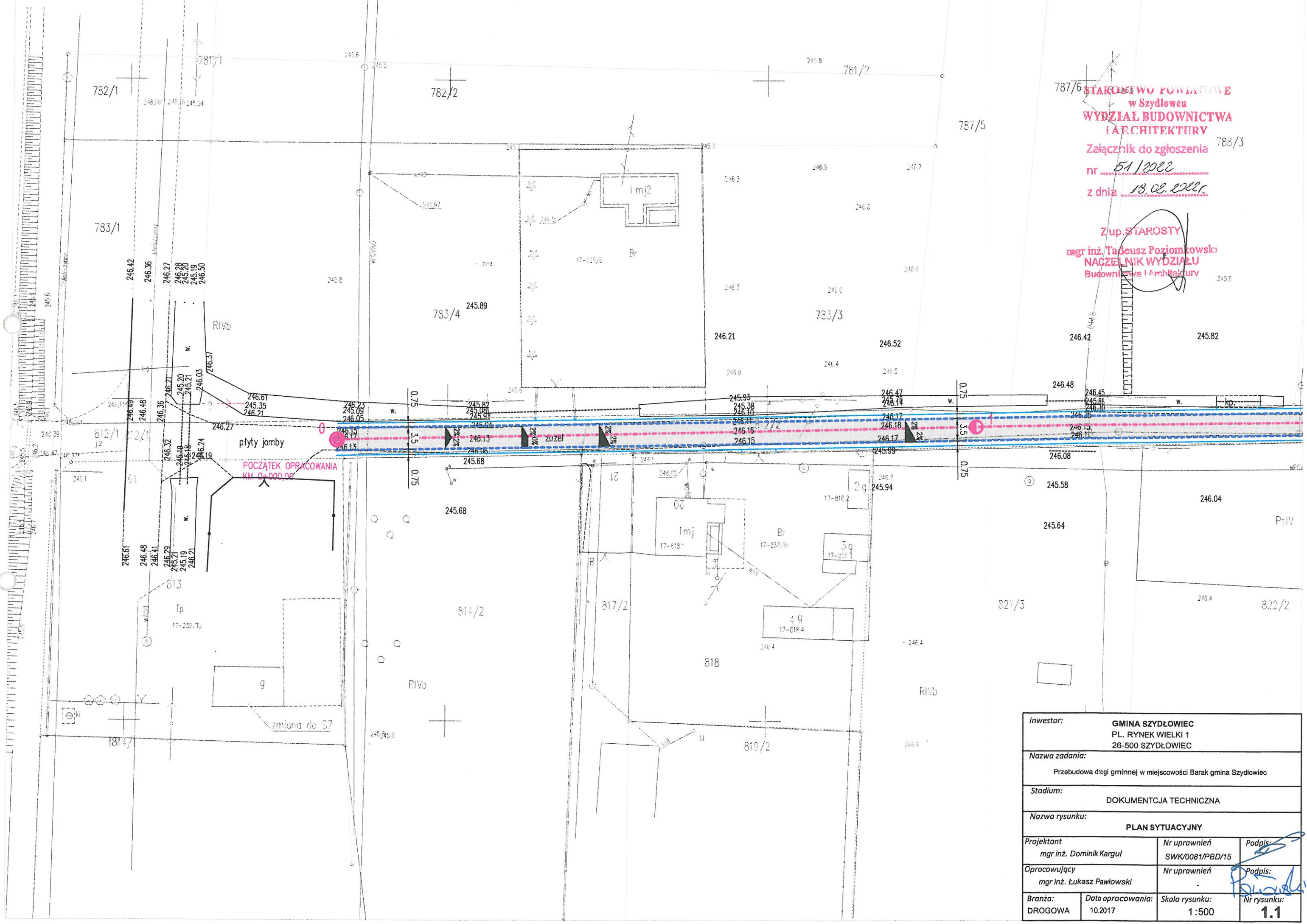
KONIEC OPRACOWANIA
KM 0+424,82

Inwestor:		GMINA SZYDŁOWIEC PL. RYNEK WIELKI 1 26-500 SZYDŁOWIEC	
Nazwa zadania:		Przebudowa drogi gminnej w miejscowości Barak gmina Szydłowiec	
Stadium:		DOKUMENTACJA TECHNICZNA	
Nazwa rysunku:		PLAN SYTUACYJNY	
Projektant	Nr uprawnień	Podpis:	
mgr inż. Dominik Kargul	SWK/0081/PBD/15		
Opracowujący	Nr uprawnień	Podpis:	
mgr inż. Łukasz Pawłowski	-		
Branża:	Data opracowania:	Skala rysunku:	Nr rysunku:
DROGOWA	MAJ 2017	1:500	1.3





Inwestor:			
GMINA SZYDŁOWIEC PL. RYNEK WIELKI 1 26-500 SZYDŁOWIEC			
Nazwa zadania:			
Przebudowa drogi gminnej w miejscowości Barak gmina Szydłowiec			
Stadium:			
DOKUMENTCJA TECHNICZNA			
Nazwa rysunku:			
PLAN SYTUACYJNY			
Projektant	Nr uprawnień	Podpis:	
mgr inż. Dominik Kargul	SWK/0081/PBD/15		
Opracowujący	Nr uprawnień	Podpis:	
mgr inż. Łukasz Pawłowski	-		
Branża:	Data opracowania:	Skala rysunku:	Nr rysunku:
DROGOWA	MAJ 2017	1:250	3.0



787/6 **STAROSTWO POWIATOWE**
 w Szydłowcu
WYDZIAŁ BUDOWNICTWA
I ARCHITEKTURY 788/3
 Zażądnik do zgłoszenia
 nr 51/2022
 z dnia 13.02.2022

Zup. STAROSTY
 mgr inż. **Tadeusz Poziomkowski**
NACZELNIK WYDZIAŁU
 Budownictwa i Architektury

POCZĄTEK OPRACOWANIA
 KM 0+000.00

płyty jomyby

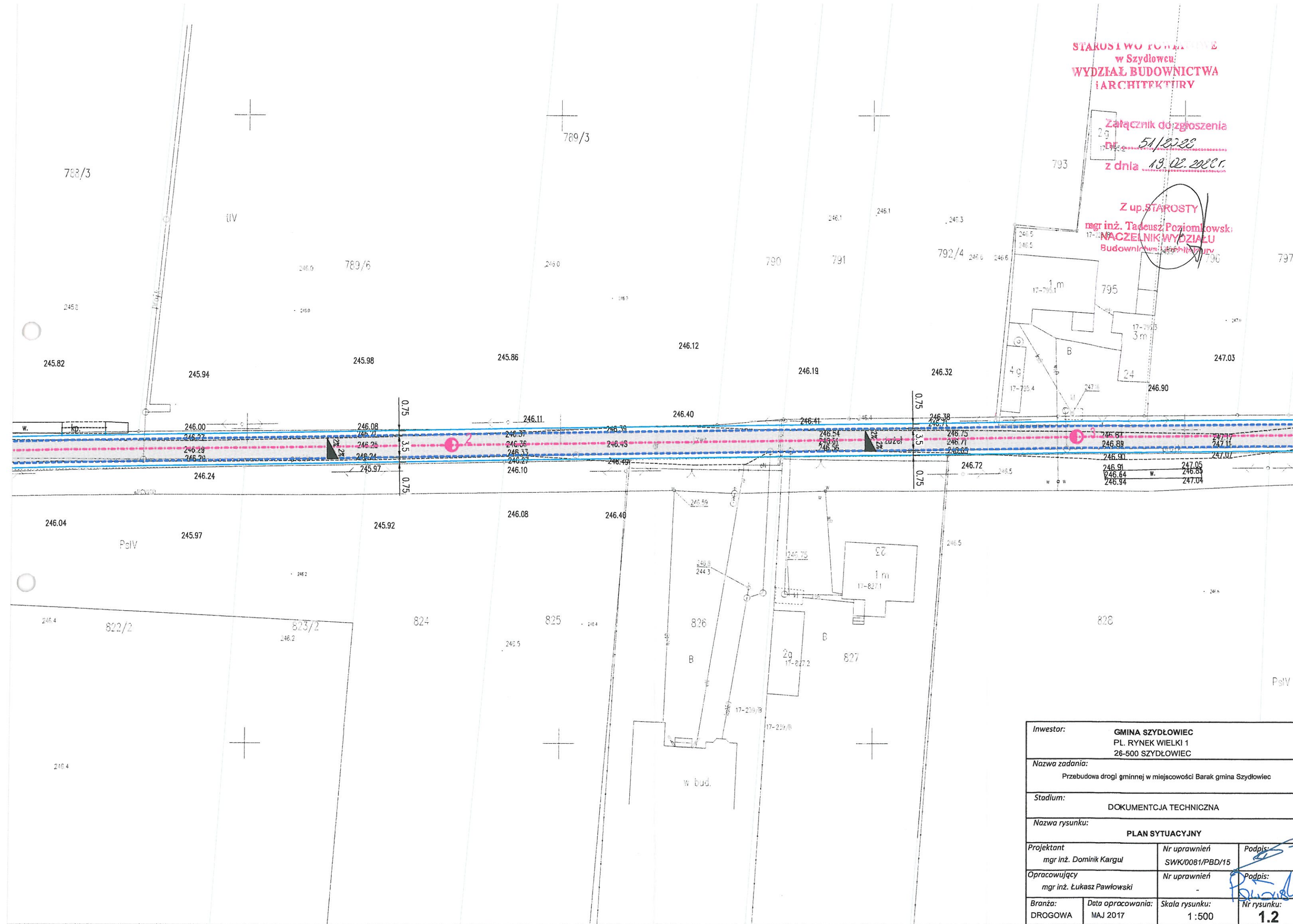
zmiana do S7

Inwestor:			
GMINA SZYDŁOWIEC PL. RYNEK WIELKI 1 26-500 SZYDŁOWIEC			
Nazwa zadania:			
Przebudowa drogi gminnej w miejscowości Barak gmina Szydłowiec			
Stadium:			
DOKUMENTACJA TECHNICZNA			
Nazwa rysunku:			
PLAN SYTUACYJNY			
Projektant	Nr uprawnień	Podpis:	
mgr inż. Dominik Kargul	SWK/0081/PBD/15		
Opracowujący	Nr uprawnień	Podpis:	
mgr inż. Łukasz Pawłowski	-		
Branża:	Data opracowania:	Skala rysunku:	Nr rysunku:
DROGOWA	10.2017	1:500	1.1

STAROSTWO POWIATOWE
w Szydłowcu
WYDZIAŁ BUDOWNICTWA
I ARCHITEKTURY

Załącznik do zgłoszenia
nr 51/2022
z dnia 19.02.2022r.

Z up. STAROSTY
mgr inż. Tadeusz Poziomkowski
NACZELNIK WYDZIAŁU
Budownictwa i Architektury



Inwestor:		GMINA SZYDŁOWIEC PL. RYNEK WIELKI 1 26-500 SZYDŁOWIEC	
Nazwa zadania:		Przebudowa drogi gminnej w miejscowości Barak gmina Szydłowiec	
Stadium:		DOKUMENTACJA TECHNICZNA	
Nazwa rysunku:		PLAN SYTUACYJNY	
Projektant	Nr uprawnień	Podpis:	
mgr inż. Dominik Kargul	SWK/0081/PBD/15		
Opracowujący	Nr uprawnień	Podpis:	
mgr inż. Łukasz Pawłowski	-		
Branża:	Data opracowania:	Skala rysunku:	Nr rysunku:
DROGOWA	MAJ 2017	1:500	1.2

**STAROSTWO POWIATOWE
w Szydłowcu
WYDZIAŁ BUDOWNICTWA
i ARCHITEKTURY**

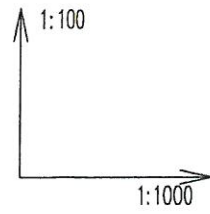
Załącznik do zgłoszenia
nr 51/2023
z dnia 18.02.2023

Z up. STAROSTY
mgr inż. Tadeusz Poziomkowski
NACZELNIK WYDZIAŁU
Budownictwa i Architektury

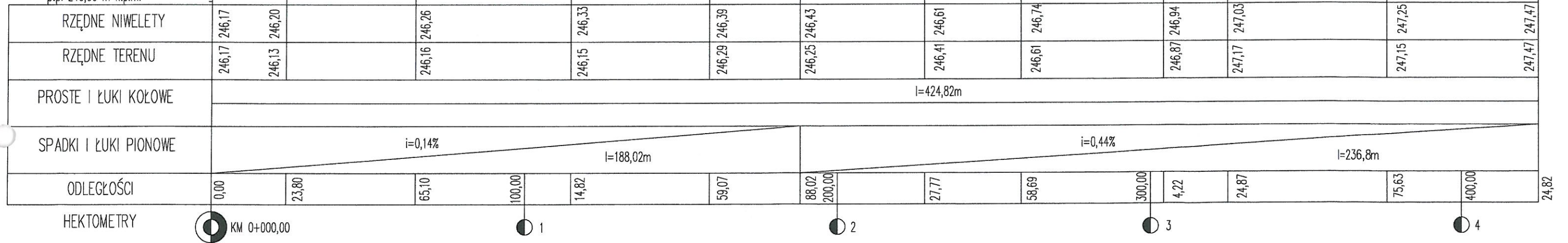
KONIEC OPRACOWANIA
KM 0+424,82

Inwestor:		GMINA SZYDŁOWIEC PL. RYNEK WIELKI 1 26-500 SZYDŁOWIEC	
Nazwa zadania:		Przebudowa drogi gminnej w miejscowości Barak gmina Szydłowiec	
Stadium:		DOKUMENTACJA TECHNICZNA	
Nazwa rysunku:		PLAN SYTUACYJNY	
Projektant	Nr uprawnień	Podpis:	
mgr inż. Dominik Kargul	SWK/0081/PBD/15	<i>[Signature]</i>	
Opracowujący	Nr uprawnień	Podpis:	
mgr inż. Łukasz Pawłowski	-	<i>[Signature]</i>	
Branża:	Data opracowania:	Skala rysunku:	Nr rysunku:
DROGOWA	MAJ 2017	1:500	1.3

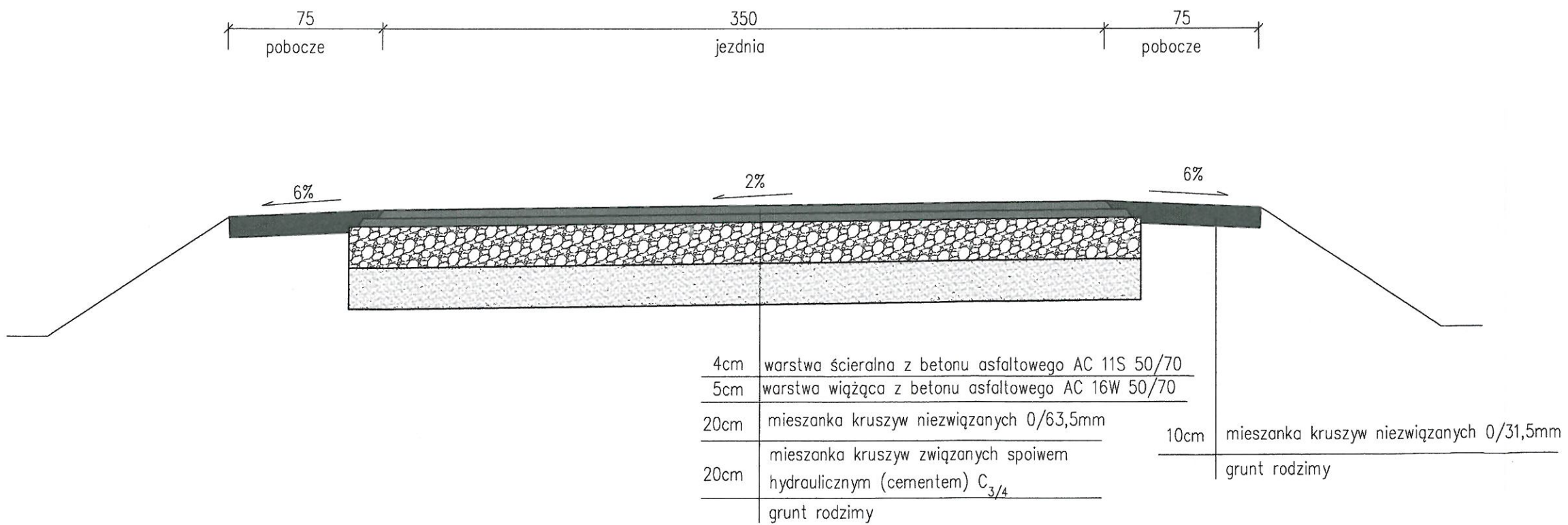
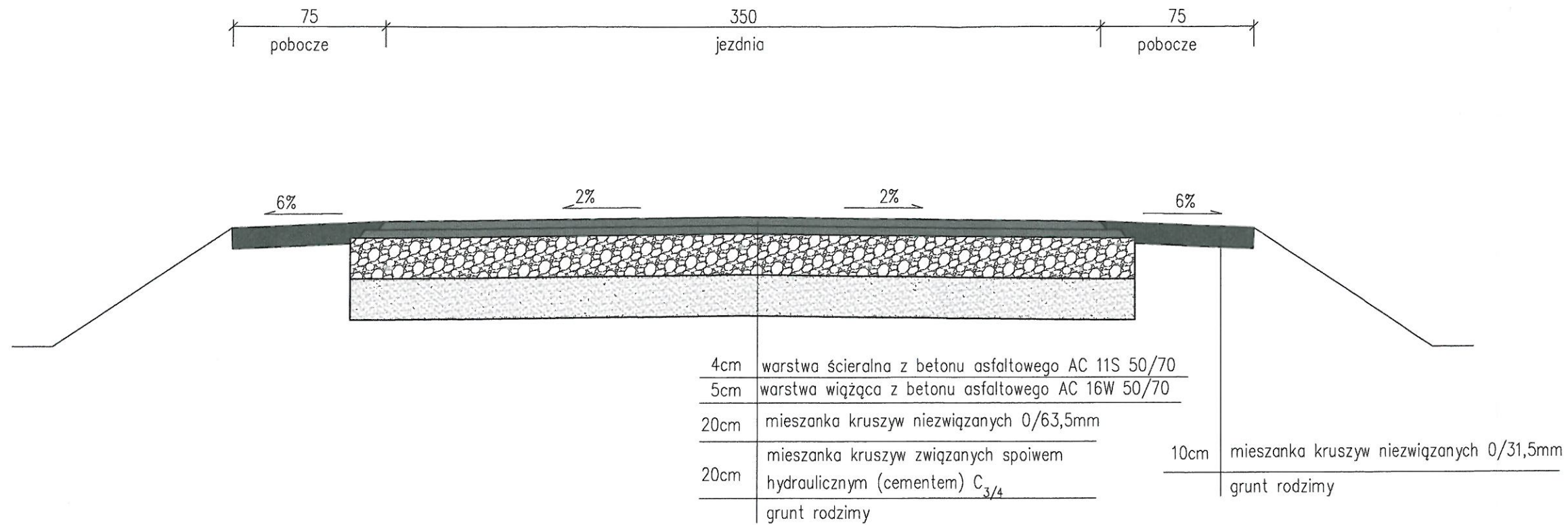




p.p. 240,00 m n.p.m.



Inwestor:				GMINA SZYDŁOWIEC PL. RYNEK WIELKI 1 26-500 SZYDŁOWIEC			
Nazwa zadania:				Przebudowa drogi gminnej w miejscowości Barak gmina Szydłowiec			
Stadium:				DOKUMENTACJA TECHNICZNA			
Nazwa rysunku:				PROFIL PODŁUŻNY			
Projektant		Nr uprawnień		Podpis:			
mgr inż. Dominik Kargul		SWK/0081/PBD/15					
Opracowujący		Nr uprawnień		Podpis:			
mgr inż. Łukasz Pawłowski		-					
Branża:	Data opracowania:	Skala rysunku:		Nr rysunku:			
DROGOWA	MAJ 2017	1:1250		2.0			



Inwestor:		GMINA SZYDŁOWIEC PL. RYNEK WIELKI 1 26-500 SZYDŁOWIEC	
Nazwa zadania:		Przebudowa drogi gminnej w miejscowości Barak gmina Szydłowiec	
Stadium:		DOKUMENTACJA TECHNICZNA	
Nazwa rysunku:		PLAN SYTUACYJNY	
Projektant	mgr inż. Dominik Kargul	Nr uprawnień	SWK/0081/PBD/15
Opracowujący	mgr inż. Łukasz Pawłowski	Nr uprawnień	-
Branża:	DROGOWA	Data opracowania:	MAJ 2017
Skala rysunku:	1:250	Nr rysunku:	3.0