

20°53'30"E

20°54'0"E

20°54'30"E

51°16'30"N

51°16'30"N

51°16'0"N

51°16'0"N

51°15'30"N

51°15'30"N

51°15'0"N


# MAPA GOSPODARCZO-PRZEGLĄDOWA DRZEWOSTANÓW OBREBU CHUSTKI

GMINA:  
Szydłowiec  
POWIAT  
hrubieszowski  
WOJEWÓDZTWO  
mazowieckie

Stan na 21.09.2022 r.

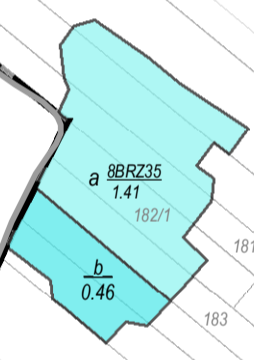
POWIERZCHNIA OGÓLNA: 1,87 ha (1,8741 ha)

SKALA: 1 : 5 000  
ARKUSZ 1(1)



Grunty  
obrzebu  
JANKOWICE

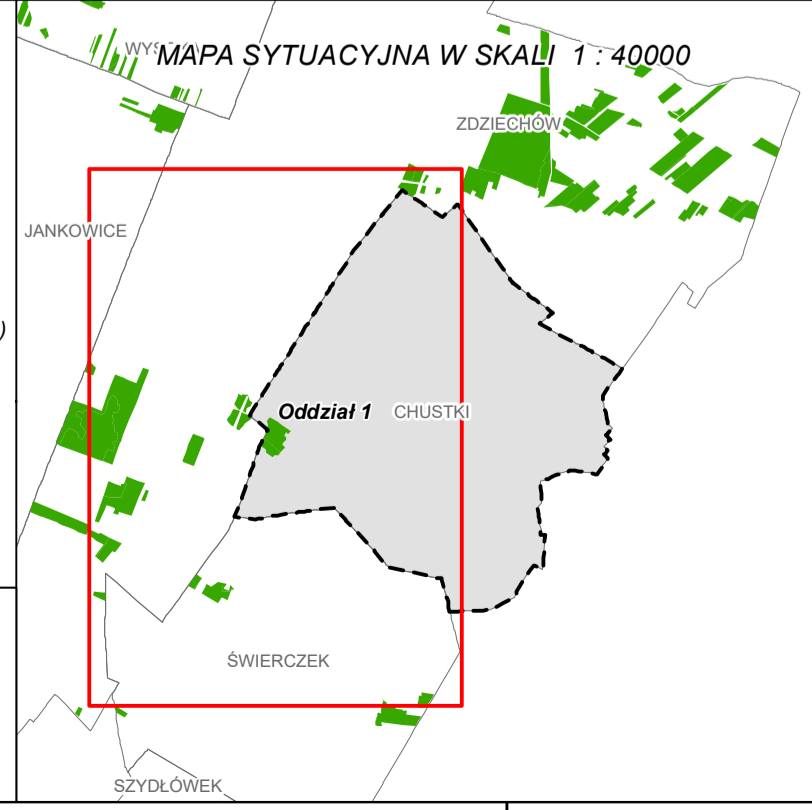
Grunty  
obrzebu  
ZDZIECHÓW



- Granica oddziału
- Granica pododdziału
- Granica działek ewidencyjnych
- Granica powierzchni niestanowiących wyłączenia (PNSW)
- Tory kolejowe
- Droga leśna
- Droga publiczna
- Ciek
- Linia energetyczna, telekomunikacyjna, rurociąg
- Pozostałe obiekty liniowe
- Dojazdy pożarowe
- Punkt czerpania wody
- Hydrant

- Granice kompleksów od lasów innej własności
- Granice współwłasności z inną własnością
- Granice gruntów przeznaczonych do zalesienia
- Kasownik
- Osobliwości przyrodnicze punktowe
- Osobliwości przyrodnicze powierzchniowe
- Opis oddziału
- Opis pododdziału
- Opis pododdziału z lasami poza ewidencją

Grunty leśne zalesione		
grunty leśne I klasa niezalesione wieku	od 21 lat do wieku rejtności	leśne i starsze
[Color]	[Color]	sosna (SO), modrzew (MD)
[Color]	[Color]	świerk (ŚW)
[Color]	[Color]	jodła (JD), dagleżja (DG)
[Color]	[Color]	dąb (DB)
[Color]	[Color]	buk (BK), grab (GB)
[Color]	[Color]	klon (KL), jesion (JS), wiąz (WZ), czereśnia (CZR.P)
[Color]	[Color]	olsza (OL)
[Color]	[Color]	brzoza (BRZ), akacja (AK)
[Color]	[Color]	topola (TP), osika (OS), lipa (LP), wierzba (WB)
[Color]	[Color]	Pozostałe grunty leśne



Mapę sporządzono na podstawie mapy ewidencyjnej obrębu ewidencyjnego **CHUSTKI**  
Układ współrzędnych PL-1992  
Wykonał: Maciej Sarnowski      Sprawdził: Maciej Lewandowski

Opracowanie:  
**TAXUS UL**  
Taxus UL Sp. z o.o.  
ul. Ochocka 14; 02-495 Warszawa  
www.taxusul.com.pl

20°53'0"E

20°53'30"E

20°54'0"E

20°54'30"E