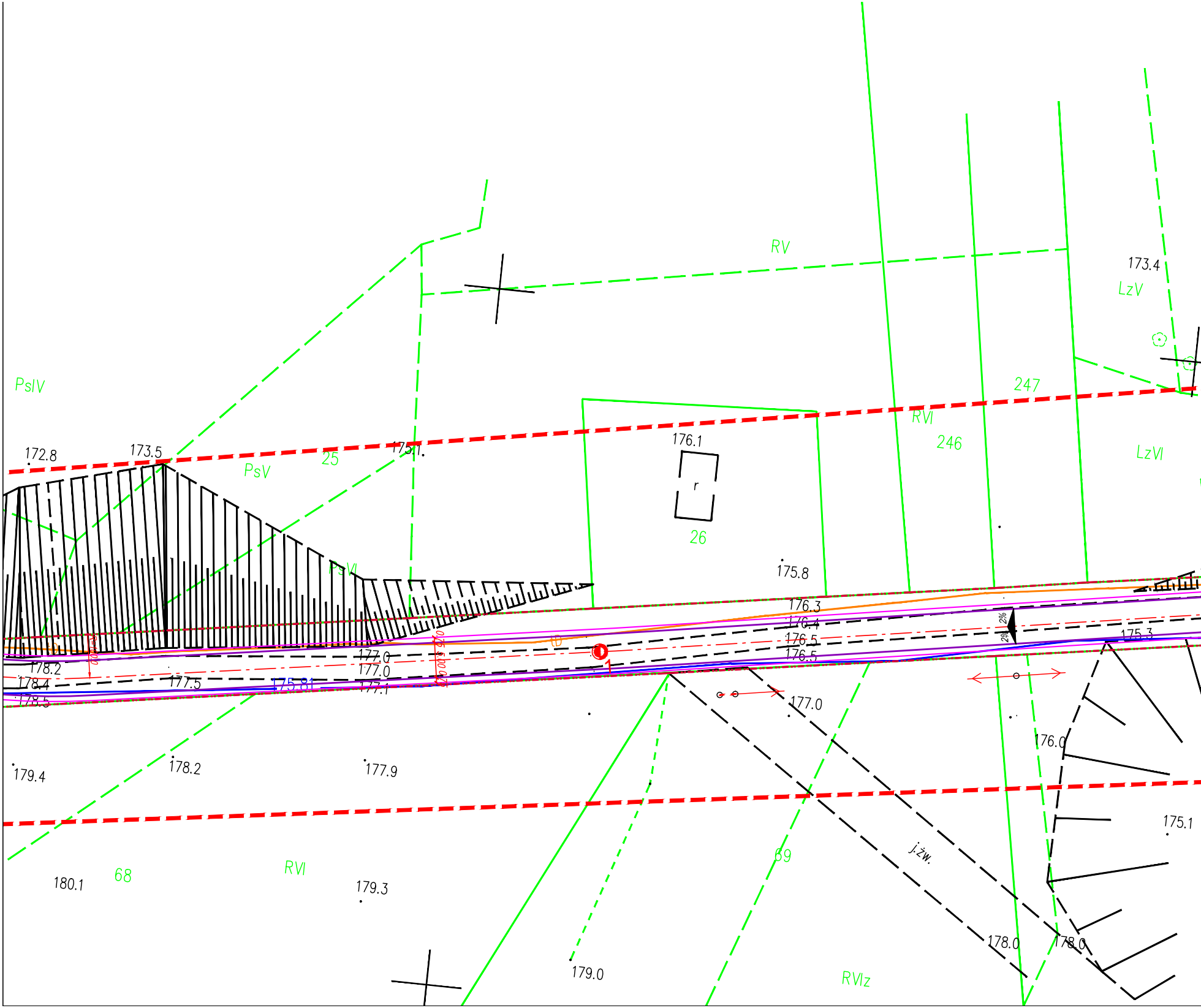
RV
173.4
LzV
PsIV
247
RVI
246
LzVI
172.8
173.5
25
PsV
175.1
176.1
r
26
PsVI
175.8
176.3
176.4
176.5
176.5
175.3
2%
2%
178.2
178.4
178.5
177.5
175.81
177.0
177.0
177.1
1
177.0
176.0
179.4
178.2
177.9
175.1
j.żw.
69
68
RVI
180.1
179.3
178.0
178.0
179.0
RVIz

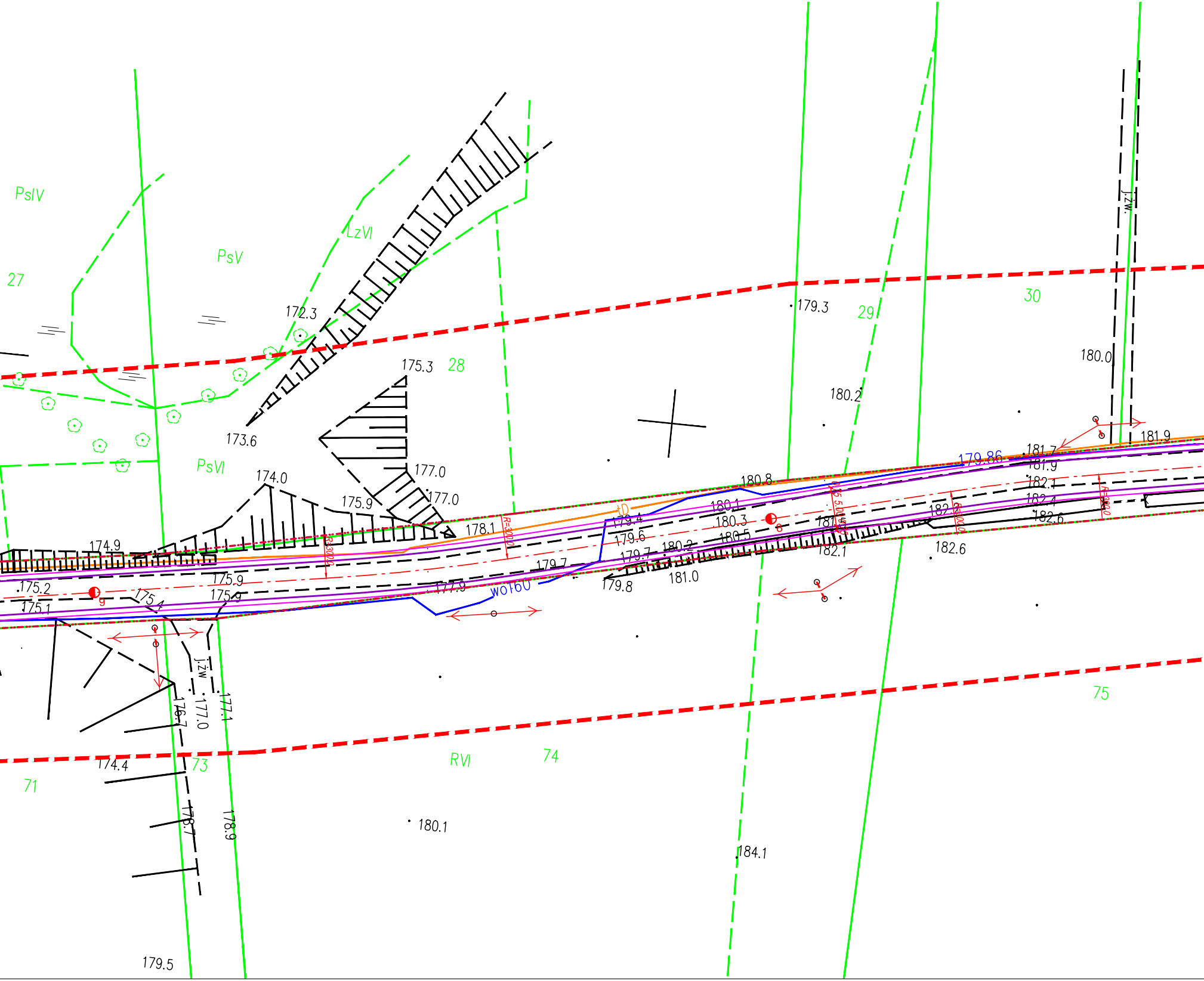
PsIV
27
PsV
LzVI
172.3
28
175.3
173.6
PsVI
174.0
177.0
177.0
175.9
178.1
174.9
175.2
175.1
175.9
175.9
175.4
177.9
wo160
179.7
179.8
179.4
179.6
179.7
180.2
181.0
180.8
180.1
180.3
180.5
182.1
182.6
179.3
29
30
180.2
180.0
j.żw.
181.9
181.7
181.9
179.86
182.1
182.4
182.6
j.żw.
176.7
177.0
177.1
174.4
73
71
RVI
74
75
178.7
178.9
180.1
184.1
179.5

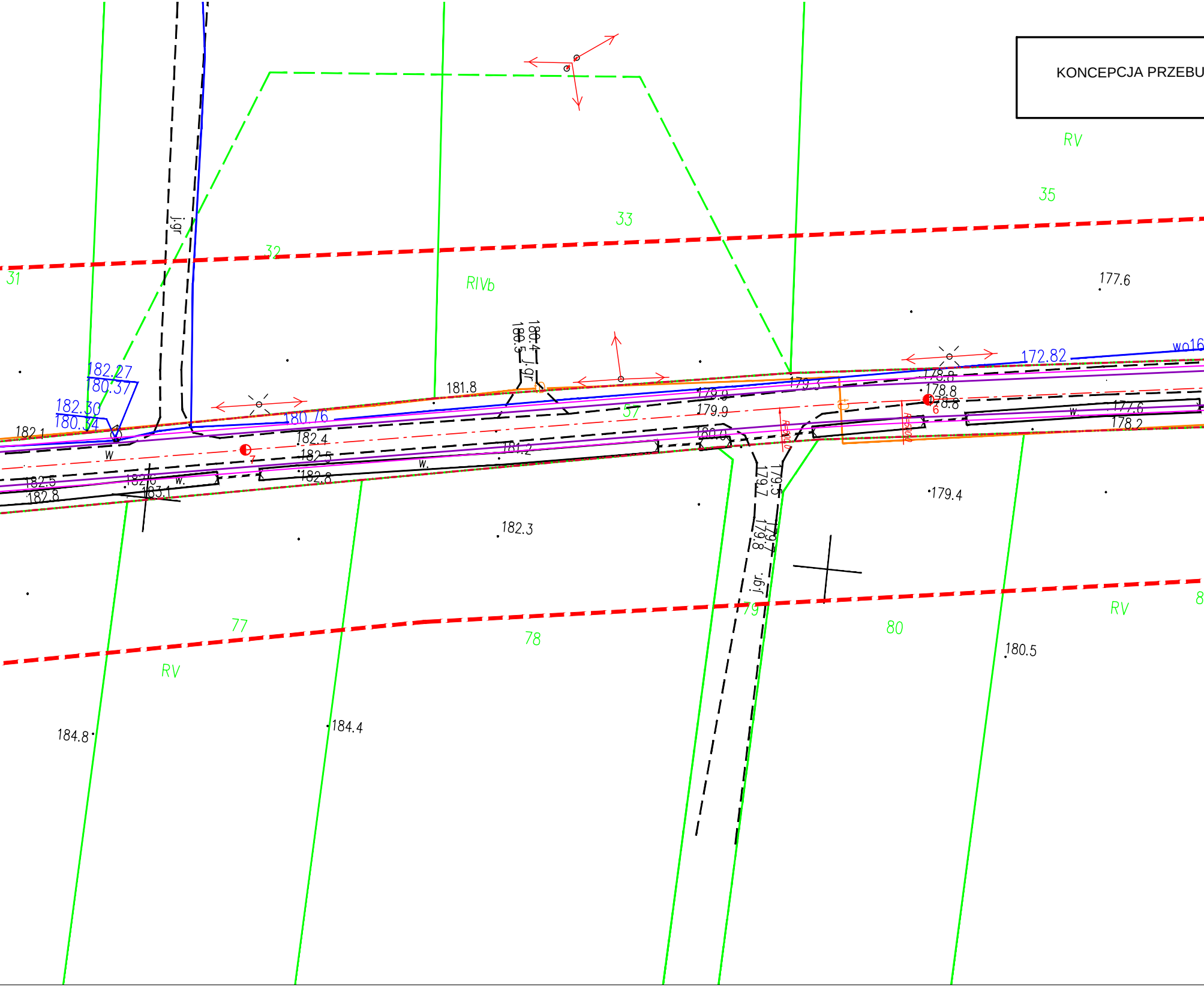
KONCEPCJA PRZEBU
RV
35
33
32
31
RIVb
177.6
172.82
wo16
178.8
178.8
178.8
6
177.6
178.2
w.
179.3
179.9
179.9
57
180.0
181.8
180.4
180.5
j.gr.
j.gr.
182.27
180.37
182.30
180.34
180.76
182.1
w
7
182.4
182.5
181.2
w.
182.8
182.5
182.6
182.8
w.
183.1
179.5
179.7
179.7
179.8
j.gr.
179.4
182.3
77
78
79
80
RV
8
RV
180.5
184.8
184.4

PROJEKT ZAGOSPODAROWANIA TERENU
DOWY DROGI GMINNEJ W MIEJSCOWOśCI śWINIčW - ZASTRONIE,
GMINA SZYDĞOWIEC
SKALA 1:500

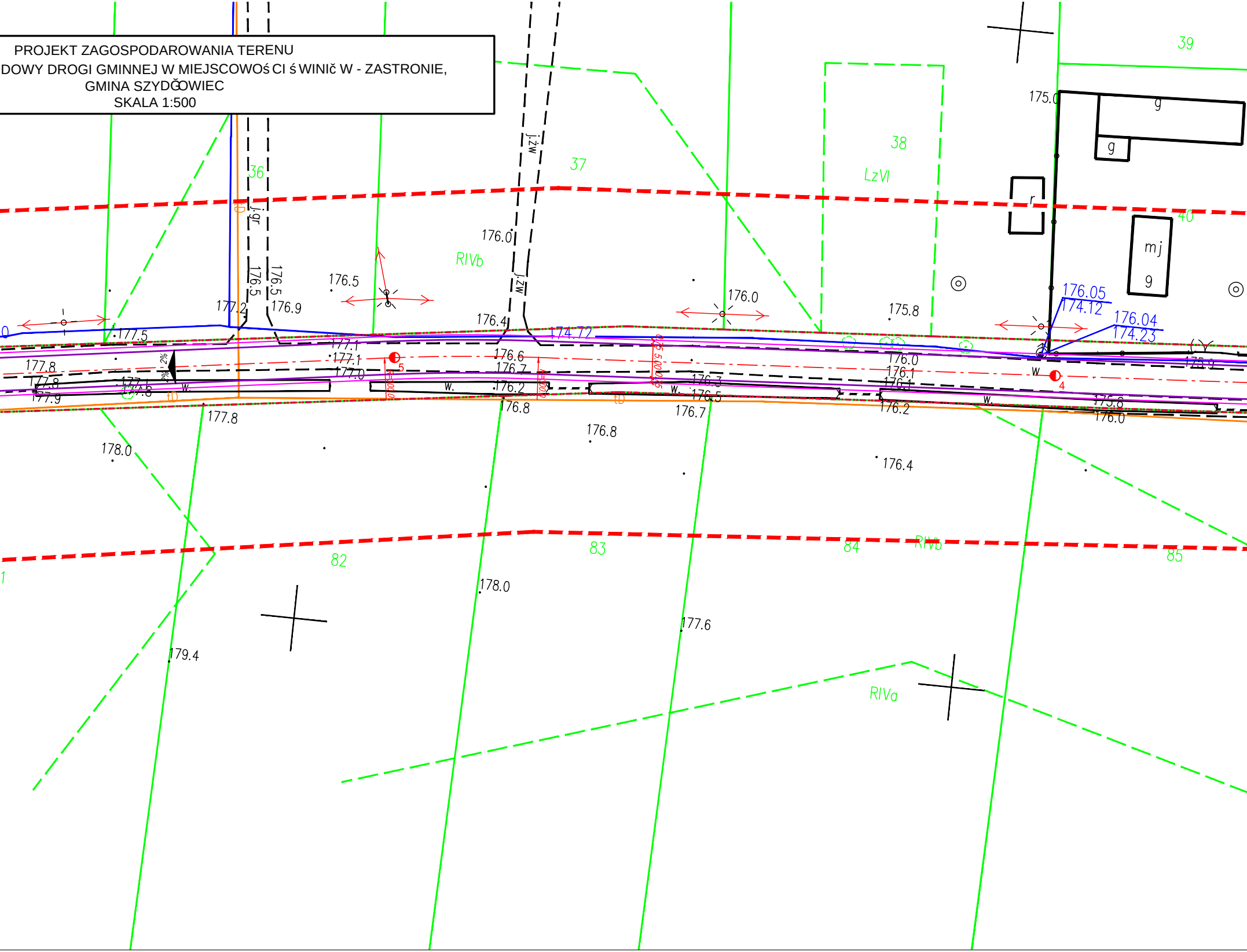

36
37
38
39
40
LzVI
RIVb
RIVa
82
83
84
85
j.zw
j.gr
176.5
176.5
176.9
177.2
176.5
176.0
176.4
176.0
175.8
175.0
g
g
r
mj
g
176.05
174.12
176.04
174.23
174.72
177.5
177.8
177.8
177.9
177.1
177.1
177.0
176.6
176.7
176.2
176.8
176.3
176.5
176.7
176.0
176.1
176.1
176.2
175.8
176.0
175.9
177.8
178.0
176.8
176.4
178.0
177.6
179.4
w.
w.
w.
w.
w
2%
2%
5
4
tD

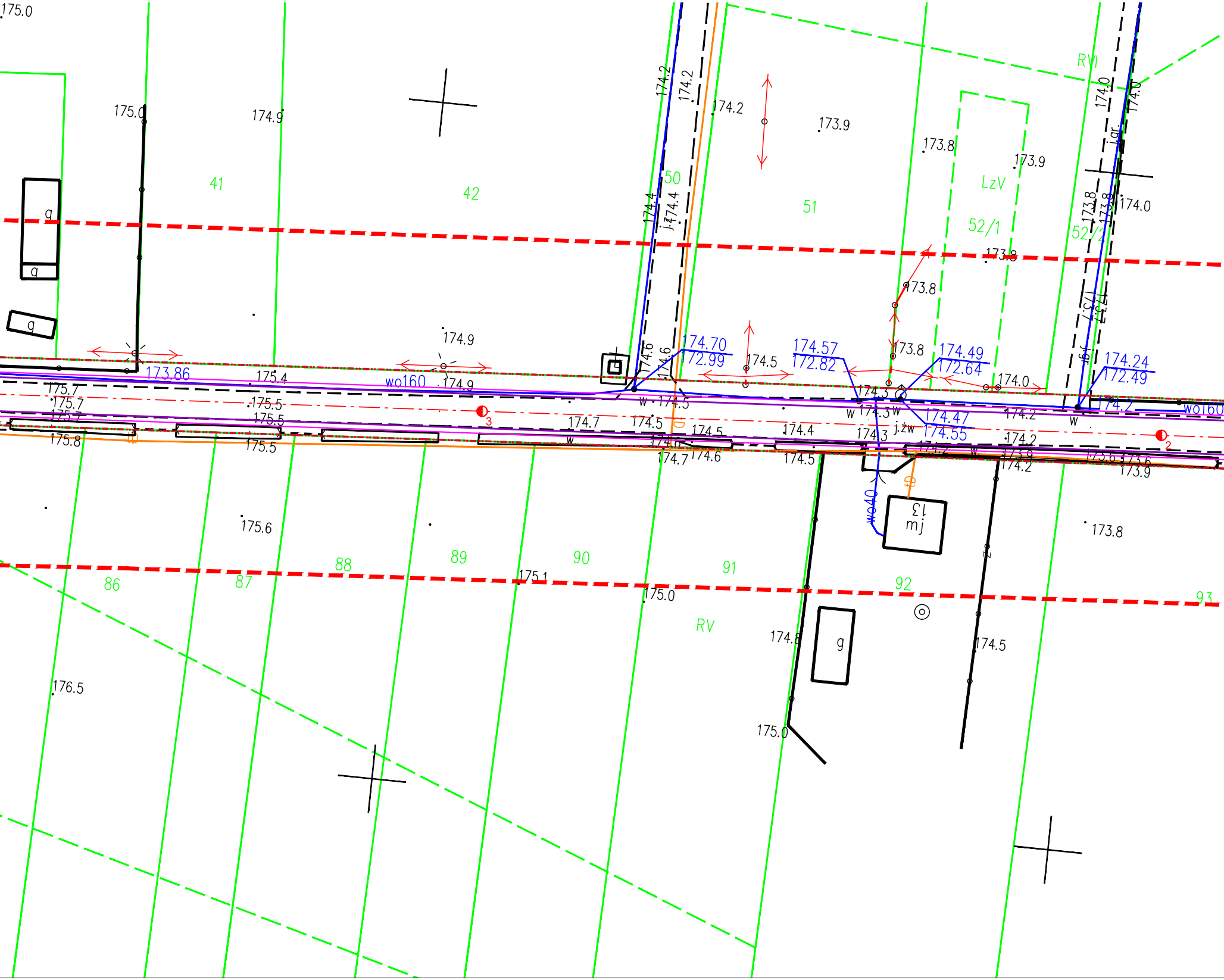
175.0
175.0
174.9
174.2
174.2
174.2
173.9
173.8
173.9
RVI
174.0
174.0
41
42
50
51
LzV
52/1
52/2
174.4
174.4
174.0
173.8
173.8
173.8
173.8
g
g
g
174.9
174.70
172.99
174.57
172.82
174.49
172.64
174.24
172.49
174.5
173.8
174.0
173.86
175.4
wo160
174.9
175.7
175.7
175.7
175.5
175.5
175.8
175.5
174.7
174.5
174.5
174.4
174.3
174.3
174.47
174.55
174.2
174.2
174.2
wo160
174.7
174.6
174.5
173.6
173.6
173.9
174.2
j.zw
13
mj
wo40
175.6
173.8
86
87
88
89
90
91
92
93
175.1
175.0
RV
174.8
g
174.5
176.5
175.0

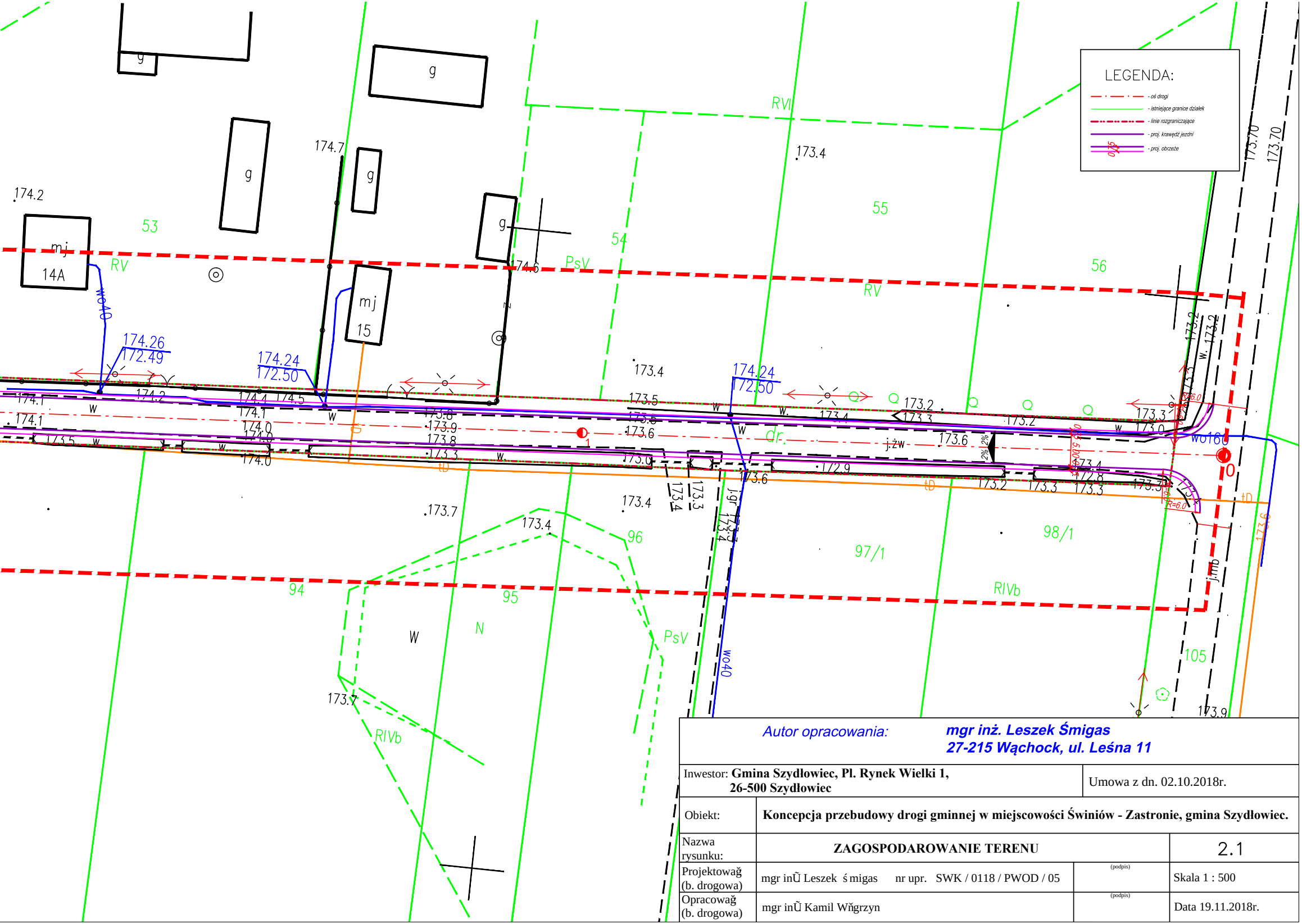
LEGENDA:
- oś drogi
- istniejące granice działek
- linie rozgraniczające
- proj. krawędź jezdni
- proj. obrzeże
0.75
53
54
55
56
94
95
96
97/1
98/1
105
mj
14A
15
g
RV
RVI
PsV
RIVb
N
W
dr.
wo40
wo160
j.żw
j.gr
j.mb
tD
174.2
174.7
174.6
173.4
174.26
172.49
174.24
172.50
173.5
173.6
173.7
173.8
173.9
173.2
173.3
173.0
172.9
172.8
174.1
174.0
174.4
174.5
173.70
173.9
2%
R=6.0
0

Autor opracowania: **mgr inż. Leszek Śmigas**
27-215 Wąchock, ul. Leśna 11

Inwestor: **Gmina Szydłowiec, Pl. Rynek Wielki 1,**
26-500 Szydłowiec

Umowa z dn. 02.10.2018r.

Obiekt: **Koncepcja przebudowy drogi gminnej w miejscowości Świniów - Zastronie, gmina Szydłowiec.**

Nazwa rysunku: **ZAGOSPODAROWANIE TERENU**

2.1

Projektowağ (b. drogowa) mgr inŨ Leszek śmigas nr upr. SWK / 0118 / PWOD / 05 (podpis) Skala 1 : 500

Opracowağ (b. drogowa) mgr inŨ Kamil Wňgrzyn (podpis) Data 19.11.2018r.