







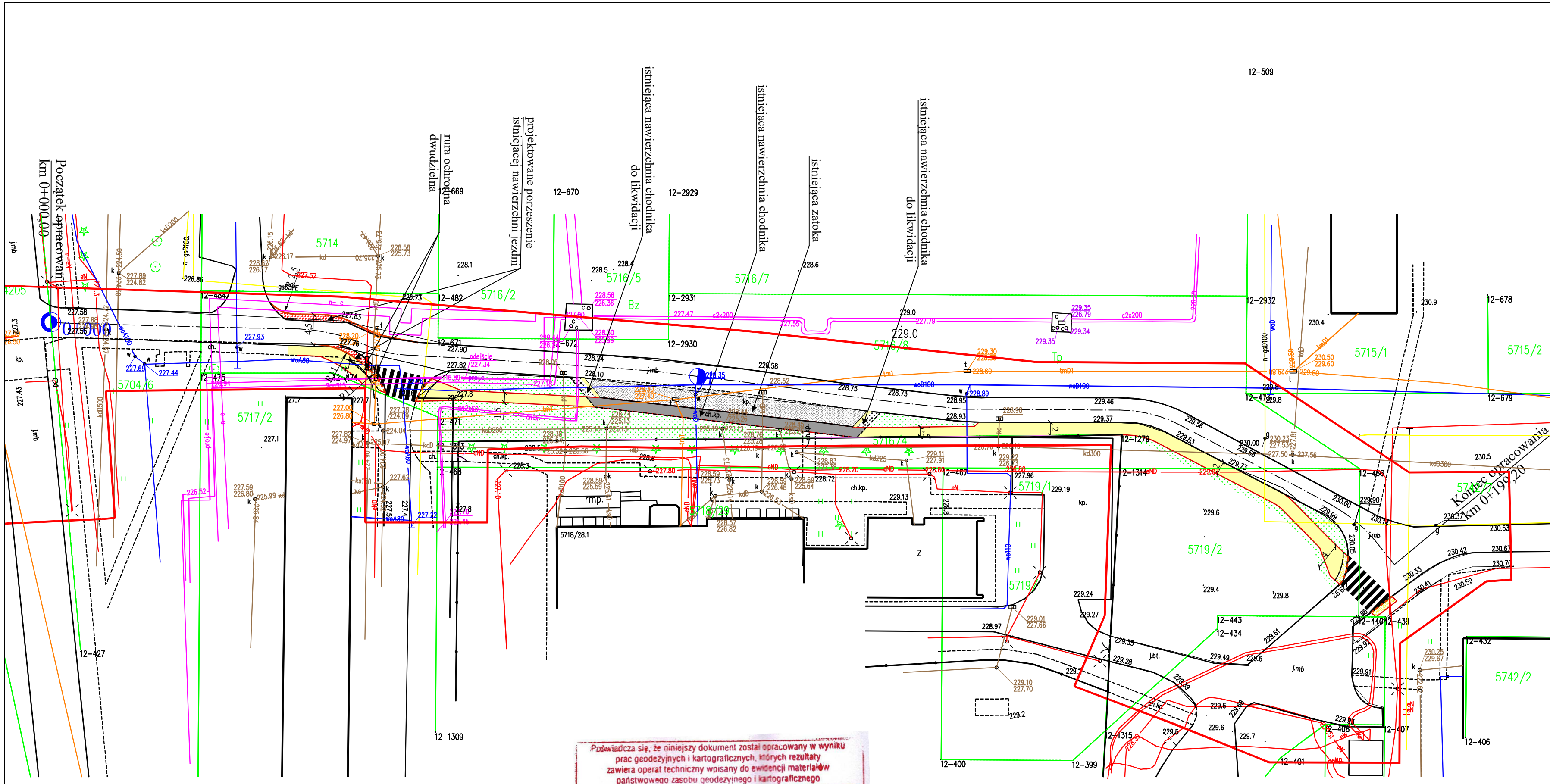


LEGENDA:

-  zakres aktualizacji mapy
-  krawężnik 15x30
-  projektowana krawędz obrzeża 6x20
-  projektowany krawężnik obniżony 15x30
-  oś istniejącej drogi
-  projektowana nawierzchnia chodnika
-  istniejący chodnik
-  nawierzchnia przy przejściu dla pieszych
-  istniejący chodnik do rozbiórki
-  projektowany teren zielony
-  poszerzenie jezdni
-  istniejąca zatoka

UWAGA:
 Wszystkie roboty budowlane wykonywane w pobliżu sieci należy wykonać ręcznie pod nadzorem przedstawiciela właściciela sieci

ZAMAWIAJĄCY: GMINA I MIASTO SZYDŁOWIEC PL. RYNEK WIELKI I 26-500 SZYDŁOWIEC		WYKONAWCA: "PRO-RAD" Jacek Kowalczewski ul. Wąłowa 16/18/U-3 26-600 Radom		
AUTORZY	IMIĘ I NAZWISKO	BRANŻA	NR UPRAWNIENI	PODPIS
Projektant	mgr inż. Jacek Kowalczewski	drogowa	WBK-II-K-8386/65/79	
Temat: BUDOWA CHODNIKA PRZY UL. STASZICA W SZYDŁOWCU - PS nr 2 „MALI ODKRYWCY”				
Nazwa rysunku: PROJEKT ZAGOSPODAROWANIA TERENU				
Branża: konstrukcyjno-budowlana		Stadium: PROJEKT BUDOWLANY		
Data: 05.2019	Skala: 1:500	Nr umowy: zlecenie		
Nr rysunku:		2		



12-391 Skala: 1:500
 Miejscowość: Szydłowiec
 Woj. mazowieckie, pow. szydłowiecki, gmina: Szydłowiec
 Identyfikator i nazwa jednostki ewidencyjnej: 143005_4 Szydłowiec
 Identyfikator i nazwa obrębu ewidencyjnego: 0001 Szydłowiec
 Wykonawca: Usługi Geodezyjne Leszek Tokarski
 Numer uprawnień: 11223
 Oznaczenie kancelaryjne: GN.6642.1.288.2019
 układ współrzędnych płaskich: PL-2000 układ współrzędnych wysokości Kronsztadt 86
 Obszar aktualizacji oznaczony przerywaną linią w kolorze czerwonym
 Szydłowiec 25.03.2019r.

Podawca się, że niniejszy dokument został opracowany w wyniku prac geodezyjnych i kartograficznych, których rezultaty zawiera operat techniczny wpisany do ewidencji materiałów państwowego zasobu geodezyjnego i kartograficznego

Organ prowadzący państwowy zasób geodezyjny i kartograficzny	STAROSTA SZYDŁOWIECKI
Identyfikator ewidencyjny materiału zasobu - operatu technicznego	P.1430. 2019.442
Data wpisania operatu technicznego do ewidencji materiałów zasobu	2019-05-22
imię, nazwisko i podpis osoby reprezentującej organ	z up. Starosty Katarzyna Szałach Geodeta Powiatowy